



Муниципальное предприятие
"Архитектурно-планировочное бюро"
г.Батайска

Свидетельство № 0176.09-2009-6141010549-П-033 от 13.02.2017 г.

ПРОЕКТ МЕЖЕВАНИЯ ТЕРРИТОРИИ
в кадастровом квартале 61:46:0011901
по ул. Шмидта, в районе земельного участка
с кадастровым номером 61:46:0011901:657
по адресу: Ростовская область,
город Батайск, ул.Шмидта, 129/1

ПРОЕКТ МЕЖЕВАНИЯ ТЕРРИТОРИИ, ОСНОВНАЯ ЧАСТЬ

заказчик – Новожилков Иван Владимирович

Раздел 1

34-2019-ПМ

Инв. № подл.	Подпись и дата	Взам. инв. №

2019

										3
Обозначение						Наименование				Примечание
34-2019-ПМ-С						Состав проектной документации				4
34-2019-ПМ-ПЗ						1. Общие данные.				5
34-2019-ПМ-ПЗ						2. Перечень и сведения о площади вновь образуемых и образуемых земельных участков.				5
34-2019-ПМ-ПЗ						3. Перечень и сведения о площади образуемых земельных участков, которые будут отнесены к территориям общего пользования или имуществу общего пользования, в том числе в отношении которых предполагается резервирование и (или) изъятие для государственных или муниципальных нужд.				7
34-2019-ПМ-ПЗ						4. Вид разрешённого использования вновь образуемых и образуемых земельных участков в соответствии с проектом межевания территории				7
						5. Сведения о границах территории, в отношении которой утвержден проект межевания, содержащие перечень координат характерных точек этих границ в системе координат, используемой для ведения Единого государственного реестра недвижимости.				7
						Постановление Администрации города Батайска №549 от 05.04.2019г.				9
34-2019-ПМ						1. Чертёж красных линий				10
34-2019-ПМ						2. Чертёж межевания территории в кадастровом квартале 61:46:0011901 по ул. Шмидта, в районе земельного участка с кадастровым номером 61:46:0011901:657 по адресу: Ростовская область, город Батайск, ул.Шмидта, 129/1 (М 1 :500)				11
34-2019-ПМ						3. Чертёж межевания территории с обозначением границ вновь образуемого земельного участка №1				12
34-2019-ПМ						4. Чертёж межевания территории с обозначением границ вновь образуемого земельного участка №2				13
34-2019-ПМ						5. Чертёж межевания территории с обозначением границ образуемого земельного участка №3				14
34-2019-ПМ						6. Чертёж межевания территории с обозначением границ образуемого земельного участка №4				15
Взам. инв. №		Подпись и дата								

Пояснительная записка

1. Общие данные.

Проект межевания территории в кадастровом квартале 61:46:0011901 по ул. Шмидта, в районе земельного участка с кадастровым номером 61:46:0011901:657 по адресу: Ростовская область, город Батайск, ул.Шмидта, 129/1 разработан на основании:

- Постановления Администрации города Батайска №549 от 05.04.2019г.;
- Договора № 34–2019;
- Постановления Администрации города Батайска №549 от 05.04.2019г.
- Топографической съёмки для земельного участка по адресу: ул. Шмидта, 129/1, выполненной ООО БКИГ "Донгеосервис" г.Ростов-на-Дону 03.2019г., принятой в ИСОГД г.Батайска 27.03.2019г.
- Исполнительной съёмки, выполненной 10.2017г. ООО "ЕПР".
- Выписок из Единого государственного реестра недвижимости об объектах недвижимости (изменяемых земельных участках и земельных участках, расположенных в окружении).

Территория межевания в кадастровом квартале 61:46:0011901 по ул. Шмидта, в районе земельного участка с кадастровым номером 61:46:0011901:657 по адресу: Ростовская область, город Батайск, ул.Шмидта, 129/1 расположена в зоне Ж2 –зона застройки малоэтажными жилыми домами в 1–3 этажа. Зона застройки малоэтажными жилыми домами в 1–3 этажа выделена для обеспечения правовых условий формирования кварталов комфортного жилья на территориях застройки при повышении плотности использования территории и преимущественном размещении объектов индивидуального жилищного строительства и жилых домов блокированной застройки.

2. Перечень и сведения о площади вновь образуемых и образуемых земельных участков.

Проектом межевания в кадастровом квартале 61:46:0011901 по ул. Шмидта, в районе земельного участка с кадастровым номером 61:46:0011901:657 по адресу: Ростовская область, город Батайск, ул.Шмидта, 129/1 предусмотрено следующее:

1. Установить красные линии.
2. Выполнить перераспределение изменяемых земельных участков, расположенных в границах территории межевания, установленных настоящей проектной документацией, с установлением границ вновь образуемых земельных участков (З.У. №1, №2).
3. Установить границы образуемых земельных участков №3, №4.

Взам. инв. №		Подпись и дата														
Инв. № подл.							34-2019-ПМ-ПЗ									
	Изм.	Кол. из.	Лист	док.	Подпись	Дата										
	Начальник ОП		Каланчина Т.Е.				Пояснительная записка				Стадия	Лист	Листов			
	ГАП		Каланчина Т.Е.								П	1	4			
	Разработал		Каланчина Д.Н.											Муниципальное предприятие Архитектурно-планировочное бюро" г. Батайска		
	Проверил		Каланчина Т.Е.													

В составе проекта межевания устанавливаются границы вновь образуемых и образуемых земельных участков:

1). 3.У. №1 – вновь образуемый земельный участок

- Площадь – 841 кв.м
- Образован путём перераспределения :
 - земельного участка КН 61:46:0011901:657 площадью 499 кв.м
 - земельного участка площадью 342 кв.м из состава земель муниципальной собственности
- Местоположение (адрес): Ростовская обл., г. Батайск, ул. Шмидта, 129/1.
- Категория земель: Земли населённых пунктов.

2). 3.У. №2 – вновь образуемый земельный участок

- Площадь – 608 кв.м
- Образован путём перераспределения :
 - земельного участка КН 61:46:0011901:457 площадью 599 кв.м
 - земельного участка площадью 9 кв.м из состава земель муниципальной собственности
- Местоположение (адрес): Местоположение (адрес): Ростовская обл., г. Батайск, ул. Шмидта, 123/1
- Категория земель: Земли населённых пунктов.

3). 3.У. №3 – образуемый земельный участок

- Площадь – 325 кв.м
- Образован из состава земель муниципальной собственности
- Категория земель: Земли населённых пунктов.

4). 3.У. №4 – образуемый земельный участок

- Площадь – 325 кв.м
- Образован из состава земель муниципальной собственности
- Категория земель: Земли населённых пунктов.

Инв. № подл	Подпись и дата					Взам инв. №					
						37-2019-ПМ-ПЗ					Лист
											2
Изм.	Кол. из.	Лист	док.	Подпись	Дата						

3. Перечень и сведения о площади образуемых земельных участков, которые будут отнесены к территориям общего пользования или имуществу общего пользования, в том числе в отношении которых предполагается резервирование и (или) изъятие для государственных или муниципальных нужд.

Земельные участки, относящиеся к территориям общего пользования или имуществу общего пользования, в данном проекте межевания не разрабатывались.

4. Вид разрешённого использования вновь образуемых и образуемых земельных участков в соответствии с проектом межевания территории.

В соответствии с проектом межевания в кадастровом квартале 61:46:0011901 по ул. Шмидта, в районе земельного участка с кадастровым номером 61:46:0011901:657 по адресу: Ростовская область, город Батайск, ул. Шмидта, 129/1, вид разрешённого использования вновь образуемых земельных участков:

- разрешённое использование вновь образуемых земельных участков №1, №2 в соответствии с ПЗЗ – объекты индивидуального жилищного строительства;
- разрешённое использование образуемых земельных участков №3, №4 в соответствии с ПЗЗ – продовольственные магазины, непродовольственные магазины.

5. Сведения о границах территории, в отношении которой утверждён проект межевания, содержащие перечень координат характерных точек этих границ в системе координат, используемой для ведения Единого государственного реестра недвижимости.

Каталог координат характерных точек вновь образуемого ЗУ №1

Номера точек	Описание	X – координаты	Y – координаты
1	2	3	4
1	24.82	4 118 78.12	2209122.47
2	13.90	4 118 77.61	2209147.29
3	14.03	4 118 63.71	2209147.26
4	5.91	4 118 49.68	2209147.23
5	25.10	4 118 43.77	2209147.22
6	19.99	4 118 44.56	2209122.13
7	13.57	4 118 64.55	2209122.33
1			

Инв. № подл.	Подпись и дата	Взам. инв. №							34-2019-ПМ-ПЗ		Лист
											3
			Изм.	Кол. из.	Лист	док.	Подпись	Дата			

Каталог координат характерных точек вновь образуемого ЗУ №2

Номера точек	Описание	X – координаты	Y – координаты
1	2	3	4
1	24.15	411880.13	2209025.21
2	25.00	411879.63	2209049.36
3	24.04	411854.66	2209048.18
4	25.00	411854.40	2209024.14
5	0.77	411879.37	2209025.36
1			

Каталог координат характерных точек образуемого ЗУ №3

Номера точек	Описание	X – координаты	Y – координаты
1	2	3	4
1	12.23	411877.61	2209147.29
2	27.72	411877.35	2209159.51
3	11.16	411849.66	2209158.40
4	14.03	411849.68	2209147.23
5	13.90	411863.71	2209147.26
1			

Каталог координат характерных точек образуемого ЗУ №4

Номера точек	Описание	X – координаты	Y – координаты
1	2	3	4
1	11.16	411849.68	2209147.23
2	30.17	411849.66	2209158.40
3	10.64	411819.51	2209157.18
4	23.27	411819.81	2209146.55
5	0.70	411843.07	2209147.20
6	5.91	411843.77	2209147.22
1			

Инв. № подл.	Подпись и дата	Взам. инв. №							Лист	
									4	
Изм.	Кол. из.	Лист	док.	Подпись	Дата	34-2019-ПМ-ПЗ				Формат А/4



АДМИНИСТРАЦИЯ ГОРОДА БАТАЙСКА

ПОСТАНОВЛЕНИЕ

05.04.2019

№ 549

г. Батайск

О подготовке проекта межевания
территории в кадастровом квартале
61:46:0011901 по ул. Шмидта

Принимая во внимание заявление Новожилова Ивана Владимировича, на основании Градостроительного кодекса Российской Федерации, правил землепользования и застройки муниципального образования «Город Батайск», утвержденных решением Батайской городской Думы от 27.08.2009 № 358 (с изменениями и дополнениями), руководствуясь Уставом муниципального образования «Город Батайск»,

ПОСТАНОВЛЯЮ:

1. Разрешить Новожилову Ивану Владимировичу разработку проекта межевания территории в кадастровом квартале 61:46:0011901 по ул. Шмидта, в районе земельного участка с кадастровым номером 61:46:0011901:657 по адресу: Ростовская область, город Батайск, ул. Шмидта, 129/1, с целью определения возможности изменения его границ.
2. Опубликовать настоящее постановление в официальном печатном издании и разместить на официальном сайте Администрации города Батайска в сети "Интернет".
3. Настоящее постановление вступает в силу со дня его официального опубликования.
4. Контроль за выполнением настоящего постановления возложить на заместителя главы Администрации города Батайска по территориальному развитию и строительству, председателя комиссии по землепользованию и застройке муниципального образования "Город Батайск" Андреева О.В.


Глава Администрации
города Батайска



[Handwritten signature]

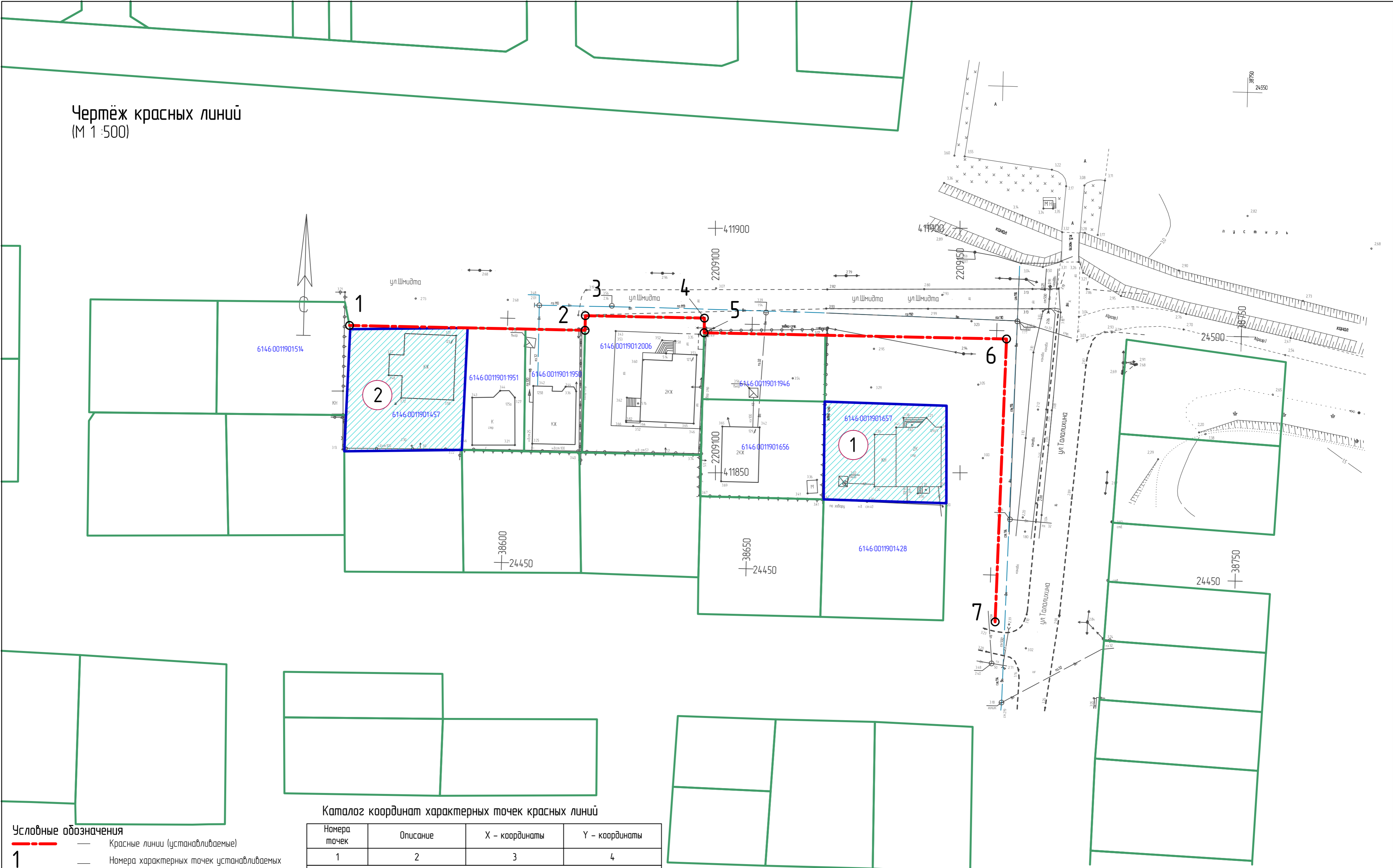
Г.В. Павлятенко

Постановление вносит
Управление по архитектуре и
градостроительству города Батайска




ВЕРНО 05.04.2019
И.О. НАЧАЛЬНИКА
ОБЩЕГО ОТДЕЛА
В.А. ПЛЕХАНОВА

Чертёж красных линий
(М 1:500)



Условные обозначения

 1_0 

1

— Красные линии (устанавливаемые)

— Номера характерных точек устанавливаемых красных линий

— Границы существующих элементов планировочной структуры- изменяемых земельных участков (изменение границ путём перераспределения)

Границы существующих элементов
планировочной структуры- земельных
участков, расположенных в окружении

— Порядковый номер изменяемых земельных участков

Каталог координат характерных точек красных линий

Номера точек	Описание	X – координаты	Y – координаты
1	2	3	4
Красная линия в точках 1 – 7			
1	48.16	411880.13	2209025.21
2	3.00	411879.13	2209073.36
3	24.35	411882.13	2209073.42
4	3.00	411881.63	2209097.76
5	61.82	411878.63	2209097.70
6	57.89	411877.35	2209159.51
7		411819.51	2209157.18


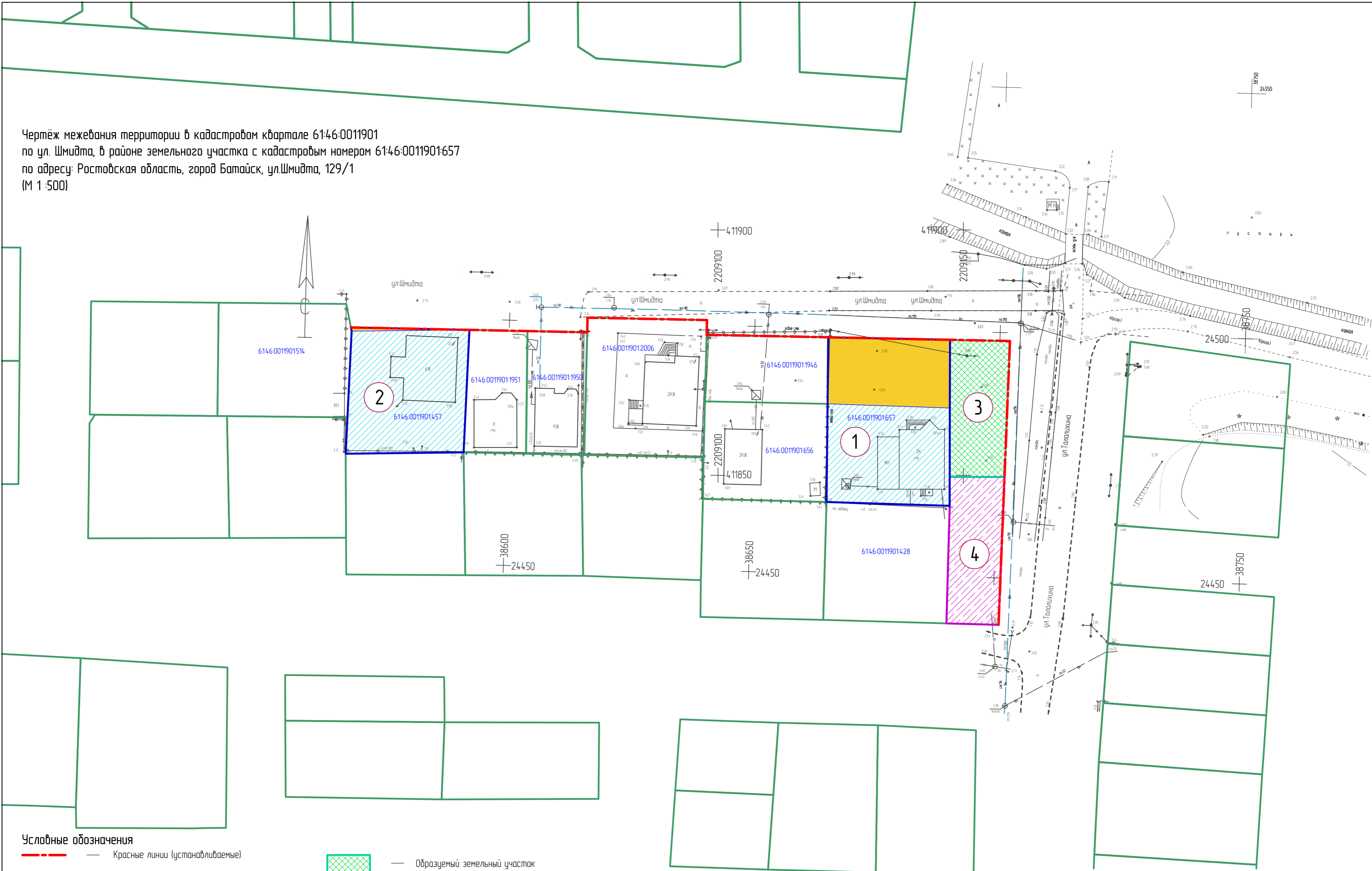
						34-2019-ПМ		
						Проект межевания территории в кадастровом квартале 6146-0011901 по ул. Шмидта, в районе земельного участка с кадастровым номером 6146-0011901657 по адресу: Ростовская область, город Батайск, ул.Шмидта, 129/1		
Изм.	Колуч.	Лист	док.	Подп.	Дата		Стадия	Лист
							ПМ	1
Начальник ОП	Каланчина Т.Е.					Проект межевания территории		6
Разработал	Каланчина Д.Н.							
Проверил	Каланчина Т.Е.							
						Чертёж: красных линий (М 1:500)		Муниципальное предприятие "Архитектурно-планировочное бюро" г.Батайска

Чертёж межевания территории в кадастровом квартале 61:46:0011901
по ул. Шмидта, в районе земельного участка с кадастровым номером 61:46:0011901:657
по адресу: Ростовская область, город Батайск, ул.Шмидта, 129/1
(М 1 :500)



Условные обозначения

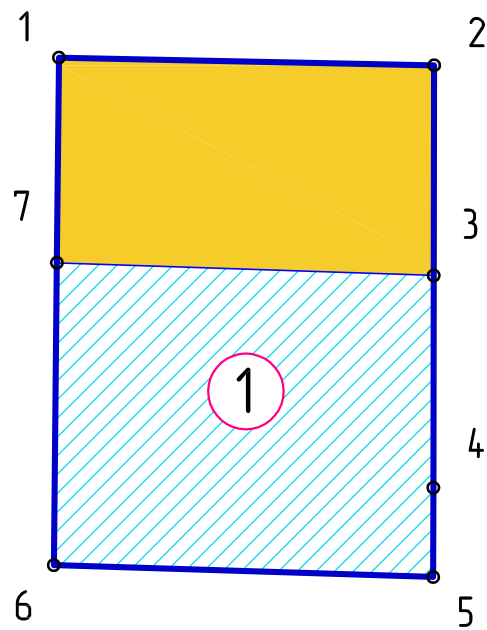
- Красные линии (устанавливаемые)
- Границы существующих элементов планировочной структуры- изменяемых земельных участков (изменение границ путём перераспределения)
- Присоединяемые земельные участки из земель муниципальной собственности (с целью перераспределения изменяемых земельных участков)
- Границы вновь образуемых земельных участков
- Образуемый земельный участок
- Образуемый земельный участок
- Границы существующих элементов планировочной структуры – земельных участков, расположенных в окружении
- 1

Порядковый номер изменяемых и образуемых земельных участков

Примечание.
1 Чертёж межевания выполнен на топографической съёмке для земельного участка по адресу: ул. Шмидта, 129/1, выполненной ООО БКгГ "Донгеосервис" г.Ростов-на-Дону 03.2019г., принятой в ИСОГД г.Батайска 27.03.2019г.; исполнительной съёмке, выполненной 10.2017г. ООО "ЕПР"; топографической основе, имеющейся в ИСОГД г.Батайска.

							34-2019-ПМ
							Проект межевания территории в кадастровом квартале 61:46:0011901 по ул. Шмидта, в районе земельного участка с кадастровым номером 61:46:0011901:657 по адресу: Ростовская область, город Батайск, ул.Шмидта, 129/1
Изм.	Колуч.	Лист	док	Подп.	Дата		
Начальник ОП	Каланчина Т.Е.					Проект межевания территории	Стадия
Разработал	Каланчина Д.Н.						Лист
Проверил	Каланчина Т.Е.						Листов
						Чертёж межевания территории в кадастровом квартале 61:46:0011901 по ул. Шмидта, в районе земельного участка с кадастровым номером 61:46:0011901:657 по адресу: Ростовская область, город Батайск, ул.Шмидта, 129/1 (М 1:500)	Муниципальное предприятие "Архитектурно-планировочное бюро" г.Батайска


Чертёж межевания территории
с обозначением границ вновь образуемого земельного участка №1
М 1:500





- Характеристики вновь образуемого земельного участка №1:
- Условный номер земельного участка – ЗУ 1
 - Площадь – 841 кв.м
 - Образован путём перераспределения :
 - земельного участка КН 61:46:0011901:657 площадью 499 кв.м
 - земельного участка площадью 342 кв.м из состава земель муниципальной собственности
 - Местоположение (адрес): Ростовская обл., г. Батайск, ул. Шмидта, 129/1.
 - Вид разрешённого использования в соответствии с ПЗЗ г.Батайска – “объекты индивидуального жилищного строительства”
 - Категория земель: Земли населённых пунктов.

Номера точек	Описание	X – координаты	Y – координаты
1	2	3	4
1	24.82	411878.12	2209122.47
2	13.90	411877.61	2209147.29
3	14.03	411863.71	2209147.26
4	5.91	411849.68	2209147.23
5	25.10	411843.77	2209147.22
6	19.99	411844.56	2209122.13
7	13.57	411864.55	2209122.33
1			

Условные обозначения

 — Изменяемый земельный участок по адресу: Ростовская обл., г. Батайск, ул. Шмидта, 129/1, кадастровый номер: 61:46:0011901:657; площадь 499 кв.м; разрешённое использование – “Для индивидуального жилищного строительства”. Изменяемый вид разрешённого использования земельного участка, согласно ПЗЗ города Батайска “объекты индивидуального жилищного строительства”.

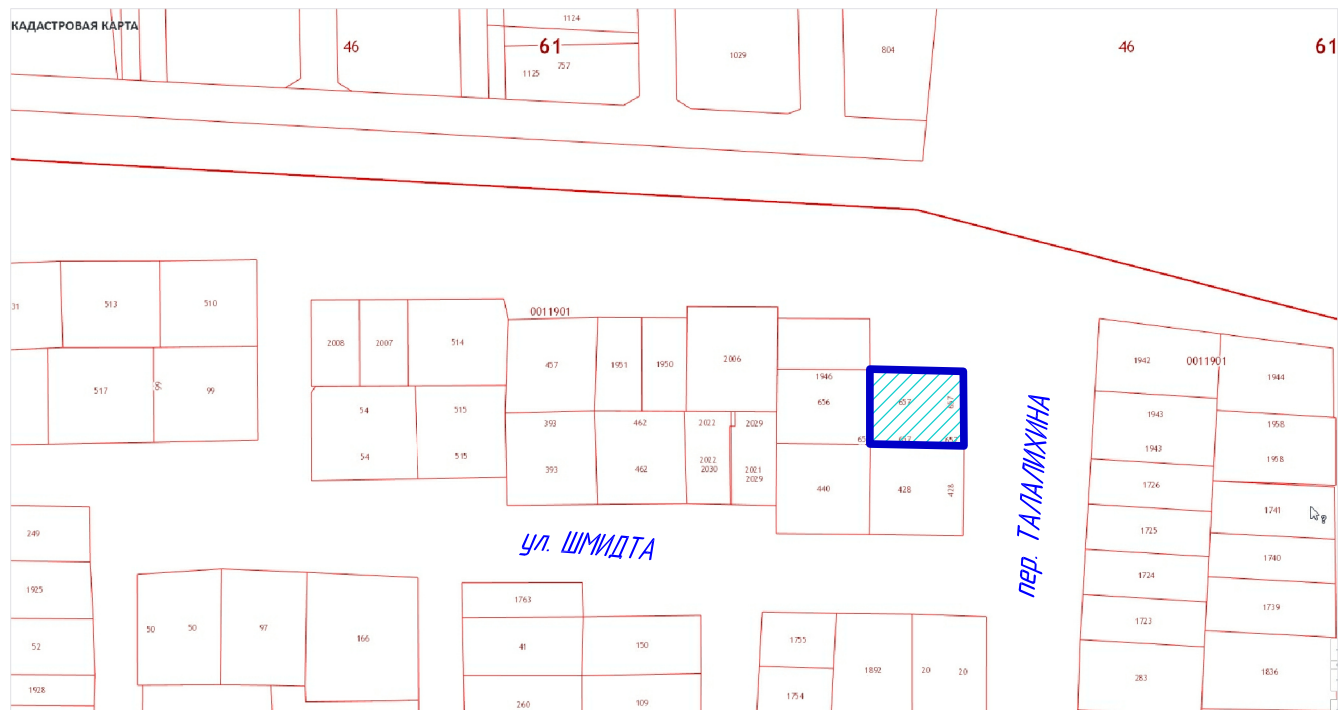
 — Границы присоединяемого земельного участка площадью 342 кв.м. из земель муниципальной собственности

 — Границы вновь образуемого земельного участка, площадью 841 кв.м;
разрешённое использование в соответствии с ПЗЗ –
объекты индивидуального жилищного строительства.
Категория земель: Земли населённых пунктов.
Местоположение (адрес): Ростовская обл., г. Батайск, ул. Шмидта, 129/1.

1° — Номера характерных точек вновь образуемого земельного участка

 — Порядковый номер вновь образуемого земельного участка

Фрагмент плана кадастрового квартала (<http://pk5.rosreestr.ru>)




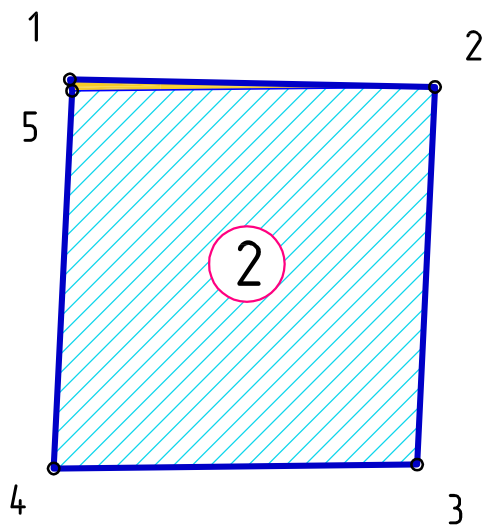
						34-2019-ПМ		
						Проект межевания территории в кадастровом квартале 61:46:0011901 по ул. Шмидта, в районе земельного участка с кадастровым номером 61:46:0011901:657 по адресу: Ростовская область, город Батайск, ул.Шмидта, 129/1		
Изм.	Колуч.	Лист	док.	Подп.	Дата		Стадия	Лист
						Проект межевания территории	ПМ	3
Начальник ОП	Каланчина Т.Е.					Чертёж межевания территории с обозначением границ вновь образуемого земельного участка №1	 Муниципальное предприятие “Архитектурно-планировочное бюро” г.Батайска	
Разработал	Каланчина Д.Н.							
Проверил	Каланчина Т.Е.							

Чертёж межевания территории
с обозначением границ вновь образуемого земельного участка №2
М 1:500




- Характеристики вновь образуемого земельного участка №2:
- Условный номер земельного участка – ЗУ 2
 - Площадь – 608 кв.м
 - Образован путём перераспределения :
 - земельного участка КН 61:46:0011901:457 площадью 599 кв.м;
 - земельного участка площадью 9 кв.м из состава земель муниципальной собственности
 - Местоположение (адрес): Ростовская обл, г Батайск, ул Шмидта, 123/1.
 - Вид разрешённого использования в соответствии с ПЗЗ г.Батайска – ["объекты индивидуального жилищного строительства"](#)
 - Категория земель: Земли населённых пунктов.


Каталог координат характерных точек вновь образуемого ЗУ №2


Номера точек	Описание	X – координаты	Y – координаты
1	2	3	4
1	24.15	4 11880.13	2209025.21
2	25.00	4 11879.63	2209049.36
3	24.04	4 11854.66	2209048.18
4	25.00	4 11854.40	2209024.14
5	0.77	4 11879.37	2209025.36
1			

Условные обозначения

 Изменяемый земельный участок по адресу: Ростовская обл, г Батайск, ул Шмидта, 123/1, кадастровый номер: 61:46:0011901:457; площадь 599 кв.м; разрешённое использование – "Для размещения объектов индивидуального жилищного строительства".

Изменяемый вид разрешённого использования земельного участка, согласно ПЗЗ города Батайска ["объекты индивидуального жилищного строительства"](#).

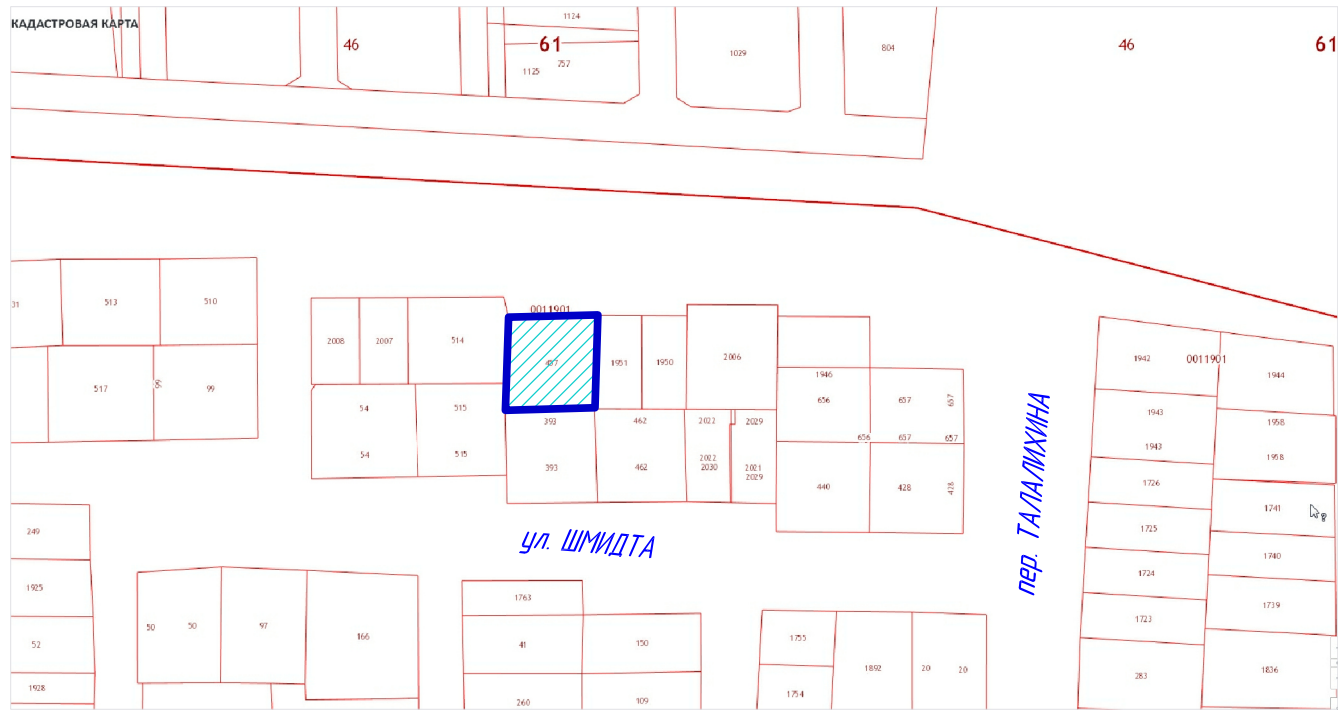
 Границы присоединяемого земельного участка площадью 9 кв.м. из земель муниципальной собственности

 Границы вновь образуемого земельного участка, площадью 608 кв.м; разрешённое использование в соответствии с ПЗЗ – ["объекты индивидуального жилищного строительства"](#). Категория земель: Земли населённых пунктов. Местоположение (адрес): Ростовская обл, г Батайск, ул Шмидта, 123/1.

1° — Номера характерных точек вновь образуемого земельного участка

2 — Порядковый номер вновь образуемого земельного участка

Фрагмент плана кадастрового квартала (<http://pk5.rosreestr.ru>)




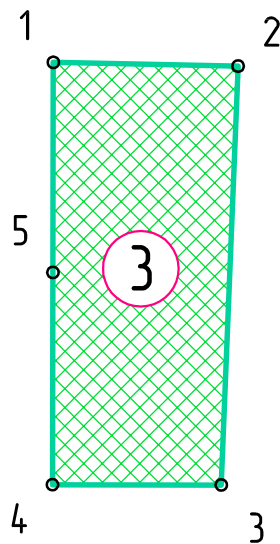
						34-2019-ПМ			
						Проект межевания территории в кадастровом квартале 61:46:0011901 по ул. Шмидта, в районе земельного участка с кадастровым номером 61:46:0011901:657 по адресу: Ростовская область, город Батайск, ул.Шмидта, 129/1			
Изм.	Колуч.	Лист	док.	Подп.	Дата		Стадия	Лист	Листов
Начальник ОП	Каланчина Т.Е.					Проект межевания территории	ПМ	4	
Разработал	Каланчина Д.Н.								
Проверил	Каланчина Т.Е.					Чертеж межевания территории с обозначением границ вновь образуемого земельного участка №2		Муниципальное предприятие "Архитектурно-планировочное бюро" г.Батайска	

Чертёж межевания территории
с обозначением границ образуемого земельного участка №3
М 1:500




Каталог координат характерных точек образуемого ЗУ №3

Номера точек	Описание	X – координаты	Y – координаты
1	2	3	4
1	12.23	4 118 77.61	22 09 14 7.29
2	27.72	4 118 77.35	22 09 15 9.51
3	11.16	4 118 49.66	22 09 15 8.40
4	14.03	4 118 49.68	22 09 14 7.23
5	13.90	4 118 63.71	22 09 14 7.26
1			

Характеристики образуемого земельного участка №3:

- Условный номер земельного участка – ЗУ 3
- Площадь – 325 кв.м
- Образован из состава земель муниципальной собственности
- Вид разрешённого использования в соответствии с ПЗЗ г.Батайска – “Продовольственные магазины, непродовольственные магазины”
- Категория земель: Земли населённых пунктов.

Условные обозначения



Граница образуемого земельного участка с видом разрешённого использования “Продовольственные магазины, непродовольственные магазины”; площадь 325 кв.м.

1°

Номера характерных точек образуемого земельного участка

3

Порядковый номер образуемого земельного участка


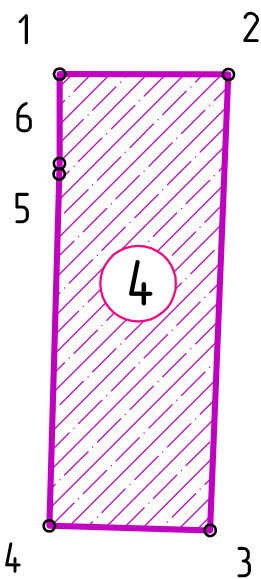
						34-2019-ПМ			
						Проект межевания территории в кадастровом квартале 61:46:0011901 по ул. Шмидта, в районе земельного участка с кадастровым номером 61:46:0011901:657 по адресу: Ростовская область, город Батайск, ул.Шмидта, 129/1			
Изм.	Колуч.	Лист	док.	Подп.	Дата	Проект межевания территории	Стадия	Лист	Листов
Начальник ОП	Каланчина Т.Е.						ПМ	5	
Разработал	Каланчина Д.Н.								
Проверил	Каланчина Т.Е.					Чертёж межевания территории с обозначением границ образуемого земельного участка №3	 Муниципальное предприятие “Архитектурно-планировочное бюро” г.Батайска		

Чертёж межевания территории
с обозначением границ образуемого земельного участка №4
М 1:500



Каталог координат характерных точек образуемого ЗУ №4

Номера точек	Описание	X – координаты	Y – координаты
1	2	3	4
1	11.16	4 11849.68	2209147.23
2	30.17	4 11849.66	2209158.40
3	10.64	4 11819.51	2209157.18
4	23.27	4 11819.81	2209146.55
5	0.70	4 11843.07	2209147.20
6	5.91	4 11843.77	2209147.22
1			

Характеристики образуемого земельного участка №4:

- Условный номер земельного участка – ЗУ 4
- Площадь – 325 кв.м
- Образован из состава земель муниципальной собственности
- Вид разрешённого использования в соответствии с ПЗЗ г.Батайска – “Продовольственные магазины, непродовольственные магазины”
- Категория земель: Земли населённых пунктов.

Условные обозначения



Граница образуемого земельного участка с видом разрешённого использования “Продовольственные магазины, непродовольственные магазины”; площадь 325 кв.м

1°


Номера характерных точек образуемого земельного участка

4

Порядковый номер образуемого земельного участка

34-2019-ПМ

Проект межевания территории в кадастровом квартале 61:46:0011901 по ул. Шмидта, в районе земельного участка с кадастровым номером 61:46:0011901:657 по адресу: Ростовская область, город Батайск, ул.Шмидта, 129/1

						34-2019-ПМ			
						Проект межевания территории в кадастровом квартале 61:46:0011901 по ул. Шмидта, в районе земельного участка с кадастровым номером 61:46:0011901:657 по адресу: Ростовская область, город Батайск, ул.Шмидта, 129/1			
Изм.	Колуч.	Лист	док.	Подп.	Дата	Проект межевания территории	Стадия	Лист	Листов
Начальник ОП	Каланчина Т.Е.						ПМ	6	
Разработал	Каланчина Д.Н.								
Проверил	Каланчина Т.Е.					Чертёж межевания территории с обозначением границ образуемого земельного участка №4		Муниципальное предприятие "Архитектурно-планировочное бюро" г.Батайска	