



Муниципальное предприятие
"Архитектурно-планировочное бюро"
г. Батайска

СВИДЕТЕЛЬСТВО № 0176.09-2009-6141010549-П-033 ОТ 13.02.2017 Г.

ПРОЕКТ МЕЖЕВАНИЯ ТЕРРИТОРИИ
В КАДАСТРОВOM КВАРТАЛЕ 61:46:0010201
В РАЙОНЕ СУЩЕСТВУЮЩЕГО ЗЕМЕЛЬНОГО УЧАСТКА
С КАДАСТРОВЫМ НОМЕРОМ 61:46:0010201:5172
ПО АДРЕСУ: РОСТОВСКАЯ ОБЛ.,
Г. БАТАЙСК, УЛ. ПРОМЫШЛЕННАЯ, 16-Б

212/2018-ППМ-ПМ

Заказчик: Михальчук Е.В.

Том 1

ОСНОВНАЯ ЧАСТЬ

2019



Муниципальное предприятие
"Архитектурно-планировочное бюро"
г. Батайска

СВИДЕТЕЛЬСТВО № 0176.09-2009-6141010549-П-033 ОТ 13.02.2017 Г.

ПРОЕКТ МЕЖЕВАНИЯ ТЕРРИТОРИИ
В КАДАСТРОВОМ КВАРТАЛЕ 61:46:0010201
В РАЙОНЕ СУЩЕСТВУЮЩЕГО ЗЕМЕЛЬНОГО УЧАСТКА
С КАДАСТРОВЫМ НОМЕРОМ 61:46:0010201:5172
ПО АДРЕСУ:
РОСТОВСКАЯ ОБЛ., Г. БАТАЙСК, УЛ. ПРОМЫШЛЕННАЯ, 16-Б

212/2018-ППМ-ПМ

Том 1

ОСНОВНАЯ ЧАСТЬ



Взам.инв. №	
Подпись и дата	
Инв. № подл.	

Директор МП "АПБ"

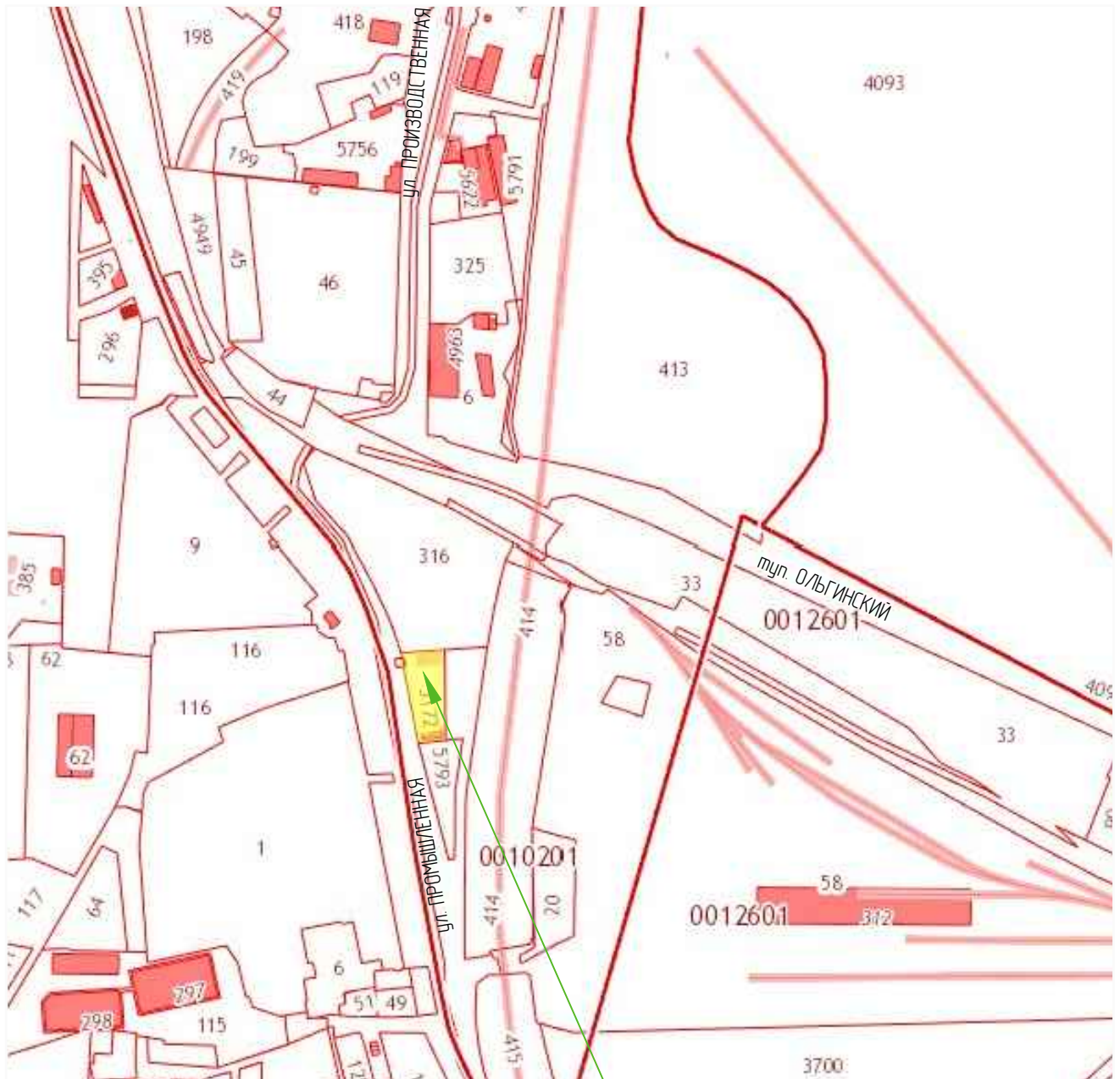
А.М. Шепелев

Начальник ОП

Т.Е. Каланчина

Взам. Инв.№	Подпись и дата								
Инв. № подл	Изм.	Кол.уч.	Лист	№ док.	Подпись	Дата	212/2018-ППМ-ПМ		
	Нач.отдела	Каланчина Т.Е.					Стадия	Лист	Листов
	Архитектор	Шалтуянова С.С.							
Состав проектной документации								Муниципальное предприятие "Архитектурно-планировочное бюро" г.Батайска	

Границы существующих элементов планировочной структуры



Земельный участок по адресу: Ростовская обл.,
г. Батайск, ул. Промышленная, 16-д,
кадастровый номер 6146-0010201-5172

Инв. № подл.	Подпись и дата	Взам. Инв. №	212/2018-ППМ-ПМ								
			Изм.	Кол.уч.	Лист	№ док.	Подпись	Дата			
Инв. № подл.	Подпись и дата	Взам. Инв. №	Нач.отдела Архитектор			Каланчина Т.Е. Шалтуянова С.С.		Границы существующих элементов планировочной структуры	Стадия	Лист	Листов
			П	2							
								Муниципальное предприятие "Архитектурно-планировочное бюро" г.Батайска			

Пояснительная записка

1. Перечень и сведения о площади вновь образуемых и изменяемых земельных участков

Проектом межевания территории в кадастровом квартале 61:46:0010201 в районе существующего земельного участка по адресу: Ростовская область, г. Батайск, ул. Промышленная, 16-б предусмотрено формирование следующих земельных участков:

- площадь существующего земельного участка № 1 (кадастровый номер 61:46:0010201:5172) с видом разрешенного использования "Для размещения коммунальных, складских объектов" – 2504.00 м²;
- площадь присоединяемого земельного участка № 5 с видом разрешенного использования "Для размещения коммунальных, складских объектов" – 1409.00 м²;
- площадь вновь образуемого земельного участка № 6 с видом разрешенного использования "Для размещения коммунальных, складских объектов" – 3913.00 м²;
- площадь вновь образуемого земельного участка № 7 с видом разрешенного использования "Для размещения водных объектов", линейный объект-водоотводной канал – 1072.00 м²;

Сведения о прилегающих земельных участках:



- площадь существующего земельного участка № 2 (кадастровый номер 61:46:0010201:316) с видом разрешенного использования "Для размещения промышленных объектов" – 17004.00 м²;
- площадь существующего земельного участка № 3 (кадастровый номер 61:46:0010201:5793) с видом разрешенного использования "Для размещения промышленных объектов" – 2142.00 м²;
- площадь существующего земельного участка № 4 (кадастровый номер 61:46:0010201:414) с видом разрешенного использования "Для размещения размещения и эксплуатации объектов автомобильного транспорта и объектов дорожного хозяйства" – 20518.00 м²;

2. Перечень и сведения о площади образуемых земельных участков, которые отнесены к территориям общего пользования или имуществу общего пользования, в том числе в отношении которых предполагается резервирование и (или) изъятие для государственных или муниципальных нужд.

В данном проекте межевания образован земельный участок № 7, площадью 1072.00 м² из земель муниципальной собственности для публичного использования земель "Для размещения водных объектов", линейный объект-водоотводной канал.


3. Вид разрешенного использования образуемых земельных участков в соответствии с проектом межевания территории.

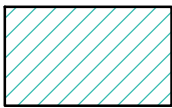
- земельный участок № 6 с видом разрешенного использования "Для размещения коммунальных, складских объектов";
- земельный участок № 7 с видом разрешенного использования "Для размещения водных объектов", линейный объект-водоотводной канал;

Взам. Инв.№								
Подпись и дата								
Инв. № подл								
		Изм.	Кол.уч.	Лист	док.	Подпись	Дата	110/2018-ППМ-ПМ
								Пояснительная записка
		Нач.отдела		Каланчина Т.Е.				
		Архитектор		Шалтуянова С.С.				
								<div style="display: flex; justify-content: space-between; align-items: center;"> <div style="text-align: center;">  </div> <div> Муниципальное предприятие "Архитектурно-планировочное бюро" г. Батайск </div> </div>

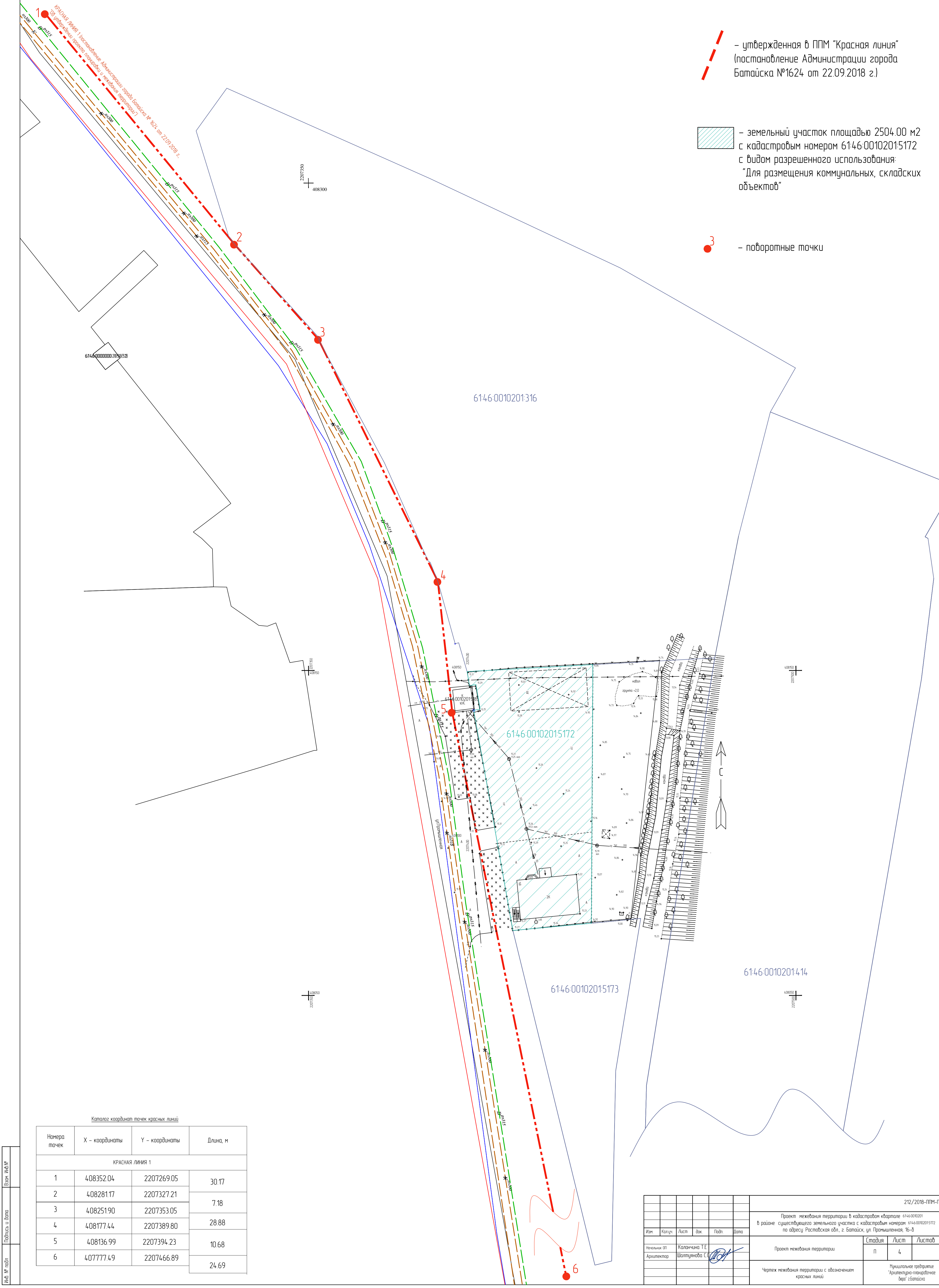
ЧЕРТЕЖ МЕЖЕВАНИЯ ТЕРРИТОРИИ С ОБОЗНАЧЕНИЕМ КРАСНЫХ ЛИНИЙ

УСЛОВНЫЕ ОБОЗНАЧЕНИЯ:

 - утвержденная в ППМ "Красная линия" (постановление Администрации города Батайска №1624 от 22.09.2018 г.)


 - земельный участок площадью 2504.00 м2 с кадастровым номером 61:46-0010201:5172 с видом разрешенного использования: "Для размещения коммунальных, складских объектов"

 - поворотные точки



Каталог координат точек красных линий

Номера точек	X - координаты	Y - координаты	Длина, м
КРАСНАЯ ЛИНИЯ 1			
1	408352.04	2207269.05	30.17
2	408281.17	2207327.21	
3	408251.90	2207353.05	7.18
4	408177.44	2207389.80	
5	408136.99	2207394.23	10.68
6	407777.49	2207466.89	24.69

						212/2018-ППМ-ПП		
						Проект межевания территории в кадастровом квартале 61:46-0010201 в районе существующего земельного участка с кадастровым номером 61:46-0010201:5172 по адресу Ростовская обл., г. Батайск, ул. Промышленная, 16-Б		
Изм.	Колуч.	Лист	Век	Подп.	Дата	Проект межевания территории	Страница	Лист
Начальник ОП Архитектор	Капачкина Т.Е. Шалутянова С.С.						п	4
Чертеж межевания территории с обозначением красных линий							Муниципальное предприятие "Архитектурно-планировочное бюро" г. Батайск	

- земельный участок ЗУ №1
площадью 2504.00 м2
с кадастровым номером 61:46:0010201:5172
с видом разрешенного использования:
“Для размещения коммунальных, складских объектов”
- земельный участок ЗУ №2
площадью 17004.00 м2
с кадастровым номером 61:46:0010201:316
с видом разрешенного использования:
“Для размещения промышленных объектов”
- земельный участок ЗУ №3
площадью 2142.00 м2 с
кадастровым номером 61:46:0010201:5793
с видом разрешенного использования:
“Для размещения промышленных объектов”
- земельный участок ЗУ №4
площадью 20518.00 м2 с
кадастровым номером 61:46:0010201:414
с видом разрешенного использования:
“Для размещения и эксплуатации объектов
автомобильного транспорта и объектов
дорожного хозяйства”

Информация о прилегающих земельных участках в кадастровом квартале 61:46:0010201 (http://pkk5.rosreestr.ru)

Информация	Услуги
1. 61:46:0010201:316 Ростовская обл., г. Батайск, туп. Ольгинский, 2 План ЗУ → План КК → Поиск в границах объекта →	
Тип: Земельный участок	
Кад. номер: 61:46:0010201:316	
Кад. квартал: 61:46:0010201	
Статус: Ранее учтенный	
Адрес: Ростовская обл., г. Батайск, туп. Ольгинский, 2	
Категория земель: Земли населенных пунктов	
Форма собственности: -	
Кадастровая стоимость: 25 835 197,44 руб.	
Уточненная площадь: 17 004 кв. м	
Разрешенное использование: Для размещения промышленных объектов	
по документу: для асфальто-бетонного завода №1 и производственной базы	
Кадастровый номер: -	
Дата постановки на учет: 14.04.2006	
Дата изменения сведений в ГИП: 28.03.2019	
Дата выгрузки сведений из ГИП: 28.03.2019	

Информация	Услуги
1. 61:46:0010201:5172 Ростовская область, город Батайск, ул. Промышленная, 16-Б План ЗУ → План КК → Поиск в границах объекта →	
Тип: Земельный участок	
Кад. номер: 61:46:0010201:5172	
Кад. квартал: 61:46:0010201	
Статус: Учтенный	
Адрес: Ростовская область, город Батайск, ул. Промышленная, 16-Б	
Категория земель: Земли населенных пунктов	
Форма собственности: -	
Кадастровая стоимость: 2 894 073,12 руб.	
Уточненная площадь: 2 504 кв. м	
Разрешенное использование: Для размещения коммунальных, складских объектов	
по документу: для размещения складских помещений	
Кадастровый номер: Шабеева Наталья Николаевна	
Дата постановки на учет: 19.12.2012	
Дата изменения сведений в ГИП: 21.02.2018	
Дата выгрузки сведений из ГИП: 21.02.2018	



Информация	Услуги
1. 61:46:0010201:5793 Российская Федерация, Ростовская область, г. Батайск, влпную с южной стороны к... План ЗУ → План КК → Поиск в границах объекта →	
Тип: Земельный участок	
Кад. номер: 61:46:0010201:5793	
Кад. квартал: 61:46:0010201	
Статус: Учтенный	
Адрес: Российская Федерация, Ростовская область, г. Батайск, влпную с южной стороны к земельному участку по ул. Промышленной, 16-Б	
Категория земель: Земли населенных пунктов	
Форма собственности: -	
Кадастровая стоимость: 3 572 234,82 руб.	
Уточненная площадь: 2 142 кв. м	
Разрешенное использование: Для размещения промышленных объектов	
по документу: промышленные объекты	
Кадастровый номер: Зыкова Виктория Сергеевна	
Дата постановки на учет: 27.03.2018	
Дата изменения сведений в ГИП: 19.07.2018	
Дата выгрузки сведений из ГИП: 19.07.2018	


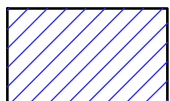

Информация	Услуги
1. 61:46:0010201:414 Ростовская обл., г. Батайск, южный подъезд к парку Ростов-на-Дону км 1+390 - км 1+730. План ЗУ → План КК → Поиск в границах объекта →	
Тип: Земельный участок	
Кад. номер: 61:46:0010201:414	
Кад. квартал: 61:46:0010201	
Статус: Учтенный	
Адрес: Ростовская обл., г. Батайск, южный подъезд к парку Ростов-на-Дону км 1+390 - км 1+730	
Категория земель: Земли населенных пунктов	
Форма собственности: Собственность публично-правовых образований	
Кадастровая стоимость: 16 850 202,32 руб.	
Уточненная площадь: 20 518 кв. м	
Разрешенное использование: Для размещения и эксплуатации объектов автомобильного транспорта и объектов дорожного хозяйства	
по документу: Для размещения автомобильных дорог	
Кадастровый номер: ООО "НП АПТ "Меридиан +"	
Дата постановки на учет: 27.10.2008	
Дата изменения сведений в ГИП: 05.06.2018	
Дата выгрузки сведений из ГИП: 05.06.2018	

212/2018-ПМ-ПП				
Проект межевания территории в кадастровом квартале 61:46:0010201 в районе существующего земельного участка с кадастровым номером 61:46:0010201:5172 по адресу Ростовская обл., г. Батайск, ул. Промышленная, 16-Б				
Проект межевания территории		Страница	Лист	Листов
Чертёж межевания территории с обозначением прилегающих участков		п	5	
		Муниципальное предприятие "Архитектурно-ландшафтное бюро" г. Батайск		

ЧЕРТЕЖ МЕЖЕВАНИЯ ТЕРРИТОРИИ С ОБОЗНАЧЕНИЕМ СУЩЕСТВУЮЩИХ (ИЗМЕНЯЕМЫХ),
ПРИСОЕДИНЯЕМЫХ, ВНОВЬ ОБРАЗУЕМЫХ ЗЕМЕЛЬНЫХ УЧАСТКОВ

УСЛОВНЫЕ ОБОЗНАЧЕНИЯ:

-  - утвержденная в ППМ "Красная линия" (постановление Администрации города Батайска №1624 от 22.09.2018 г.)
-  - поворотные точки

-  - существующий (изменяемый) земельный участок ЗУ №1 площадью 2504.00 м2 с кадастровым номером 6146-00102015172 с видом разрешенного использования: "Для размещения коммунальных, складских объектов"
-  - присоединяемый земельный участок ЗУ №5 площадью 1409.00 м2 с видом разрешенного использования: "Складские объекты" (из состава земель муниципальной собственности)
-  - вновь образуемый земельный участок ЗУ №7 площадью 1072.00 м2 с видом разрешенного использования: "Для размещения водных объектов", линейный объект - водоотводной канал (образован из состава земель муниципальной собственности)


Мас. № подл.	Подпись и дата	Взам. Инв.№
--------------	----------------	-------------

						212/2018-ППМ-ПП		
						Проект межевания территории в кадастровом квартале 6146-0010201 в районе существующего земельного участка с кадастровым номером 6146-00102015172 по адресу Ростовская обл., г. Батайск, ул. Промышленная, 16-Б		
Изм.	Колуч.	Лист	Фол.	Подп.	Дата	Проект межевания территории	Стандия	Лист
Начальник ОП	Калачина Т.Е.					п	6	
Архитектор	Шалтыкова С.					Муниципальное предприятие "Архитектурно-планировочное бюро" г.Батайска		

[illegible]


– утвержденная в ППМ "Красная линия"
(постановление Администрации города
Батайска №1624 от 22.09.2018 г.)

3

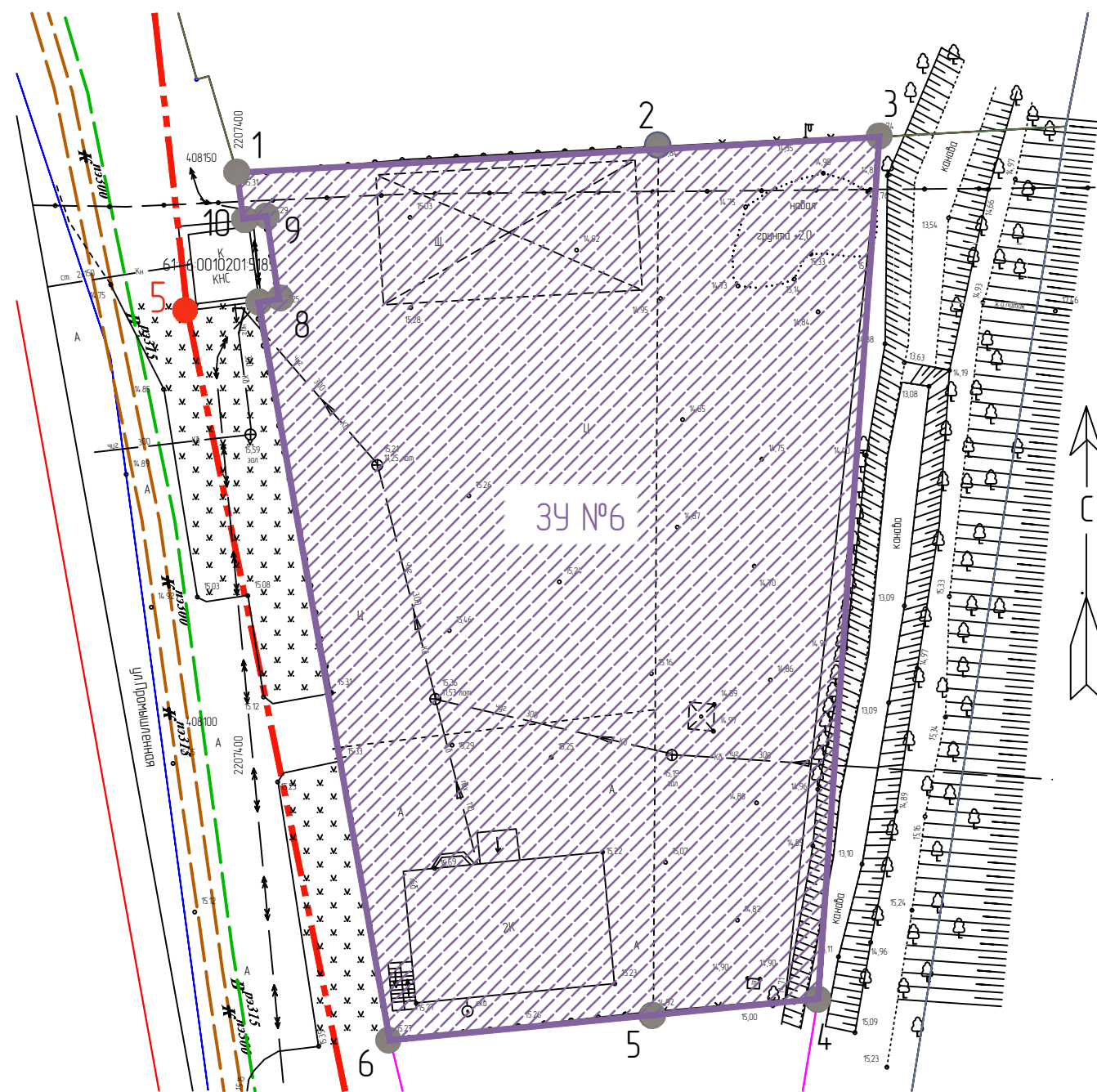
 – земельный участок ЗУ № 5 площадью 1409.00 м2 с видом разрешенного использования: "Складские объекты" (из состава земель муниципальной собственности)

Каталог координат характерных точек земельного участка 3У №5

Номера точек	X – координаты	Y – координаты	Длина, м
1	408151.82	2207437.49	20.42
2	408152.95	2207457.87	79.45
3	408073.71	2207452.22	15.28
4	408072.23	2207437.01	79.60

						212/2018-ППМ-ПЗ		
						Проект межевания территории в кадастровом квартале 6146 0010201 в районе существующего земельного участка с кадастровым номером 6146 00102015172 по адресу: Ростовская обл., г. Батайск, ул. Промышленная, 16-б		
Изм.	Кол.уч.	Лист	вск.	Подп.	Дата		Стадия	Лист
						Проект межевания территории	п	7
Начальник ОП	Каланчина Т.Е.					Чертеж планировки территории с обозначением границ присоединяемого земельного участка №5	 Муниципальное предприятие "Архитектурно-планировочное бюро" г.Батайска	
Архитектор	Шалтуянова С.С.							

Инв. № подл.	Подпись и дата	Взам. Инв. №





УСЛОВНЫЕ ОБОЗНАЧЕНИЯ:

- утвержденная в ППМ "Красная линия" (постановление Администрации города Батайска №1624 от 22.09.2018 г.)
- поворотные точки
- номера характерных точек образуемого земельного участка

Каталог координат характерных точек земельного участка ЗУ №6


Номера точек	X – координаты	Y – координаты	Длина, м
1	408149.67	2207398.80	38.75
2	408151.82	2207437.49	20.42
3	408152.95	2207457.87	79.45
4	408073.71	2207452.22	15.28
5	4081072.23	2207437.01	24.24
6	408069.99	2207412.88	68.83
7	408137.75	2207400.82	2.02
8	408138.10	2207402.81	7.70
9	408145.67	2207401.52	2.01
10	408145.33	2207399.54	4.40

						212/2018-ППМ-ПЗ		
						Проект межевания территории в кадастровом квартале 6146-0010201 в районе существующего земельного участка с кадастровым номером 6146-00102015172 по адресу: Ростовская обл., г. Батайск, ул. Промышленная, 16-б		
Изм.	Кол.уч.	Лист	док.	Подл.	Дата		Стадия	Лист
						Проект межевания территории	П	8
Начальник ОП	Каланчина Т.Е.					Чертеж планировки территории с обозначением границ вновь образуемого земельного участка ЗУ №6	 Муниципальное предприятие "Архитектурно-планировочное бюро" г.Батайска	
Архитектор	Шалтуянова С.С.							

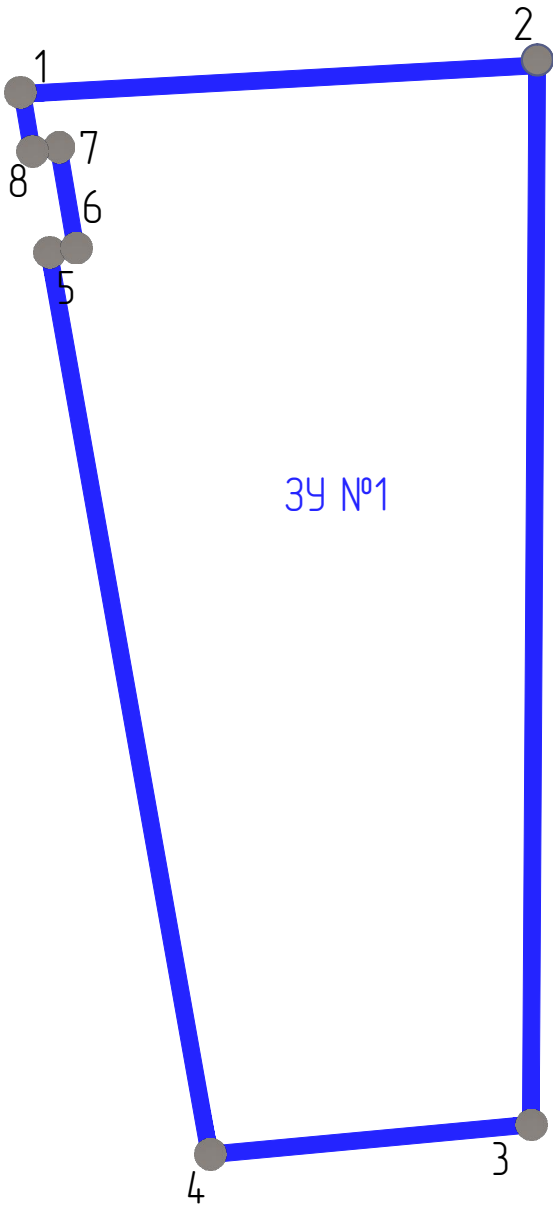
 – земельный участок 3У № 7 площадью 1072.00 м2 с видом разрешенного использования: "Для размещения водных объектов", линейный объект – водоотводный канал (образован из состава земель муниципальной собственности)

- утвержденная в ППМ "Красная линия" (постановление Администрации города Батайска №1624 от 22.09.2018 г.)
- поворотные точки
- номера характерных точек образуемого земельного участка

Номера точек	X – координаты	Y – координаты	Длина, м
1	408153.36	2207465.27	17.17
2	408153.90	2207475.02	80.20
3	408462.37	2207452.22	
4	408072.23	2207437.01	10.19
			79.45

						212/2018-ППМ-ПЗ		
						Проект межевания территории в кадастровом квартале 6146.0010201 в районе существующего земельного участка с кадастровым номером 6146.00102015172 по адресу: Ростовская обл., г. Батайск, ул. Промышленная, 16-б		
Изм.	Кол.уч.	Лист	док.	Подп.	Дата		Стадия	Лист
							п	9
Начальник ОП	Каланчина Т.Е.					Проект межевания территории Чертеж планировки территории с обозначением границ образуемого земельного участка ЗУ №7	 Муниципальное предприятие "Архитектурно-планировочное бюро" г.Батайск	
Архитектор	Шалтуянова С.С.							

Чертеж межевания территории с обозначением границ
существующего (изменяемого) земельного участка ЗУ №1



Инв. № подл.	Подпись и дата.	Взам. Инв. №												
Инв. № подл.	Подпись и дата.	Взам. Инв. №							212/2018-ППМ-ПМ					
									Проект межевания территории в кадастровом квартале 6146-0010201 в районе существующего земельного участка с кадастровым номером 6146-00102015172 по адресу: Ростовская обл., г. Батайск, ул. Промышленная, 16-б					
			Изм.	Кол.уч.	Лист	док.	Подп.	Дата						
			Начальник ОП	Каланчина Т.Е.					Проект межевания территории			Стадия	Лист	Листов
			Архитектор	Шалтуянова С.О.					Чертеж планировки территории с обозначением границ существующего (изменяемого) земельного участка ЗУ №1				Муниципальное предприятие "Архитектурно-планировочное бюро" г.Батайска	

Сведения о существующем (изменяемом) земельном участке ЗУ №1

УСЛОВНЫЕ ОБОЗНАЧЕНИЯ:



– земельный участок ЗУ №1
площадью 2504.00 м2 с кадастровым номером
61:46:0010201:5172
с видом разрешенного использования:
"Для размещения коммунальных, складских
объектов"




3 – номера характерных точек образуемого
земельного участка

Каталог координат характерных точек земельного участка ЗУ №1

№	Х	У
1	408149.67	2207398.80
2	408151.82	2207437.49
3	408072.23	2207437.01
4	408069.99	2207412.88
5	408137.75	2207400.82
6	408138.10	2207402.81
7	408145.67	2207401.52
8	408145.33	2207399.54

Инв. № подл.	Подпись и дата	Взам. Инв. №							212/2018-ППМ-ПМ			
									Проект межевания территории в кадастровом квартале 6146-0010201 в районе существующего земельного участка с кадастровым номером 6146-0010201:5172 по адресу: Ростовская обл., г. Батайск, ул. Промышленная, 16-б			
			Изм.	Кол.уч.	Лист	док.	Подп.	Дата				
			Начальник ОП		Каланчина Т.Е.			Проект межевания территории		Стадия	Лист	Листов
			Архитектор		Шалтуянова С.С.					П	11	
			Сведения о существующем (изменяемом) земельном участке ЗУ №1						Муниципальное предприятие "Архитектурно-планировочное бюро" г.Батайска			

Чертеж межевания территории с обозначением границ присоединяемого земельного участка ЗУ №5



Инв. № подл.	Подпись и дата	Взам. Инв. №										
Инв. № подл.	Подпись и дата	Взам. Инв. №							<p>212/2018-ППМ-ПМ</p> <p>Проект межевания территории в кадастровом квартале 6146-0010201 в районе существующего земельного участка с кадастровым номером 6146-00102015172 по адресу: Ростовская обл., г. Батайск, ул. Промышленная, 16-б</p>			
			Изм.	Кол.уч.	Лист	док.	Подп.	Дата				
			Проект межевания территории							Стадия	Лист	Листов
			<p>Начальник ОП Каланчина Т.Е.</p> <p>Архитектор Шалтуянова С.О.</p>							П	12	
			<p>Чертеж планировки территории с обозначением границ присоединяемого земельного участка ЗУ №5</p>						<p>Муниципальное предприятие "Архитектурно-планировочное бюро" г.Батайска</p>			

Сведения о присоединяемом земельном участке ЗУ №5

УСЛОВНЫЕ ОБОЗНАЧЕНИЯ:



– земельный участок ЗУ № 5
площадью 1409.00 м2 с видом разрешенного
использования: "Складские объекты"
(из состава земель муниципальной
собственности)

3

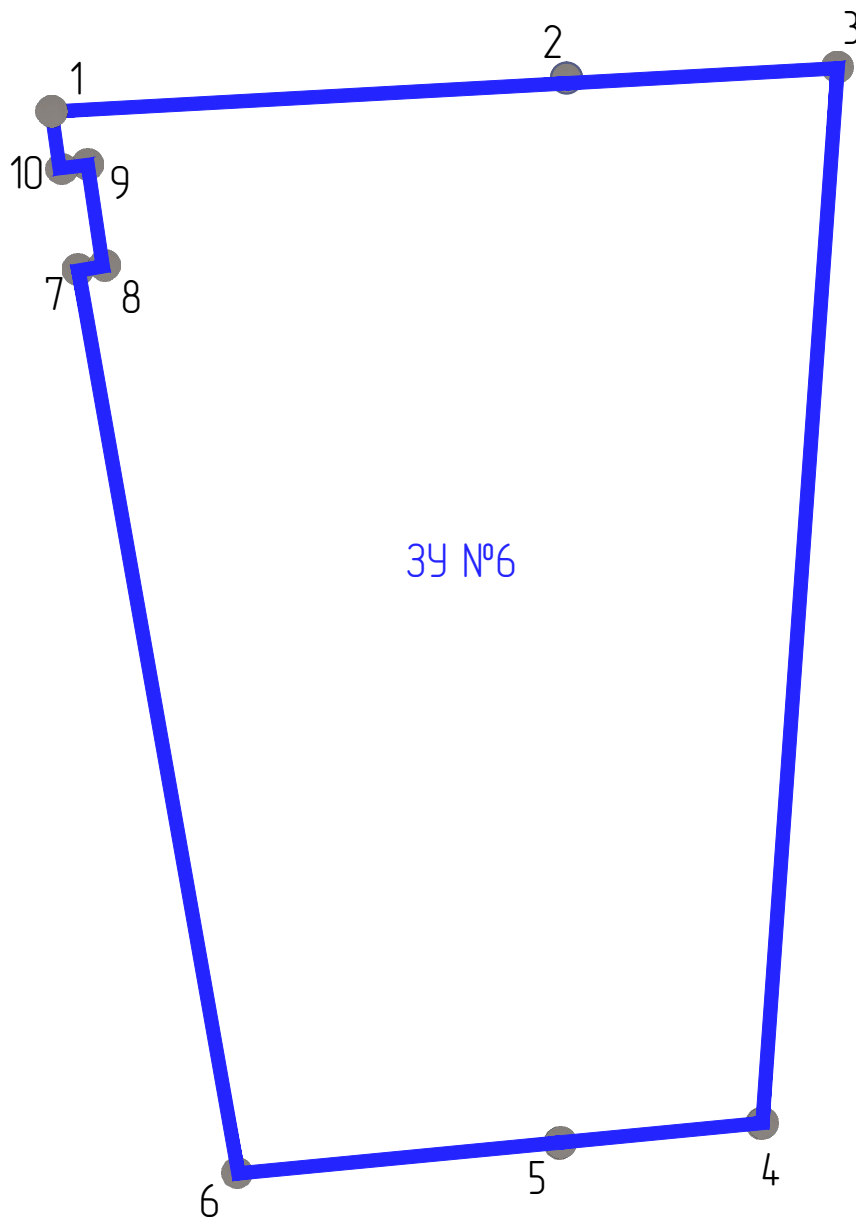
– номера характерных точек образуемого земельного участка

Каталог координат характерных точек земельного участка 34 №5

Номера точек	X – координаты	Y – координаты	Длина, м
1	408151.82	2207437.49	20.42
2	408152.95	2207457.87	79.45
3	408073.71	2207452.22	15.28
4	408072.23	2207437.01	79.60

Инв. № подл.	Подпись и дата	Взам. Инв. №	79.60					
			212/2018-ППМ-ПМ					
Инв. № подл.	Подпись и дата	Взам. Инв. №	<p>Проект межевания территории в кадастровом квартале 6146-0010201 в районе существующего земельного участка с кадастровым номером 6146-0010201-5172 по адресу: Ростовская обл., г. Батайск, ул. Промышленная, 16-б</p>					
			<p>Проект межевания территории</p>					
Инв. № подл.	Подпись и дата	Взам. Инв. №	<p>Сведения о присоединяемом земельном участке 3У №5</p>					
			<p>Муниципальное предприятие "Архитектурно-планировочное бюро" г.Батайска</p>					

Чертеж межевания территории с обозначением границ
вновь образуемого земельного участка ЗУ №6



Инв. № подл.	Подпись и дата.	Взам. Инв. №	212/2018-ППМ-ПМ									
			Проект межевания территории в кадастровом квартале 6146-0010201 в районе существующего земельного участка с кадастровым номером 6146-00102015172 по адресу: Ростовская обл., г. Батайск, ул. Промышленная, 16-б									
Инв. № подл.	Подпись и дата.	Взам. Инв. №	Изм.	Колуч.	Лист	док.	Подп.	Дата	Проект межевания территории	Стадия	Лист	Листов
			Начальник ОП	Каланчина Т.Е.							П	14
			Архитектор	Шалтуянова С.О.					Чертеж планировки территории с обозначением границ вновь образуемого земельного участка ЗУ №6		Муниципальное предприятие "Архитектурно-планировочное бюро" г. Батайска	

Сведения о вновь образуемом земельном участке ЗУ №6

УСЛОВНЫЕ ОБОЗНАЧЕНИЯ:



– земельный участок ЗУ № 6
площадью 3913.00 м2 с видом разрешенного
использования: "Складские объекты"



– номера характерных точек образуемого
земельного участка


Каталог координат характерных точек земельного участка ЗУ №6

Номера точек	X – координаты	Y – координаты	Длина, м
1	408149.67	2207398.80	38.75
2	408151.82	2207437.49	20.42
3	408152.95	2207457.87	79.45
4	408073.71	2207452.22	15.28
5	4081072.23	2207437.01	24.24
6	408069.99	2207412.88	68.83
7	408137.75	2207400.82	2.02
8	408138.10	2207402.81	7.70
9	408145.67	2207401.52	2.01
10	408145.33	2207399.54	4.40

Взам. Инв.№	
Подпись и дата	
Инв. № подл	

							212/2018-ППМ-ПМ			
							Проект межевания территории в кадастровом квартале 6146-0010201 в районе существующего земельного участка с кадастровым номером 6146-00102015172 по адресу: Ростовская обл., г. Батайск, ул. Промышленная, 16-б			
Изм.	Кол.уч.	Лист	док.	Подп.	Дата		Проект межевания территории	Стадия	Лист	Листов
								П	15	
							Сведения о вновь образуемом земельном участке ЗУ №6	Муниципальное предприятие "Архитектурно-планировочное бюро" г.Батайска		

Чертеж межевания территории с обозначением границ образуемого земельного участка ЗУ №7



Инв. № подл.	Подпись и дата.	Взам. Инв. №									
			212/2018-ППМ-ПМ								
			Проект межевания территории в кадастровом квартале 6146-0010201 в районе существующего земельного участка с кадастровым номером 6146-00102015172 по адресу: Ростовская обл., г. Батайск, ул. Промышленная, 16-б								
			Изм.	Колуч.	Лист	док.	Подп.	Дата			
			Начальник ОП Каланчина Т.Е.					Проект межевания территории	Стадия	Лист	Листов
			Архитектор Шалтуянова С.С.						П	16	
			Чертеж планировки территории с обозначением границ образуемого земельного участка ЗУ №7					Муниципальное предприятие "Архитектурно-планировочное бюро" г. Батайска			

Сведения об образуемом земельном участке ЗУ №7

УСЛОВНЫЕ ОБОЗНАЧЕНИЯ:



– земельный участок ЗУ № 7 площадью 1072.00 м2 с видом разрешенного использования:

“Для размещения водных объектов”,
линейный объект – водоотводный канал
(из состава земель муниципальной собственности)



– номера характерных точек образуемого земельного участка

Каталог координат характерных точек земельного участка ЗУ №7

Номера точек	X – координаты	Y – координаты	Длина, м
1	408153.36	2207465.27	17.17
2	408153.90	2207475.02	80.20
3	408462.37	2207452.22	
4	408072.23	2207437.01	10.19
			79.45

Инв. № подл.	Подпись и дата.	Взам. Инв. №	212/2018-ППМ-ПМ					
			Проект межевания территории в кадастровом квартале 6146-0010201 в районе существующего земельного участка с кадастровым номером 6146-00102015172 по адресу: Ростовская обл., г. Батайск, ул. Промышленная, 16-б					
Инв. № подл.	Подпись и дата.	Взам. Инв. №	Изм.	Кол.уч.	Лист	док.	Подп.	Дата
			Начальник ОП Каланчина Т.Е. Архитектор Шалтуянова С.С.					
Инв. № подл.	Подпись и дата.	Взам. Инв. №	Проект межевания территории					
			Стадия Лист Листов П 17					
Инв. № подл.	Подпись и дата.	Взам. Инв. №	Сведения об образуемом земельном участке ЗУ №7					
			Муниципальное предприятие “Архитектурно-планировочное бюро” г.Батайска					