



Муниципальное предприятие  
"Архитектурно-планировочное бюро"  
г.Батайск

Свидетельство № 0176.09-2009-6141010549-П-033 от 13.02.2017 г.

Проект межевания территории в кадастровом  
квартале 61:46:0011401 по ул. Киевской,  
в границах от ул.Гоголя до ул.Дружбы (М 1:500)

ПРОЕКТ МЕЖЕВАНИЯ ТЕРРИТОРИИ, ОСНОВНАЯ ЧАСТЬ

заказчик – Щацких Наталья Алексеевна

Раздел 1

45-2018-ПМ

										3			
Обозначение						Наименование				Примечание			
45-2018-ПМ -С						Состав проектной документации				4			
45-2018-ПМ -ПЗ						1. Общие данные.				5			
45-2018-ПМ -ПЗ						2. Перечень и сведения о площади вновь образуемых земельных участков.				5			
45-2018-ПМ -ПЗ						3. Перечень и сведения о площади образуемых земельных участков, которые будут отнесены к территориям общего пользования или имуществу общего пользования, в том числе в отношении которых предполагается резервирование и (или) изъятие для государственных или муниципальных нужд.				6			
45-2018-ПМ -ПЗ						4. Вид разрешённого использования вновь образуемых земельных участков в соответствии с проектом планировки территории				6			
						Постановление Администрации города Батайска №367 от 16.03.2018г.				7			
45-2018-ПМ						1. Чертёж красных линий				8			
45-2018-ПМ						2. Чертёж межевания территории в кадастровом квартале 61:46-00114:01 по ул. Киевской, в границах от ул.Гаголя до ул.Дружды (М 1:500)				9			
45-2018-ПМ						3. Чертёж межевания территории в кадастровом квартале 61:46-00114:01 по ул. Киевской, в границах от ул.Гаголя до ул.Дружды (М 1:500)				10			
45-2018-ПМ						4. Чертёж межевания территории с обозначением границ вновь образуемого земельного участка №1				11			
45-2018-ПМ						5. Чертёж межевания территории с обозначением границ вновь образуемого земельного участка №2				12			
45-2018-ПМ						6. Чертёж межевания территории с обозначением границ вновь образуемого земельного участка №3				13			
45-2018-ПМ						7. Чертёж межевания территории с обозначением границ вновь образуемого земельного участка №4				14			
45-2018-ПМ						8. Чертёж межевания территории с обозначением границ вновь образуемого земельного участка №5				15			
45-2018-ПМ						9. Чертёж межевания территории с обозначением границ вновь образуемого земельного участка №6				16			
45-2018-ПМ						10. Чертёж межевания территории с обозначением границ вновь образуемого земельного участка №7				17			
45-2018-ПМ						11. Чертёж межевания территории с обозначением границ вновь образуемого земельного участка №8				18			
45-2018-ПМ						12. Чертёж межевания территории с обозначением границ вновь образуемого земельного участка №9				19			
45-2018-ПМ						13. Чертёж межевания территории с обозначением границ вновь образуемого земельного участка №10				20			
45-2018-ПМ						14. Чертёж межевания территории с обозначением границ вновь образуемого земельного участка №11				21			
45-2018-ПМ						15. Чертёж межевания территории с обозначением границ вновь образуемого земельного участка №12				22			
45-2018-ПМ						16. Чертёж межевания территории с обозначением границ вновь образуемого земельного участка №13				23			
Взам.инв. №						45-2018-ПМ-С				Содержание раздела 1	Стадия	Лист	Листов
Подпись и дата											П	1	1
Инв. № подл.											Муниципальное предприятие		
											АПБ		
										Архитектурно-планировочное бюро" г. Батайска			

[illegible]

## 1. Общие данные.

Проект межевания территории в кадастровом квартале 61:46:00114:01 по ул. Киевской, в границах от ул.Гоголя до ул.Дружбы разработан на основании:


- Постановления Администрации города Батайска №367 от 16.03.2018 г.;
- Договора № 45-2018;
- Кадастровая выписка о земельном участке от 21.06.2018г. №61/001/18-1055957;
- Кадастровая выписка о земельном участке от 21.06.2018г. №61/001/18-1055962;
- Кадастровая выписка о земельном участке от 21.06.2018г. №61/001/18-1055972;
- Кадастровая выписка о земельном участке от 21.06.2018г. №61/001/18-1055977;
- Кадастровая выписка о земельном участке от 21.06.2018г. №61/001/18-1055979;
- Кадастровая выписка о земельном участке от 21.06.2018г. №61/001/18-1055981;
- Кадастровая выписка о земельном участке от 21.06.2018г. №61/001/18-1055982;
- Кадастровая выписка о земельном участке от 21.06.2018г. №61/001/18-1056108;
- Кадастровая выписка о земельном участке от 21.06.2018г. №61/001/18-1056944;
- Кадастровая выписка о земельном участке от 21.06.2018г. №61/001/18-1056114;
- Кадастровая выписка о земельном участке от 21.06.2018г. №61/001/18-1056762;
- Кадастровая выписка о земельном участке от 21.06.2018г. №61/001/18-1056930;
- Топографического плана, выполненного МП "АПБ" г.Батайска от 04.2018, принятого в ИСОГД г.Батайска от 11.04.2018г.

Территория межевания расположена в зоне Ж.2 – зона застройки малоэтажными жилыми домами в 1-3 этажа. Зона застройки малоэтажными жилыми домами в 1-3 этажа выделена для обеспечения правовых условий формирования кварталов комфортного жилья на территориях застройки при повышении плотности использования территории и преимущественном размещении объектов индивидуального жилищного строительства и жилых домов блоктированной застройки.

## 2. Перечень и сведения о площади вновь образуемых земельных участков.

Проектом межевания территории в кадастровом квартале 61:46:00114:01 по ул. Киевской, в границах от ул.Гоголя до ул.Дружбы предусмотрено следующее:

1. Установить красные линии;
2. Выполнить перераспределение изменяемых земельных участков, расположенных в границах территории межевания, установленных настоящей проектной документацией, с установлением границ вновь образуемых земельных участков (З.У. №1-№12).
3. Установить границы образуемого земельного участка №13

Взам. инв. №											
Подпись и дата											
		1. Установить красные линии; 2. Выполнить перераспределение изменяемых земельных участков, расположенных в границах территории межевания, установленных настоящей проектной документацией, с установлением границ вновь образуемых земельных участков (З.У. №1-№12). 3. Установить границы образуемого земельного участка №13									
								45-2018-ПМ-ПЗ			
		Изм.	Кол.из.	Лист	док.	Подпись	Дата				
Инв. № подл.		Начальник ОП		Каланчина Т.Е.				Пояснительная записка	Стадия	Лист	Листов
		ГАП		Каланчина Т.Е.					П	1	2
		Разработал		Каланчина Д.Н.					 Муниципальное предприятие АПБ Архитектурно-планировочное бюро г. Батайска		
		Проверил		Каланчина Т.Е.							

В составе проекта межевания устанавливаются границы вновь образуемых участков:

- 3.9. №1 площадью 581,0 кв.м перераспределение земельного участка 61:46:0011401:311 по адресу: Ростовская область, г. Батайск, ул. Киевская/ Гоголя, д. 66/ 22;
- 3.9. №2 площадью 480,5 кв.м перераспределение земельного участка 61:46:0011401:240 по адресу: Ростовская область, г. Батайск, ул. Киевская, д. 70;
- 3.9. №3 площадью 610,0 кв.м перераспределение земельного участка 61:46:0011401:243 по адресу: Ростовская обл., г. Батайск, ул. Киевская, 72;
- 3.9. №4 площадью 414,1 кв.м перераспределение земельного участка 61:46:0011401:400 по адресу: Ростовская обл., г. Батайск, ул. Киевская, 74;
- 3.9. №5 площадью 527,6 кв.м перераспределение земельного участка 61:46:0011401:252 по адресу: Ростовская обл., г. Батайск, ул. Дружбы/Киевская, 17/76;
- 3.9. №6 площадью 351,6 кв.м перераспределение земельного участка 61:46:0011401:659 по адресу: Ростовская обл., г. Батайск, ул. Киевская/Гоголя, участок 67/24;
- 3.9. №7 площадью 539,4 кв.м перераспределение земельного участка 61:46:0011401:241 по адресу: Ростовская обл., г. Батайск, ул. Киевская, 69;
- 3.9. №8 площадью 675,9 кв.м перераспределение земельного участка 61:46:0011401:601 по адресу: Ростовская обл., г. Батайск, ул. Киевская, 71;
- 3.9. №9 площадью 472,6 кв.м перераспределение земельного участка 61:46:0011401:244 по адресу: Ростовская обл., г. Батайск, ул. Киевская, 73;
- 3.9. №10 площадью 496,4 кв.м перераспределение земельного участка 61:46:0011401:106 по адресу: Ростовская область, г. Батайск, ул. Киевская, д. 73-а;
- 3.9. №11 площадью 607,1 кв.м перераспределение земельного участка 61:46:0011401:690 по адресу: Ростовская обл., г. Батайск, ул. Киевская, 75;
- 3.9. №12 площадью 527,7 кв.м перераспределение земельного участка 61:46:0011401:627 по адресу: Ростовская обл., г. Батайск, ул. Дружбы, 19/ул. Киевская, 77;
- образуемый земельный участок 3.9. №13 площадью 2919.75 кв.м.

3. Перечень и сведения о площади образуемых земельных участков, которые будут отнесены к территориям общего пользования или имуществу общего пользования, в том числе в отношении которых предполагается резервирование и (или) изъятие для государственных или муниципальных нужд.

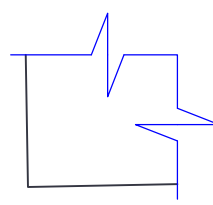
Земельные участки, относящиеся к территориям общего пользования или имуществу общего пользования, в данном проекте межевания не разрабатывались.

4. Вид разрешённого использования вновь образуемых земельных участков в соответствии с проектом межевания территории.

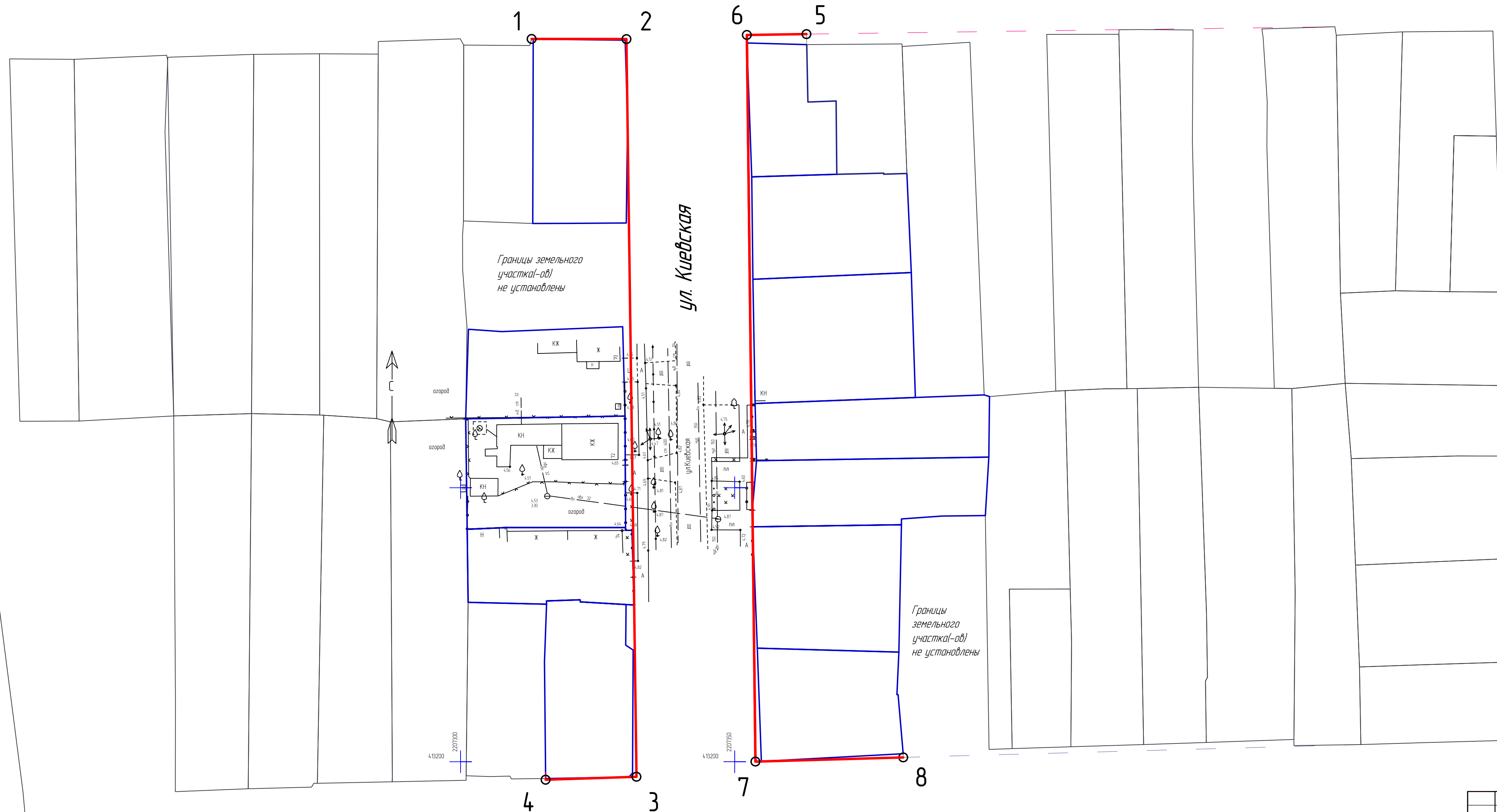
В соответствии с проектом межевания территории в кадастровом квартале 61:46:0011401 по ул. Киевской, в границах от ул.Гоголя до ул.Дружбы, вид разрешённого использования вновь образуемых земельных участков 3У №1 – 12 в соответствии с ПЗЗ – "объекты индивидуального жилищного строительства" ; вид разрешённого использования 3У №13 – "линейные объекты – улично-дорожная сеть, инженерные сети".

Взам. инв. №	<p>Земельные участки, относящиеся к территориям общего пользования или имуществу общего пользования, в данном проекте межевания не разрабатывались.</p>										
Подпись и дата	<p>4. Вид разрешённого использования вновь образуемых земельных участков в соответствии с проектом межевания территории.</p> <p>В соответствии с проектом межевания территории в кадастровом квартале 61:46:0011401 по ул. Киевской, в границах от ул.Гоголя до ул.Дружбы, вид разрешённого использования вновь образуемых земельных участков ЗУ №1 – 12 в соответствии с ПЗЗ – “объекты индивидуального жилищного строительства” ; вид разрешённого использования ЗУ №13 – “линейные объекты – улично-дорожная сеть, инженерные сети”.</p>										
Инв. № подл.							45-2018-ПМ-ПЗ				Лист
											2
	Изм.	Кол. из.	Лист	док.	Подпись	Дата					

Чертёж красных линий  
(М 1 : 500)



ул. Гоголя

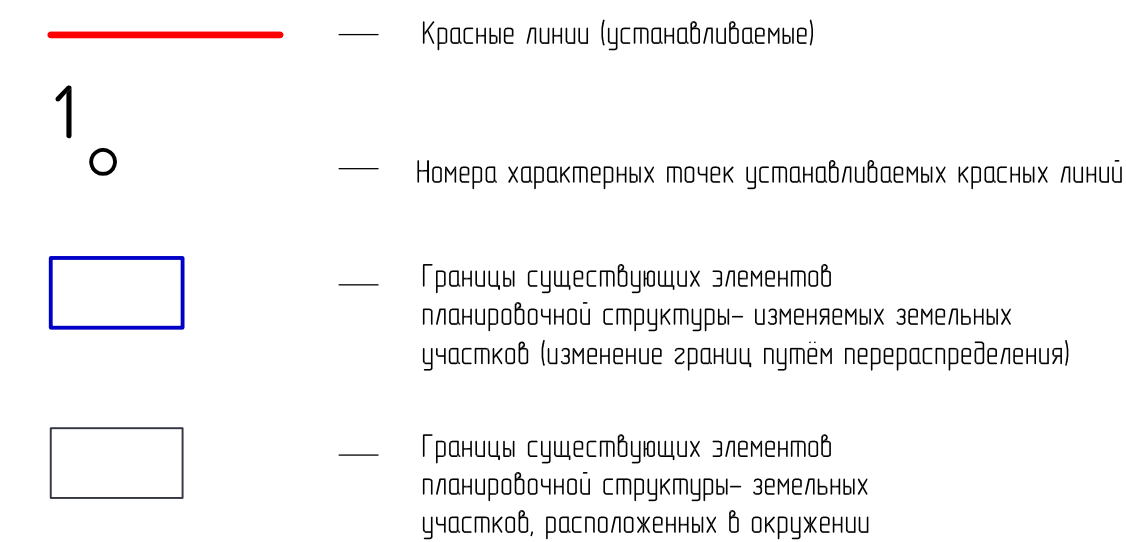



ул. Дружбы

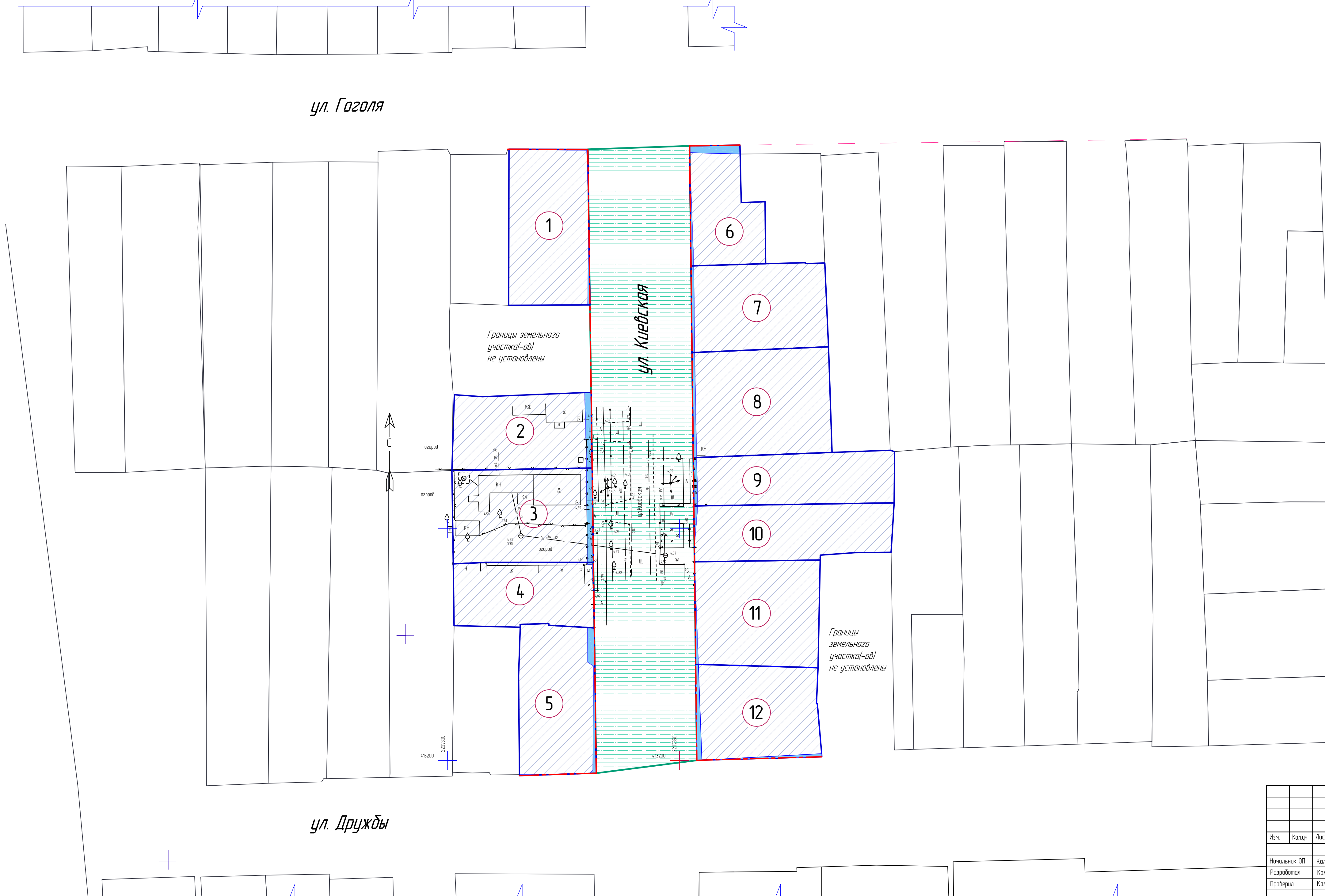
## Каталог координат характерных точек красных линий

Номера точек	Описание	X – координаты	Y – координаты
1	2	3	4
Красная линия в точках 1 – 4			
1	17.30	413331.91	2207312.95
2	134.63	413331.8834	2207330.2525
3	16.58	413197.2648	2207332.0740
4		413196.7279	2207315.5001
Красная линия в точках 5 – 8			
5	10.88	413332.7941	2207363.0898
6	132.61	413332.6422	2207352.2127
7	26.98	413200.0394	2207353.7745
8		413200.7989	2207380.7392

### Условные обозначения



						45-2018-ПМ			
						Проект межевания территории в кадастровом квартале 61460011401 по ул. Киевской, в границах от ул.Гоголя до ул.Дружбы			
Изм.	Колуч.	Лист	док.	Подп.	Дата		Страница	Лист	Листов
						Проект межевания территории	П	1	
						Чертеж красных линий (М 1:500)	 Муниципальное предприятие "Архитектурно-планировочное двор" г.Батайска		



Условные обозначения

- Красные линии (устанавливаемые)
- Границы существующих элементов планировочной структуры: изменяемых земельных участков (изменение границ путём перераспределения)
- Присоединяемые земельные участки из земель муниципальной собственности (с целью перераспределения изменяемых земельных участков)
- Границы вновь образуемых земельных участков, разрешенное использование в соответствии с ПЗЗ – объекты индивидуального жилищного строительства
- Граница образуемого земельного участка с видом разрешенного использования "Линейные объекты – улично-дорожная сеть, инженерные сети"
- Границы существующих элементов планировочной структуры: земельных участков, расположенных в окружении
- Порядковый номер изменяемых земельных участков

Примечание:  
1. Чертеж межевания территории в кадастровом квартале 61:46:00114:01 по ул. Киевской, в границах от ул.Гаголя до ул.Дружбы разработан на топографическом плане, выполненном МП "АПБ" г.Батайска 04.2018г.


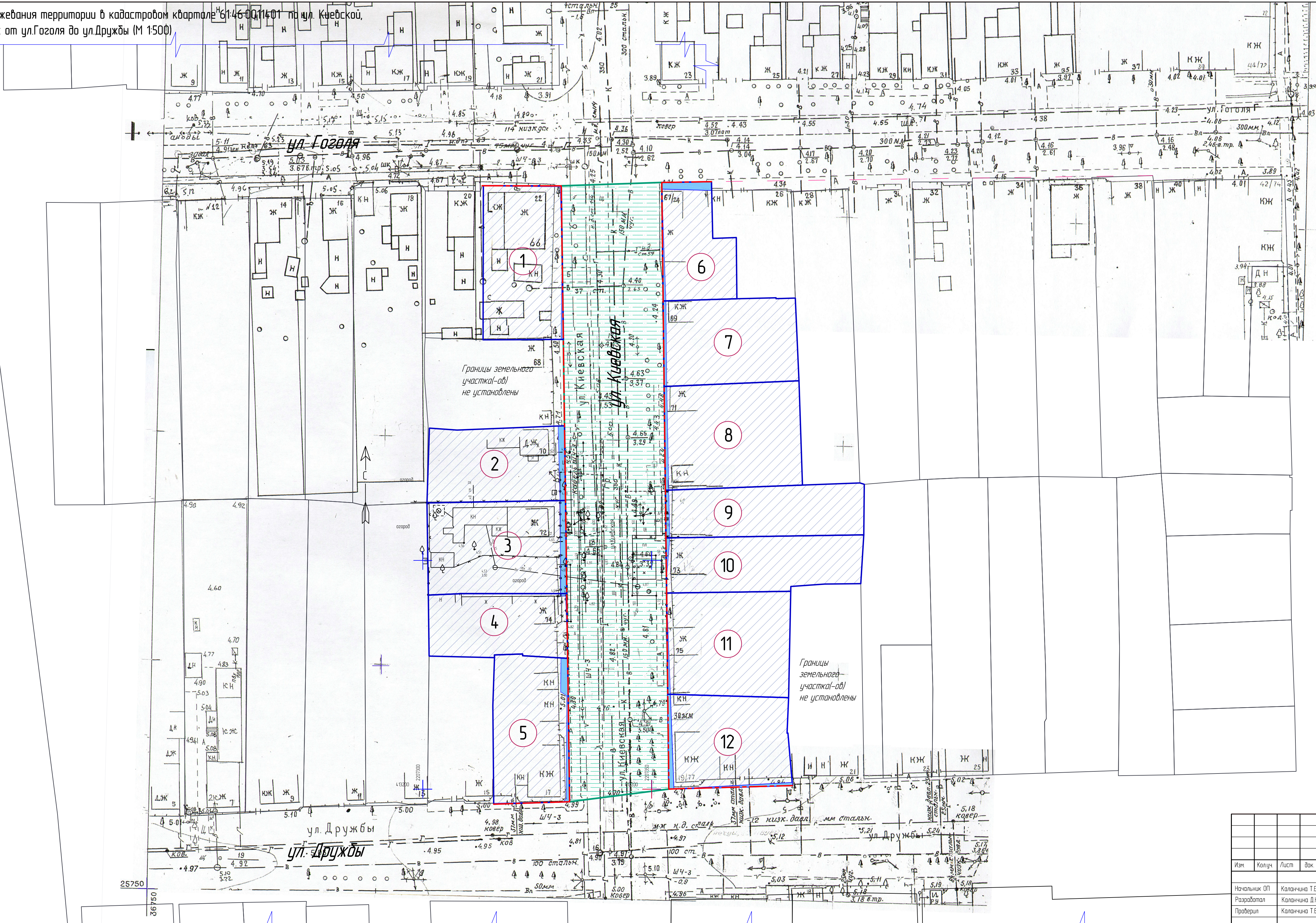
						45-2018-ПМ			
						Проект межевания территории в кадастровом квартале 6146/001/401 по ул. Киевской, в границах от ул.Гоголя до ул.Дружбы			
Изм.	Колуч.	Лист	док.	Подп.	Дата	Проект межевания территории	Стадия	Лист	Листов
Начальник ОП	Каланчина Т.Е.						п	2	
Разработал	Каланчина Д.Н.								
Проверил	Каланчина Т.Е.					Чертеж межевания территории в кадастровом квартале 6146/001/401 по ул. Киевской, в границах от ул.Гоголя до ул.Дружбы (М 1:500)		Муниципальное предприятие "Архитектурно-планировочное бюро" г.Батайска	

Чертёж межевания территории в кадастровом квартале 6146-0011401 по ул. Киевской, в границах от ул.Гоголя до ул.Дружбы (М 1:500)

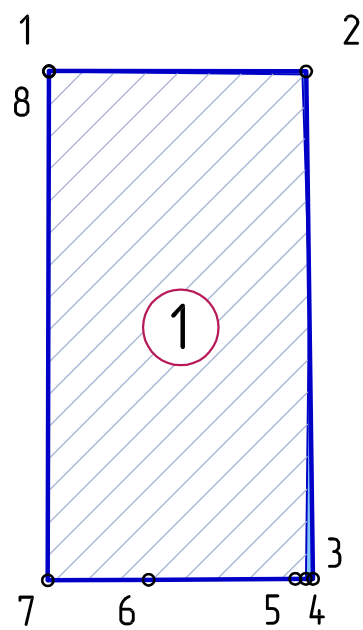


- Условные обозначения
- Красные линии (устанавливаемые)
  - Границы существующих элементов планировочной структуры- изменяемых земельных участков (изменение границ путём перераспределения)
  - Присоединяемые земельные участки из земель муниципальной собственности (с целью перераспределения изменяемых земельных участков)
  - Границы вновь образуемых земельных участков, разрешенное использование в соответствии с ПЗЗ – объекты индивидуального жилищного строительства
  - Граница образуемого земельного участка с видом разрешенного использования "Линейные объекты – улично-дорожная сеть, инженерные сети"
  - Границы существующих элементов планировочной структуры- земельных участков, расположенных в окружении
  - Порядковый номер изменяемых земельных участков

Примечание:  
1. Чертёж межевания территории в кадастровом квартале 6146-0011401 по ул. Киевской, в границах от ул.Гоголя до ул.Дружбы разработан на копии планшета города, имеющегося в ИСОГД г.Батайска.

						45-2018-ПМ		
						Проект межевания территории в кадастровом квартале 6146-0011401 по ул. Киевской, в границах от ул.Гоголя до ул.Дружбы		
Изм.	Колуч.	Лист	Вак.	Подп.	Дата			
Начальник ОП	Каланчина Т.Е.					Проект межевания территории	Стадия	Лист
Разработал	Каланчина Д.Н.						П	3
Проверил	Каланчина Т.Е.					Чертёж межевания территории в кадастровом квартале 6146-0011401 по ул. Киевской, в границах от ул.Гоголя до ул.Дружбы (М 1:500)	Муниципальное предприятие "Архитектурно-планировочное бюро" г.Батайска	

Чертёж межевания территории  
с обозначением границ вновь образуемого земельного участка №1



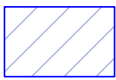
Каталог координат характерных точек вновь образуемого ЗУ №1

Номера точек	Описание	X – координаты	Y – координаты
1	2	3	4
1	17.01	413331.9094	2207313.2401
2	33.57	413331.8834	2207330.2525
3	0.48	413298.3203	2207330.7066
4	0.70	413298.32	2207330.23
5	9.70	413298.32	2207329.53
6	6.67	413298.26	2207319.83
7	33.64	413298.23	2207313.16
8	0.04	413331.87	2207313.24
1			

Информация об изменяемом земельном участке  
с кадастровым номером 61:46:0011401:311  
(<https://kadastrmap.ru>)

Фрагмент плана кадастрового квартала (<http://pkk5.rosreestr.ru>)

Условные обозначения



Изменяемый земельный участок  
кадастровый номер: 61:46:0011401:311;  
площадь 573 кв.м (уточнённая 572,7 кв.м);  
разрешённое использование по документу – для эксплуатации жилого дома.



Присоединяемый земельный участок из земель муниципальной собственности,  
площадью 8,3 кв.м.



Границы вновь образуемого земельного участка, площадью 581,0 кв.м;  
разрешённое использование в соответствии с ПЗЗ – объекты индивидуального  
жилищного строительства.

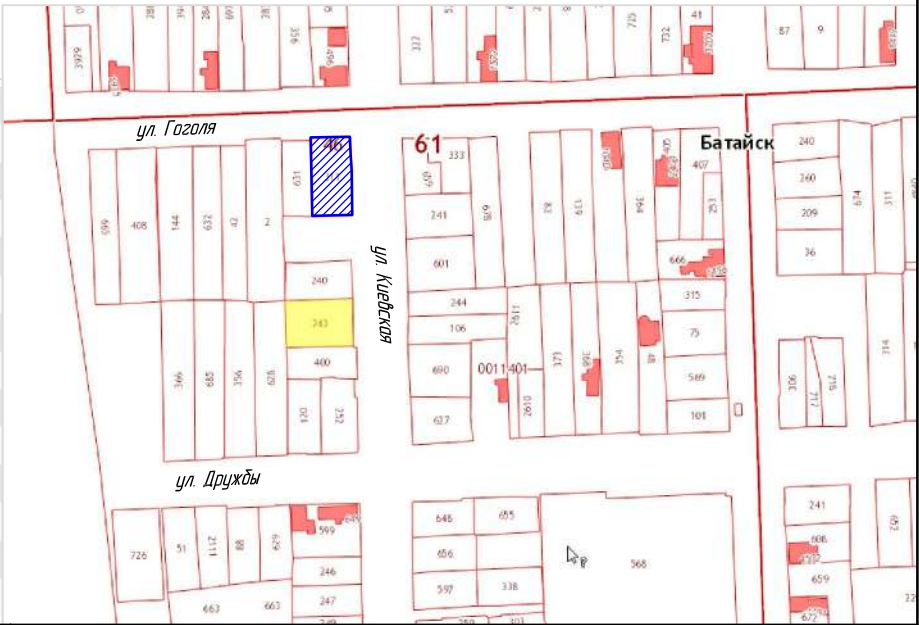
1°

Номера характерных точек вновь образуемого земельного участка

1

Порядковый номер вновь образуемого земельного участка

Тип:	Земли населенных пунктов
Кадастровый номер:	61:46:0011401:311
Кадастровый квартал:	61:46:11401
Статус:	Ранее учтенный
Наименование:	участок
Адрес:	г Батайск, ул Киевская, д. 66
Кадастровая стоимость:	1 454 962 руб.
Общая площадь:	573 кв. м.
Дата постановки на учет:	16.09.2003
Дата изменения сведений в ГКН:	28.12.2014
Дата выгрузки сведений из ГКН:	29.12.2014
Код назначения:	142001010000
Наименование назначения:	для индивидуальной жилой застройки
Назначение по документу:	для эксплуатации жилого дома




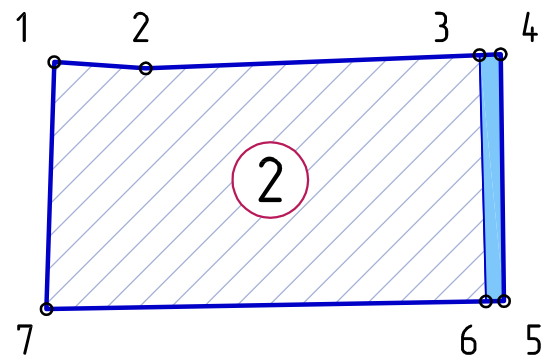
						45-2018-ПМ			
						Проект межевания территории в кадастровом квартале 61:46:0011401 по ул. Киевской, в границах от ул.Гаголя до ул.Дружбы			
Изм.	Колуч.	Лист	док.	Подп.	Дата	Проект межевания территории	Стадия	Лист	Листов
Начальник ОП	Каланчина Т.Е.						П	4	
Разработал	Каланчина Д.Н.								
Проверил	Каланчина Т.Е.					Чертёж межевания территории с обозначением границ вновь образуемого земельного участка №1		Муниципальное предприятие "Архитектурно-планировочное бюро" г.Батайска	

Чертёж межевания территории  
с обозначением границ вновь образуемого земельного участка №2



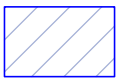
Каталог координат характерных точек вновь образуемого ЗУ №2

Номера точек	Описание	X – координаты	Y – координаты
1	2	3	4
1	6.07	413278.93	2207301.43
2	22.10	413278.51	2207307.49
3	1.39	413279.39	2207329.57
4	16.33	413279.4455	2207330.9620
5	1.19	413263.1209	2207331.1829
6	29.07	413263.10	2207329.99
7	16.35	413262.59	2207300.9201
1			

Информация об изменяемом земельном участке  
с кадастровым номером 61:46:0011401:240  
(<https://kadastrmap.ru>)

Фрагмент плана кадастрового квартала (<http://pkk5.rosreestr.ru>)

Условные обозначения



Изменяемый земельный участок  
кадастровый номер: 61:46:0011401:240;  
площадь 459 кв.м (уточнённая 459,4 кв.м);  
разрешённое использование по документу – для эксплуатации жилого дома.



Присоединяемый земельный участок из земель муниципальной собственности,  
площадью 21,1 кв.м



Границы вновь образуемого земельного участка, площадью 480,5 кв.м.;  
разрешённое использование в соответствии с ПЗЗ – объекты индивидуального  
жилищного строительства.

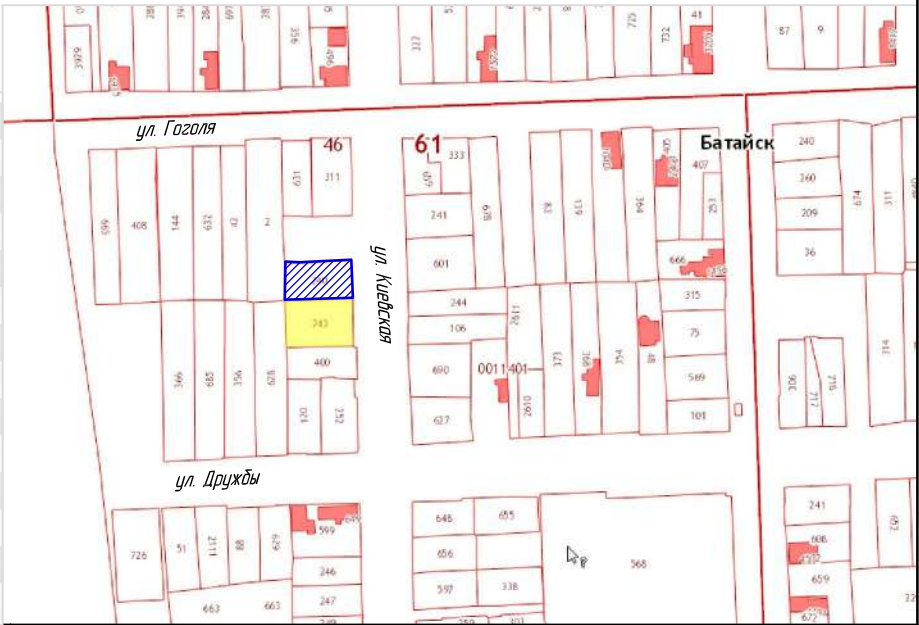
1°

Номера характерных точек вновь образуемого земельного участка

2

Порядковый номер вновь образуемого земельного участка

Тип:	Земли населенных пунктов
Кадастровый номер:	61:46:0011401:240
Кадастровый квартал:	61:46:11401
Статус:	Ранее учтенный
Наименование:	участок
Адрес:	г. Батайск, ул. Киевская, д. 70
Кадастровая стоимость:	1 168 844 руб.
Общая площадь:	459 кв. м.
Дата постановки на учет:	04.12.2003
Дата изменения сведений в ГКН:	28.12.2014
Дата выгрузки сведений из ГКН:	29.12.2014
Код назначения:	142001010000
Наименование назначения:	Для индивидуальной жилой застройки
Назначение по документу:	Для эксплуатации жилого дома




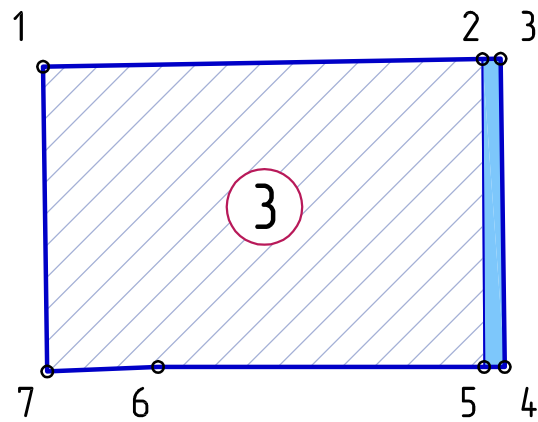
							45-2018-ПМ
							Проект межевания территории в кадастровом квартале 61:46:0011401 по ул. Киевской, в границах от ул. Гоголя до ул. Дружбы
Изм.	Кол.уч.	Лист	док.	Подп.	Дата		
						Проект межевания территории	Стадия П
Начальник ОП	Каланчина Т.Е.						Лист 5
Разработал	Каланчина Д.Н.						Листов
Проверил	Каланчина Т.Е.					Чертёж межевания территории с обозначением границ вновь образуемого земельного участка №2	 Муниципальное предприятие "Архитектурно-планировочное бюро" г.Батайска

Чертёж межевания территории  
с обозначением границ вновь образуемого земельного участка №3



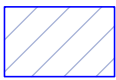
Каталог координат характерных точек вновь образуемого ЗУ №3

Номера точек	Описание	X – координаты	Y – координаты
1	2	3	4
1	29.07	413262.59	2207300.9201
2	1.19	413263.10	2207329.99
3	20.38	413263.1209	2207331.1829
4	1.36	413242.74	2207331.4587
5	21.57	413242.74	2207330.10
6	7.34	413242.74	2207308.53
7	20.15	413242.44	2207301.20
1			


Информация об изменяемом земельном участке  
с кадастровым номером 61:46:0011401:243  
(<https://kadastrmap.ru>)

Фрагмент плана кадастрового квартала (<http://pkk5.rosreestr.ru>)

Условные обозначения



Изменяемый земельный участок  
кадастровый номер: 61:46:0011401:243;  
площадь 584 кв.м;  
разрешённое использование по документу – для эксплуатации жилого дома.



Присоединяемый земельный участок из земель муниципальной собственности,  
площадью 26,0 кв.м



Границы вновь образуемого земельного участка, площадью 610,0 кв.м.;  
разрешённое использование в соответствии с ПЗЗ – объекты индивидуального  
жилищного строительства.

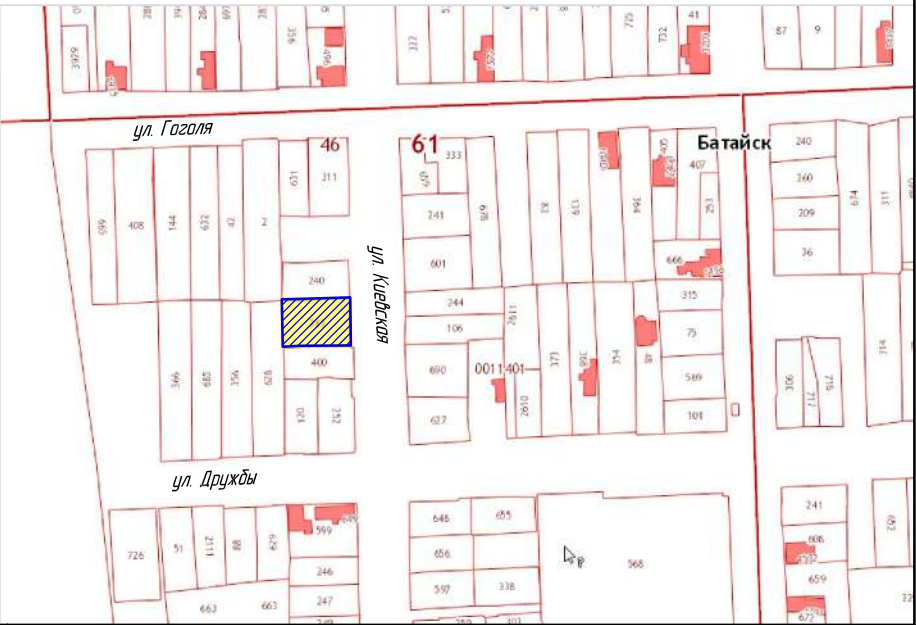
1°

Номера характерных точек вновь образуемого земельного участка

3

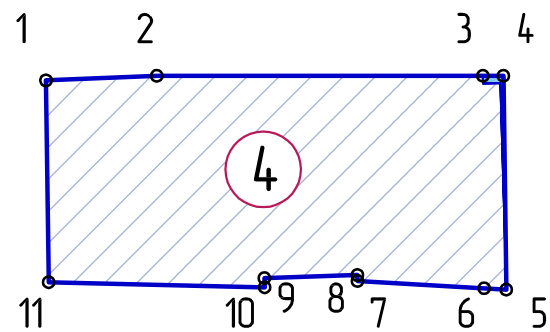
Порядковый номер вновь образуемого земельного участка

Тип:	Земли населенных пунктов
Кадастровый номер:	61:46:0011401:243
Кадастровый квартал:	61:46:11401
Статус:	Ранее учтенный
Наименование:	участок
Адрес:	г Батайск, ул Киевская, д. 72
Кадастровая стоимость:	1 469 698 руб.
Общая площадь:	594 кв. м.
Дата постановки на учет:	17.10.2003
Дата изменения сведений в ГКН:	28.12.2014
Дата выгрузки сведений из ГКН:	29.12.2014
Код назначения:	142001010000
Наименование назначения:	Для индивидуальной жилой застройки
Назначение по документу:	Для эксплуатации жилого дома



						45-2018-ПМ
						Проект межевания территории в кадастровом квартале 61:46:0011401 по ул. Киевской, в границах от ул.Гаголя до ул.Дружбы
Изм.	Кол.уч.	Лист	док.	Подп.	Дата	
						Проект межевания территории
Начальник ОП	Каланчина Т.Е.					Стандия
Разработал	Каланчина Д.Н.					Лист
Проверил	Каланчина Т.Е.					Листов
						П
						6
						Листов
						Муниципальное предприятие "Архитектурно-планировочное бюро" г.Батайска

Чертёж межевания территории  
с обозначением границ вновь образуемого земельного участка №4



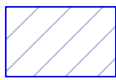
Каталог координат характерных точек вновь образуемого ЗУ №4

Номера точек	Описание	X – координаты	Y – координаты
1	2	3	4
1	7.34	413242.44	2207301.20
2	21.57	413242.74	2207308.53
3	1.36	413242.74	2207330.10
4	14.14	413242.74	2207331.4587
5	14.7	413228.60	2207331.65
6	8.38	413228.69	2207330.18
7	0.40	413229.17	2207321.81
8	6.15	413229.57	2207321.80
9	0.61	413229.36	2207315.65
10	14.29	413228.75	2207315.67
11	13.35	413229.09	2207301.38
1			

Информация об изменяемом земельном участке  
с кадастровым номером 61:46:0011401:400  
(<https://kadastrmap.ru>)

Фрагмент плана кадастрового квартала (<http://pkk5.rosreestr.ru>)

Условные обозначения



Изменяемый земельный участок  
кадастровый номер: 61:46:0011401:400;  
площадь 412 кв.м;  
разрешённое использование по документу – для эксплуатации жилого дома.



Присоединяемый земельный участок из земель муниципальной собственности,  
площадью 2,1 кв.м



Границы вновь образуемого земельного участка, площадью 414,1 кв.м;  
разрешённое использование в соответствии с ПЗЗ – объекты индивидуального  
жилищного строительства.

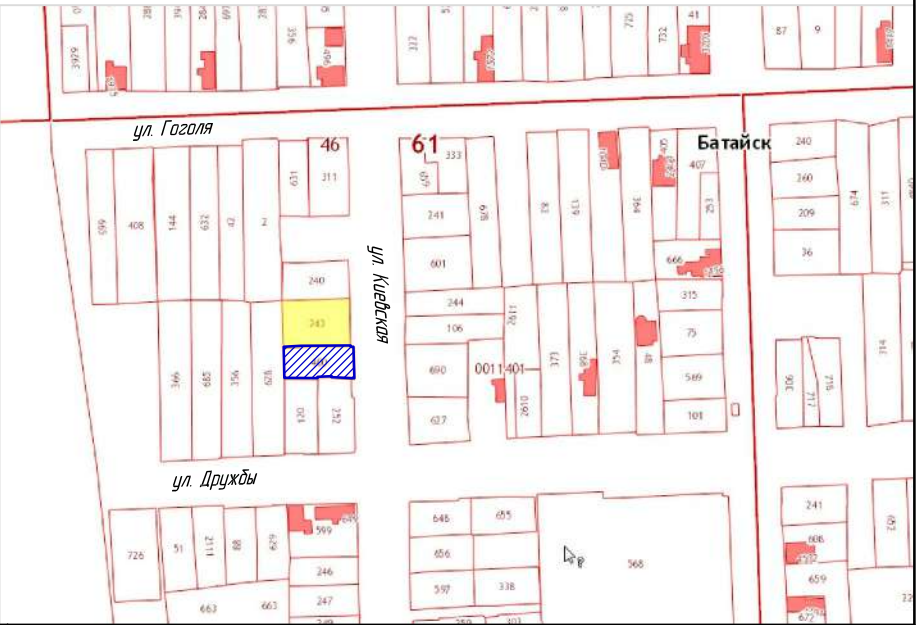
1°

Номера характерных точек вновь образуемого земельного участка

4

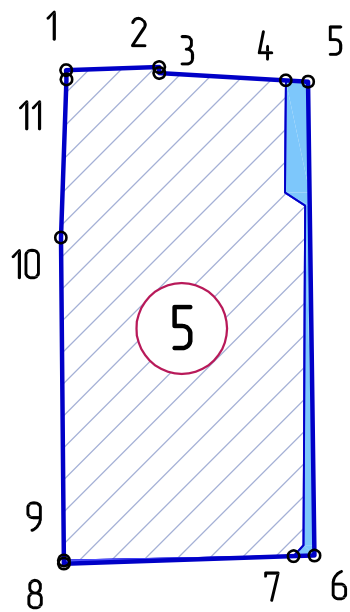
Порядковый номер вновь образуемого земельного участка

Тип:	Земли населенных пунктов
Кадастровый номер:	61:46:0011401:400
Кадастровый квартал:	61:46:11401
Статус:	Ранее учтенный
Наименование:	участок
Адрес:	г. Батайск, ул. Киевская, д. 74
Кадастровая стоимость:	1 051 144 руб.
Общая площадь:	412 кв.м.
Дата постановки на учет:	08.12.2005
Дата изменения сведений в ГКН:	28.12.2014
Дата выгрузки сведений из ГКН:	22.07.2016
Код назначения:	142001010000
Наименование назначения:	Для индивидуальной жилой застройки
Назначение по документу:	Для эксплуатации жилого дома



						45-2018-ПМ
						Проект межевания территории в кадастровом квартале 61:46:0011401 по ул. Киевской, в границах от ул. Гоголя до ул. Дружбы
Изм.	Кол.уч.	Лист	док.	Подп.	Дата	
						Проект межевания территории
Начальник ОП	Каланчина Т.Е.					Страница
Разработал	Каланчина Д.Н.					Лист
Проверил	Каланчина Т.Е.					Листов
						П
						7
						Муниципальное предприятие "Архитектурно-планировочное бюро" г.Батайска

Чертёж межевания территории  
с обозначением границ вновь образуемого земельного участка №5



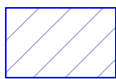
Каталог координат характерных точек вновь образуемого ЗУ №5


Номера точек	Описание	X – координаты	Y – координаты
1	2	3	4
1	6.15	413229.36	2207315.65
2	0.40	413229.57	2207321.80
3	8.38	413229.17	2207321.81
4	1.47	413228.69	2207330.18
5	31.34	413228.60	2207331.65
6	1.38	413197.2648	2207332.0740
7	15.20	413197.22	2207330.69
8	0.20	413196.7279	2207315.5001
9	21.36	413196.93	2207315.50
10	10.47	413218.29	2207315.30
11	0.61	413228.75	2207315.67
1			


Информация об изменяемом земельном участке  
с кадастровым номером 61:46:0011401:252  
(<https://kadastrmap.ru>)

Фрагмент плана кадастрового квартала (<http://pkk5.rosreestr.ru>)

Условные обозначения

- 

Изменяемый земельный участок  
кадастровый номер: 61:46:0011401:252;  
площадь 502 кв.м (уточнённая 501,8 кв.м); разрешённое использование  
по документу – для эксплуатации индивидуального жилого дома.
- 

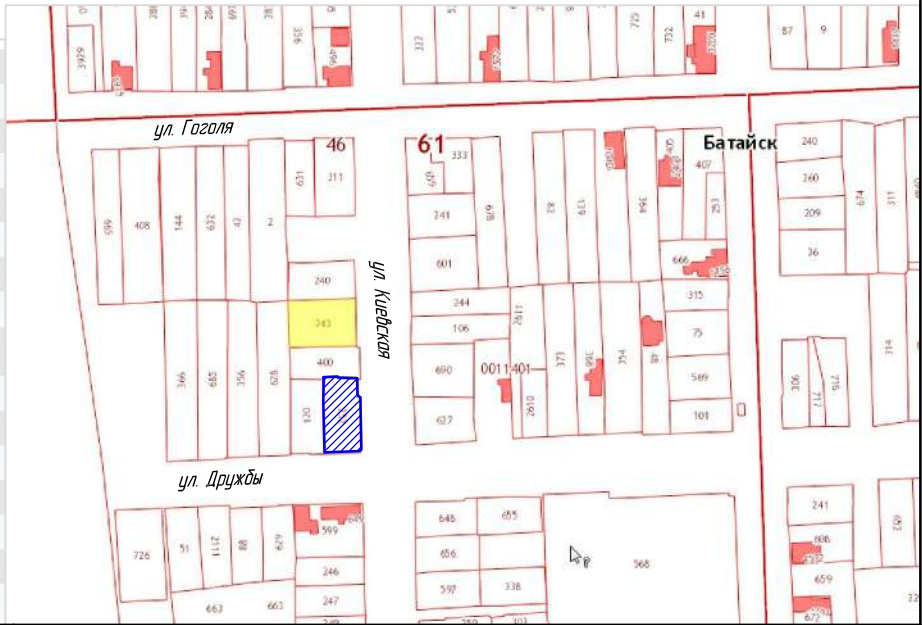
Присоединяемые земельные участки из земель муниципальной собственности,  
площадью 24,3 кв.м; 1,5 кв.м.
- 

Границы вновь образуемого земельного участка, площадью 527,6 кв.м;  
разрешённое использование в соответствии с ПЗЗ – объекты индивидуального  
жилищного строительства.
- 1°

Номера характерных точек вновь образуемого земельного участка
- 5

Порядковый номер вновь образуемого земельного участка

Тип:	Земли населенных пунктов
Кадастровый номер:	61:46:0011401:252
Кадастровый квартал:	61:46:11401
Статус:	Ранее учтенный
Наименование:	участок
Адрес:	г Батайск, ул Дружбы/ Киевская, д. 17/ 76
Кадастровая стоимость:	1 282 444 руб.
Общая площадь:	502 кв. м.
Кадастровый инженер:	МП "ЕТИ", Ростовская область, г Батайск, ул. Энгельса, №172
ИНН кадастрового инженера:	0000000000
Дата постановки на учет:	18.12.1996
Дата изменения сведений в ГКН:	28.12.2014
Дата выгрузки сведений из ГКН:	07.05.2016
Код назначения:	142001010000
Наименование назначения:	Для индивидуальной жилой застройки
Назначение по документу:	Для эксплуатации индивидуального жилого дома




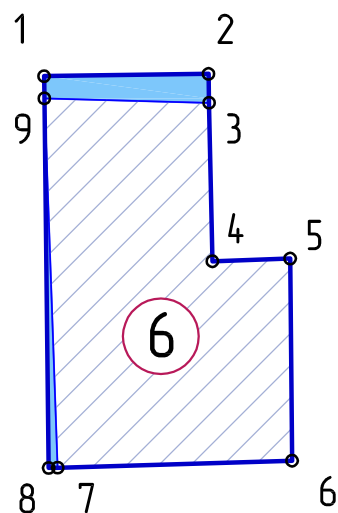
						45-2018-ПМ			
						Проект межевания территории в кадастровом кбартале 61:46:0011401 по ул. Киевской, в границах от ул.Гоголя до ул.Дружбы			
Изм.	Колуч.	Лист	док.	Подп.	Дата	Проект межевания территории	Стадия	Лист	Листов
Начальник ОП	Каланчина Т.Е.						П	8	
Разработал	Каланчина Д.Н.						 Муниципальное предприятие "Архитектурно-планировочное бюро" г.Батайска		
Проверил	Каланчина Т.Е.								
						Чертёж межевания территории с обозначением границ вновь образуемого земельного участка №5			

Чертёж межевания территории  
с обозначением границ вновь образуемого земельного участка №6



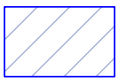
Каталог координат характерных точек вновь образуемого ЗУ №6

Номера точек	Описание	X – координаты	Y – координаты
1	2	3	4
1	10.88	413332.6422	2207352.2127
2	1.91	413332.7941	2207363.0898
3	10.48	413330.88	2207363.13
4	5.14	413320.40	2207363.35
5	13.37	413320.58	2207368.49
6	15.52	413307.21	2207368.62
7	0.59	413306.75	2207353.11
8	24.44	413306.7324	2207352.5178
9	14.7	413331.17	2207352.23
1			

Информация об изменяемом земельном участке  
с кадастровым номером 61:46:0011401:659  
(<https://kadastrmap.ru>)

Фрагмент плана кадастрового квартала (<http://pkk5.rosreestr.ru>)

Условные обозначения



Изменяемый земельный участок  
кадастровый номер: 61:46:0011401:659;  
площадь 326 кв.м; разрешённое использование по документу –  
для эксплуатации индивидуального жилого дома.



Присоединяемые земельные участки из земель муниципальной собственности,  
площадью 18,4 кв.м, 7,2 кв.м.



Границы вновь образуемого земельного участка, площадью 351,6 кв.м;  
разрешённое использование в соответствии с ПЗЗ – объекты индивидуального  
жилищного строительства.

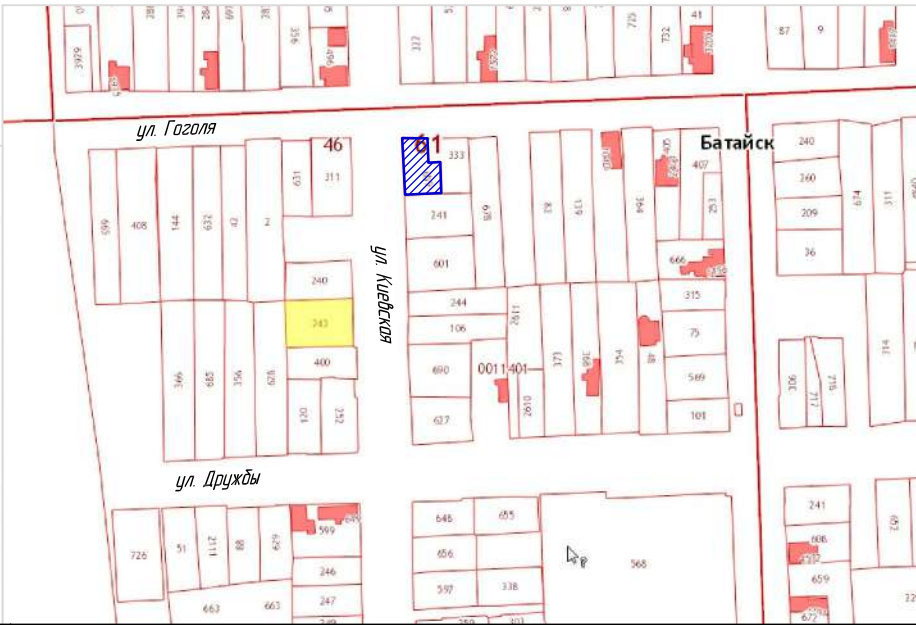
1°

Номера характерных точек вновь образуемого земельного участка

6

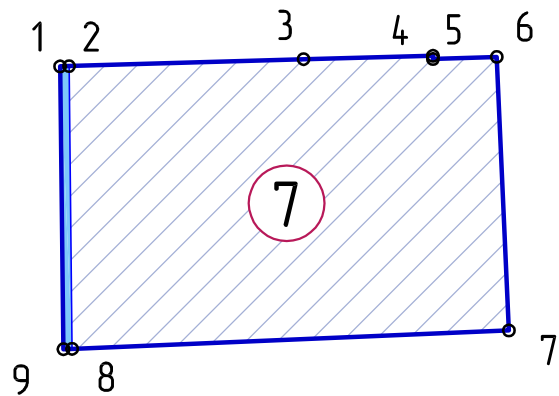
Порядковый номер вновь образуемого земельного участка

Тип:	Земли населенных пунктов
Кадастровый номер:	61:46:0011401:659
Кадастровый квартал:	61:46:11401
Статус:	Ранее учтенный
Наименование:	участок
Адрес:	г Батайск, ул Киевская, д. 67/24
Кадастровая стоимость:	829 442 руб.
Общая площадь:	326 кв.м.
Дата постановки на учет:	23.11.2006
Дата изменения сведений в ГКН:	28.12.2014
Дата выгрузки сведений из ГКН:	29.12.2014
Код назначения:	142001010000
Наименование назначения:	Для индивидуальной жилой застройки
Назначение по документу:	Для эксплуатации индивидуального жилого дома



						45-2018-ПМ
						Проект межевания территории в кадастровом квартале 61:46:0011401 по ул. Киевской, в границах от ул.Гаголя до ул.Дружбы
Изм.	Кол.уч.	Лист	док.	Подп.	Дата	
						Проект межевания территории
Начальник ОП	Каланчина Т.Е.					Страница
Разработал	Каланчина Д.Н.					Лист
Проверил	Каланчина Т.Е.					Листов
						П
						9
						Муниципальное предприятие "Архитектурно-планировочное бюро" г.Батайска

Чертёж межевания территории  
с обозначением границ вновь образуемого земельного участка №7



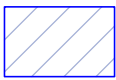
Каталог координат характерных точек вновь образуемого ЗУ №7

Номера точек	Описание	X – координаты	Y – координаты
1	2	3	4
1	0.59	413306.7324	2207352.5178
2	15.52	413306.75	2207353.11
3	8.56	413307.21	2207368.62
4	0.21	413307.43	2207377.18
5	4.22	413307.22	2207377.18
6	18.11	413307.36	2207381.40
7	28.92	413289.27	2207382.20
8	0.57	413288.05	2207353.31
9	18.71	413288.0259	2207352.7382
1			

Информация об изменяемом земельном участке  
с кадастровым номером 61:46:0011401:241  
(<https://kadastrmap.ru>)

Фрагмент плана кадастрового квартала (<http://pkk5.rosreestr.ru>)

Условные обозначения



Изменяемый земельный участок  
кадастровый номер: 61:46:0011401:241;  
площадь 528 кв.м (уточнённая 528,5 кв.м);  
разрешённое использование по документу – для эксплуатации жилого дома.



Присоединяемый земельный участок из земель муниципальной собственности,  
площадь 10,9 кв.м



Границы вновь образуемого земельного участка, площадью 539,4 кв.м;  
разрешённое использование в соответствии с ПЗЗ – объекты индивидуального  
жилищного строительства.

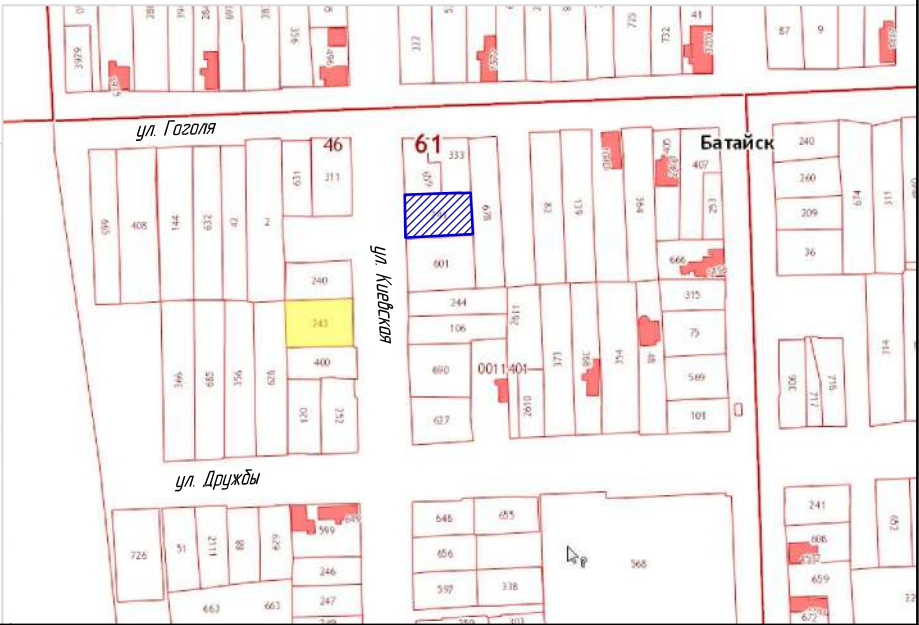
1°

Номера характерных точек вновь образуемого земельного участка

7

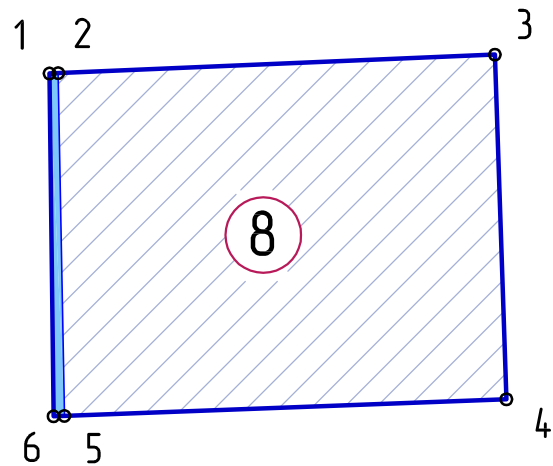
Порядковый номер вновь образуемого земельного участка

Тип:	Земли населенных пунктов
Кадастровый номер:	61.46.0011401.241
Кадастровый квартал:	61.46.11401
Статус:	Ранее учтенный
Наименование:	участок
Адрес:	г Батайск, ул Киевская, д. 69
Кадастровая стоимость:	1 346 527 руб.
Общая площадь:	528 кв.м.
Дата постановки на учет:	05.05.2004
Дата изменения сведений в ГКН:	28.12.2014
Дата выгрузки сведений из ГКН:	29.12.2014
Код назначения:	142001010000
Наименование назначения:	Для индивидуальной жилой застройки
Назначение по документу:	Для эксплуатации жилого дома



						45-2018-ПМ
						Проект межевания территории в кадастровом квартале 61:46:0011401 по ул. Киевской, в границах от ул. Гоголя до ул. Дружбы
Изм.	Кол.уч.	Лист	док.	Подп.	Дата	
						Проект межевания территории
Начальник ОП	Каланчина Т.Е.					Стадия
Разработал	Каланчина Д.Н.					Лист
Проверил	Каланчина Т.Е.					Листов
						П
						10
						Муниципальное предприятие "Архитектурно-планировочное бюро" г.Батайска

Чертёж межевания территории  
с обозначением границ вновь образуемого земельного участка №8



Каталог координат характерных точек вновь образуемого ЗУ №8

Номера точек	Описание	X – координаты	Y – координаты
1	2	3	4
1	0.57	413288.0259	2207352.7382
2	28.92	413288.05	2207353.31
3	22.80	413289.27	2207382.20
4	29.26	413266.48	2207382.96
5	0.72	413265.38	2207353.72
6	22.67	413265.3531	2207353.0052
1			

Информация об изменяемом земельном участке  
с кадастровым номером 61:46:0011401:601  
(<https://kadastrmap.ru>)

Фрагмент плана кадастрового квартала (<http://pkk5.rosreestr.ru>)

Условные обозначения



Изменяемый земельный участок  
кадастровый номер: 61:46:0011401:601;  
площадь 661 кв.м (уточнённая 661,3 кв.м);  
разрешённое использование по документу – земли под домами  
индивидуальной жилой застройки.



Присоединяемый земельный участок из земель муниципальной собственности,  
площадью 14,6 кв.м



Границы вновь образуемого земельного участка, площадью 675,9 кв.м.;  
разрешённое использование в соответствии с ПЗЗ – объекты индивидуального  
жилищного строительства.

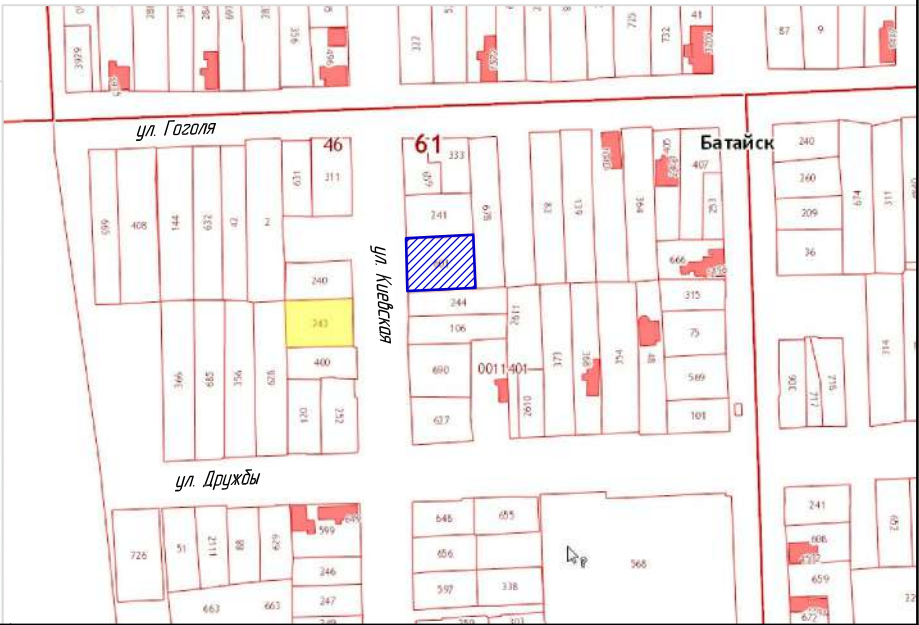
1°

Номера характерных точек вновь образуемого земельного участка

8

Порядковый номер вновь образуемого земельного участка

Тип:	Земли населенных пунктов
Кадастровый номер:	61:46:0011401:601
Кадастровый квартал:	61:46:11401
Статус:	Ранее учтенный
Наименование:	участок
Адрес:	г Батайск, ул Киевская, д. 71
Кадастровая стоимость:	1 564 151 руб.
Общая площадь:	661 кв. м.
Кадастровый инженер:	ООО "МИП"
ИНН кадастрового инженера:	0000000000
Дата постановления на учет:	00.12.2005
Дата изменения сведений в ГКН:	28.12.2014
Дата выгрузки сведений из ГКН:	04.06.2015
Код назначения:	142001010000
Наименование назначения:	Для индивидуальной жилой застройки
Назначение по документу:	Земли под домами индивидуальной жилой застройки




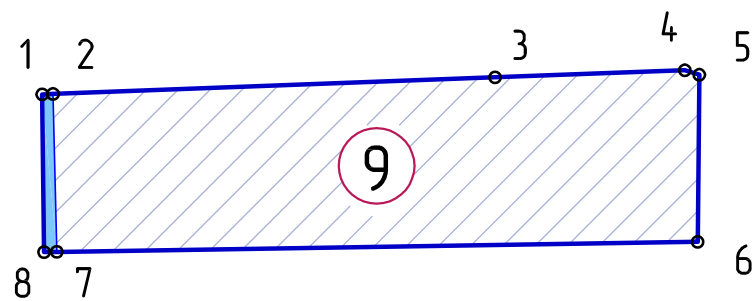
						45-2018-ПМ			
						Проект межевания территории в кадастровом квартале 61:46:0011401 по ул. Киевской, в границах от ул.Гаголя до ул.Дружбы			
Изм.	Кол.уч.	Лист	док.	Подп.	Дата		Стадия	Лист	Листов
						Проект межевания территории	П	11	
Начальник ОП	Каланчина Т.Е.								
Разработал	Каланчина Д.Н.								
Проверил	Каланчина Т.Е.					Чертёж межевания территории с обозначением границ вновь образуемого земельного участка №8		Муниципальное предприятие "Архитектурно-планировочное бюро" г.Батайска	

Чертёж межевания территории  
с обозначением границ вновь образуемого земельного участка №9




Каталог координат характерных точек вновь образуемого ЗУ №9


Номера точек	Описание	X – координаты	Y – координаты
1	2	3	4
1	0.72	413265.3531	2207353.0052
2	29.26	413265.38	2207353.72
3	12.56	413266.48	2207382.96
4	1.01	413266.95	2207395.51
5	11.05	413266.65	2207396.47
6	42.40	413255.60	2207396.36
7	0.84	413254.94	2207353.97
8	10.43	413254.9269	2207353.1280
1			


Информация об изменяемом земельном участке  
с кадастровым номером 61:46:0011401:244  
(<https://kadastrmap.ru>)

Фрагмент плана кадастрового квартала (<http://pkk5.rosreestr.ru>)

Условные обозначения

- 

Изменяемый земельный участок  
кадастровый номер: 61:46:0011401:244;  
площадь 465 кв.м (уточнённая 464,5 кв.м);  
разрешённое использование по документу – для эксплуатации  
индивидуального жилого дома
- 

Присоединяемый земельный участок из земель муниципальной собственности,  
площадью 8,1 кв.м
- 

Границы вновь образуемого земельного участка, площадью 472,6 кв.м;  
разрешённое использование в соответствии с ПЗЗ – объекты индивидуального  
жилищного строительства.
- 1°

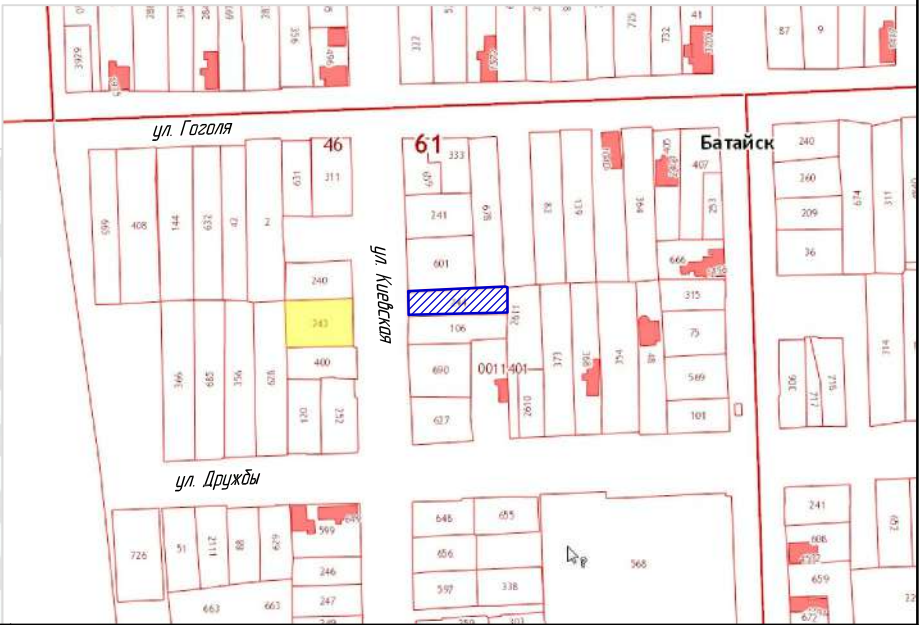
—

Номера характерных точек вновь образуемого земельного участка
- 9

—

Порядковый номер вновь образуемого земельного участка

Тип:	Земли населенных пунктов
Кадастровый номер:	61:46:0011401:244
Кадастровый квартал:	61:46:11401
Статус:	Раннее учтенный
Наименование:	участок
Адрес:	г Батайск, ул Киевская, д. 73
Кадастровая стоимость:	1 190 005 руб.
Общая площадь:	465 кв.м.
Дата постановки на учет:	18.01.2005
Дата изменения сведений в ГКН:	28.12.2014
Дата выгрузки сведений из ГКН:	29.12.2014
Код назначения:	142001010000
Наименование назначения:	Для индивидуальной жилой застройки
Назначение по документу:	Для эксплуатации индивидуального жилого дома




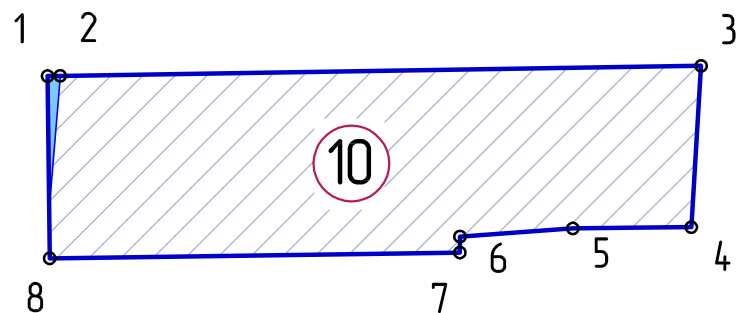
						45-2018-ПМ			
						Проект межевания территории в кадастровом квартале 6146:0011401 по ул. Киевской, в границах от ул.Гоголя до ул.Дружбы			
Изм.	Кол.уч.	Лист	док.	Подп.	Дата		Стадия	Лист	Листов
						Проект межевания территории	П	12	
Начальник ОП	Каланчина Т.Е.								
Разработал	Каланчина Д.Н.								
Проверил	Каланчина Т.Е.					Чертёж межевания территории с обозначением границ вновь образуемого земельного участка №9		Муниципальное предприятие "Архитектурно-планировочное бюро" г.Батайска	

Чертёж межевания территории  
с обозначением границ вновь образуемого земельного участка №10




Каталог координат характерных точек вновь образуемого ЗУ №10


Номера точек	Описание	X – координаты	Y – координаты
1	2	3	4
1	0.84	413254.9269	2207353.1280
2	42.40	413254.94	2207353.97
3	10.69	413255.60	2207396.36
4	7.84	413244.93	2207395.71
5	7.48	413244.85	2207387.87
6	1.06	413244.31	2207380.41
7	27.13	413243.25	2207380.40
8	12.06	413242.87	2207353.27
1			


Информация об изменяемом земельном участке  
с кадастровым номером 61:46:0011401:106  
(<https://kadastrmap.ru>)

Фрагмент плана кадастрового квартала (<http://pkk5.gosreestr.ru>)

Условные обозначения

- 

Изменяемый земельный участок  
кадастровый номер: 61:46:0011401:106;  
площадь 492 кв.м (уточнённая 492,6 кв.м);  
разрешённое использование по документу – для эксплуатации  
жилого дома
- 

Присоединяемый земельный участок из земель муниципальной собственности,  
площадью 3,8 кв.м
- 

Границы вновь образуемого земельного участка, площадью 496,4 кв.м;  
разрешённое использование в соответствии с ПЗЗ – объекты индивидуального  
жилищного строительства.
- 1°

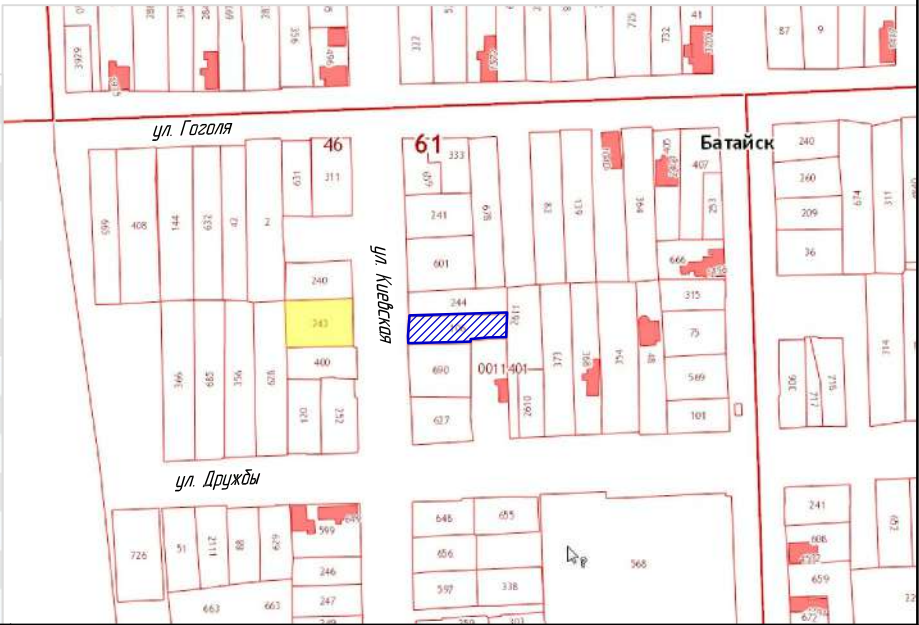
—

Номера характерных точек вновь образуемого земельного участка
- 10

—

Порядковый номер вновь образуемого земельного участка

Тип:	Земли населенных пунктов
Кадастровый номер:	61:46:0011401:106
Кадастровый квартал:	61:46:11401
Статус:	Ранее учтенный
Наименование:	участок
Адрес:	г Батайск; ул Киевская, д. 73-а
Кадастровая стоимость:	1 259 904 руб.
Общая площадь:	492 кв. м.
Дата постановки на учет:	14.03.2003
Дата изменения сведений в ГКН:	28.12.2014
Дата выгрузки сведений из ГКУ:	29.12.2014
Код назначения:	142001010000
Наименование назначения:	Для индивидуальной жилой застройки
Назначение по документу:	Для эксплуатации жилого дома




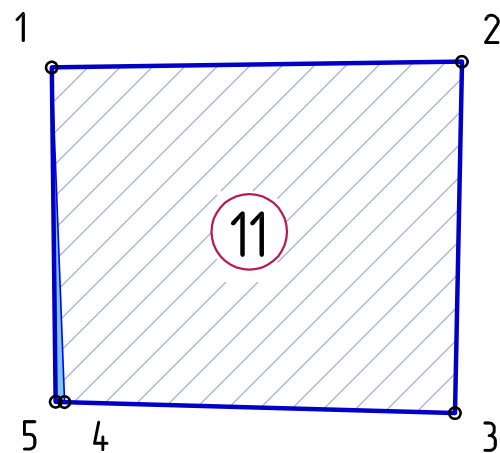
						45-2018-ПМ			
						Проект межевания территории в кадастровом квартале 61:46:0011401 по ул. Киевской, в границах от ул.Гоголя до ул.Дружбы			
Изм.	Кол.уч.	Лист	док.	Подп.	Дата	Проект межевания территории	Стадия	Лист	Листов
Начальник ОП		Каланчина Т.Е.					П	13	
Разработал		Каланчина Д.Н.							
Проверил		Каланчина Т.Е.							
						Чертёж межевания территории с обозначением границ вновь образуемого земельного участка №10	 Муниципальное предприятие "Архитектурно-планировочное бюро" г.Батайска		

Чертёж межевания территории  
с обозначением границ вновь образуемого земельного участка №11



Каталог координат характерных точек вновь образуемого ЗУ №11

Номера точек	Описание	X – координаты	Y – координаты
1	2	3	4
1	27.13	413242.8699	2207353.27
2	23.24	413243.25	2207380.40
3	25.84	413220.01	2207379.94
4	0.58	413220.74	2207354.11
5	22.12	413220.7564	2207353.5305
1			

Информация об изменяемом земельном участке  
с кадастровым номером 61:46:0011401:690  
(<https://kadastrmap.ru>)

Фрагмент плана кадастрового квартала (<http://pkk5.gosreestr.ru>)

Условные обозначения



Изменяемый земельный участок  
кадастровый номер: 61:46:0011401:690;  
площадь 601 кв.м (уточнённая 600,7 кв.м);  
разрешённое использование по документу – для эксплуатации  
индивидуального жилого дома



Присоединяемый земельный участок из земель муниципальной собственности,  
площадью 6,4 кв.м



Границы вновь образуемого земельного участка, площадью 607,1 кв.м.;  
разрешённое использование в соответствии с ПЗЗ – объекты индивидуального  
жилищного строительства.

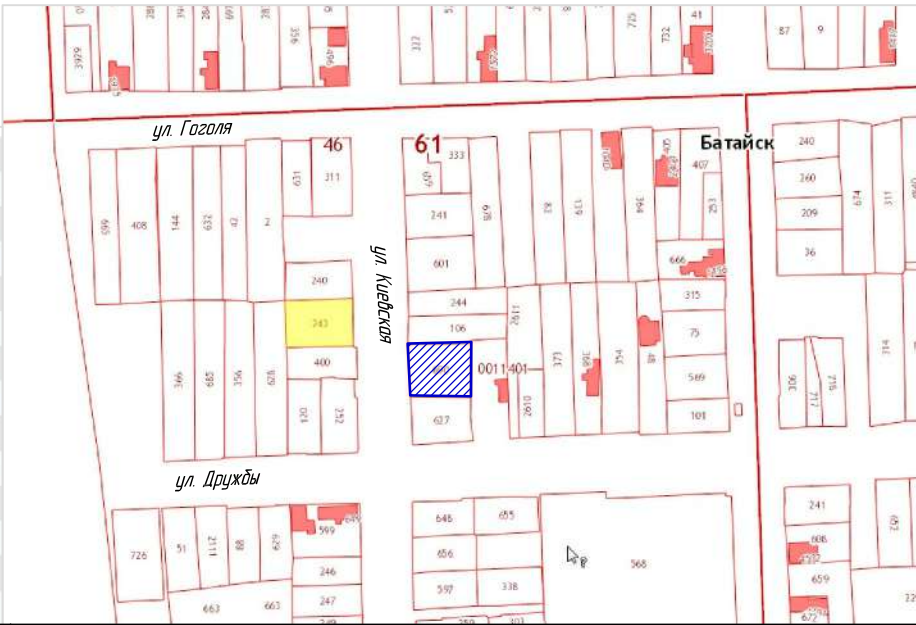
1°

Номера характерных точек вновь образуемого земельного участка

11

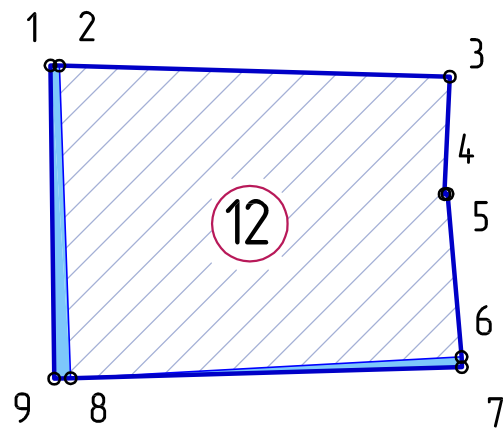
Порядковый номер вновь образуемого земельного участка

Тип:	Земли населенных пунктов
Кадастровый номер:	61:46:0011401:690
Кадастровый квартал:	61:46:11401
Статус:	Ранее учтенный
Наименование:	участок
Адрес:	г Батайск, ул Киевская, д. 76
Кадастровая стоимость:	1 639 588 руб
Общая площадь:	601 кв.м.
Дата постановки на учет:	07.05.2007
Дата изменения сведений в ГКН:	28.12.2014
Дата выгрузки сведений из ГКН:	22.07.2016
Код назначения:	142001010000
Наименование назначения:	для индивидуальной жилой застройки
Назначение по документу:	Для эксплуатации индивидуального жилого дома



						45-2018-ПМ
						Проект межевания территории в кадастровом квартале 61:46:0011401 по ул. Киевской, в границах от ул.Гоголя до ул.Дружбы
Изм.	Кол.уч.	Лист	док.	Подп.	Дата	
						Проект межевания территории
Начальник ОП	Каланчина Т.Е.					Страница
Разработал	Каланчина Д.Н.					Лист
Проверил	Каланчина Т.Е.					Листов
						П
						14
						Муниципальное предприятие "Архитектурно-планировочное бюро" г.Батайска

Чертёж межевания территории  
с обозначением границ вновь образуемого земельного участка №12




Каталог координат характерных точек вновь образуемого ЗУ №12


Номера точек	Описание	X – координаты	Y – координаты
1	2	3	4
1	0.58	413220.7564	2207353.5305
2	25.84	413220.74	2207354.11
3	7.78	413220.01	2207379.94
4	0.20	413212.24	2207379.59
5	10.82	413212.26	2207379.79
6	0.68	413201.48	2207380.72
7	25.89	413200.7989	2207380.7392
8	1.09	413200.07	2207354.86
9	20.72	413200.0394	2207353.7745
1			


Информация об изменяемом земельном участке  
с кадастровым номером 61:46:0011401:627  
(<https://kadastrmap.ru>)

Фрагмент плана кадастрового квартала (<http://pkk5.rosreestr.ru>)

Условные обозначения

- 

Изменяемый земельный участок  
кадастровый номер: 61:46:0011401:627;  
площадь 502 кв.м (уточнённая 501,6 кв.м);  
разрешённое использование по документу – для размещения объектов  
индивидуального жилищного строительства
- 

Присоединяемые земельные участки из земель муниципальной собственности,  
площадью 17,2 кв.м; 8,8 кв.м.
- 

Границы вновь образуемого земельного участка, площадью 527,7 кв.м;  
разрешённое использование в соответствии с ПЗЗ – объекты индивидуального  
жилищного строительства.
- 1°

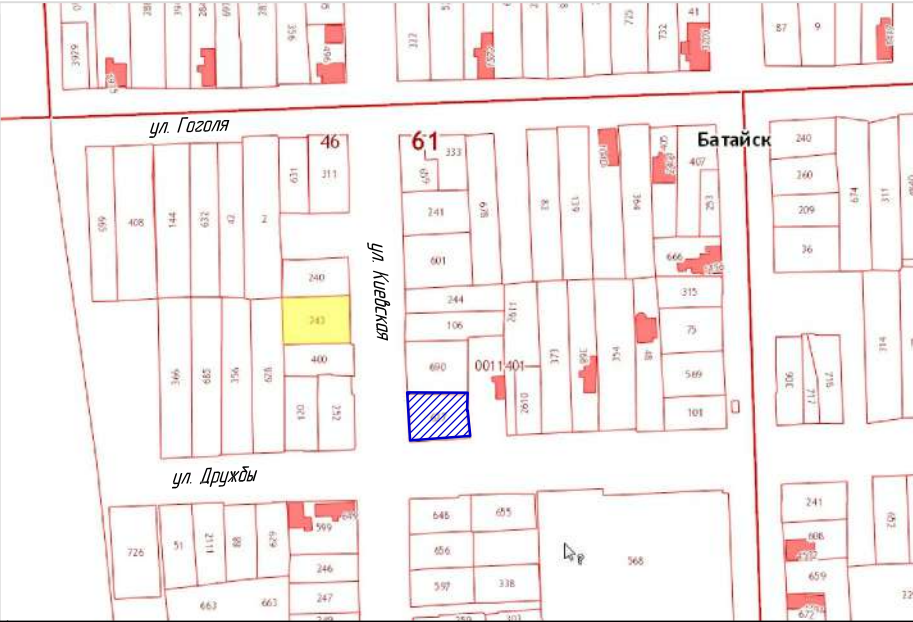
—

Номера характерных точек вновь образуемого земельного участка
- 12

—

Порядковый номер вновь образуемого земельного участка

Тип:	Земли населенных пунктов
Кадастровый номер:	61:46:0011401:627
Кадастровый квартал:	61:46:11401
Статус:	Ранее учтенный
Наименование:	участок
Адрес:	г. Батайск, ул. Дружбы, д. 19
Кадастровая стоимость:	1 296 887 руб.
Общая площадь:	502 кв. м.
Кадастровый инженер:	МП "БТИ" г. Батайск, ул. Энгельса, №211
ИНН кадастрового инженера:	0000000000
Дата постановки на учет:	09.12.2005
Дата изменения сведений в ГКН:	28.12.2014
Дата выгрузки сведений из ГКН:	20.12.2014
Код назначения:	142001010000
Наименование назначения:	Для индивидуальной жилой застройки
Назначение по документу:	Для размещения объектов индивидуального жилищного строительства





						45-2018-ПМ			
						Проект межевания территории в кадастровом кбартале 61:46:0011401 по ул. Киевской, в границах от ул.Гаголя до ул.Дружбы			
Изм.	Кол.уч.	Лист	док.	Подп.	Дата	Проект межевания территории	Стадия	Лист	Листов
Начальник ОП		Каланчина Т.Е.					П	15	
Разработал		Каланчина Д.Н.							
Проверил		Каланчина Т.Е.				Чертёж межевания территории с обозначением границ вновь образуемого земельного участка №12		Муниципальное предприятие "Архитектурно-планировочное бюро" г.Батайска	

Чертёж межевания территории  
с обозначением границ образуемого земельного участка №13



Каталог координат характерных точек образуемого ЗУ №13

Номера точек	Описание	X – координаты	Y – координаты
1	2	3	4
1	21.97	413331.8834	2207330.2525
2	132.61	413332.6422	2207352.2127
3	21.88	413200.0394	2207353.7745
4	134.63	413197.2648	2207332.0740
1			

Условные обозначения




Граница образуемого земельного участка с видом разрешённого использования "Линейные объекты – улично-дорожная сеть, инженерные сети", площадью 2919.75 кв.м

1°

Номера характерных точек образуемого земельного участка

13

Порядковый номер образуемого земельного участка

						45-2018-ПМ			
						Проект межевания территории в кадастровом квартале 61:46:00114:01 по ул. Киевской, в границах от ул.Гоголя до ул.Дружбы			
Изм.	Кол.уч.	Лист	док.	Подп.	Дата	Проект межевания территории	Стадия	Лист	Листов
Начальник ОП	Каланчина Т.Е.						П	16	
Разработал	Каланчина Д.Н.								
Проверил	Каланчина Т.Е.								
						Чертеж межевания территории с обозначением границ образуемого земельного участка №13	 Муниципальное предприятие "Архитектурно-планировочное бюро" г.Батайска		