

УТВЕРЖДАЮ

Врио директора Департамента
авиационной промышленности
Минпромторга России

 Д.А. Лысогорский

« 18 » 12 2018 г.

Решение
об установлении приаэродромной территории
аэродрома экспериментальной авиации

«Ростов-на-Дону «Северный»

(наименование аэродрома)

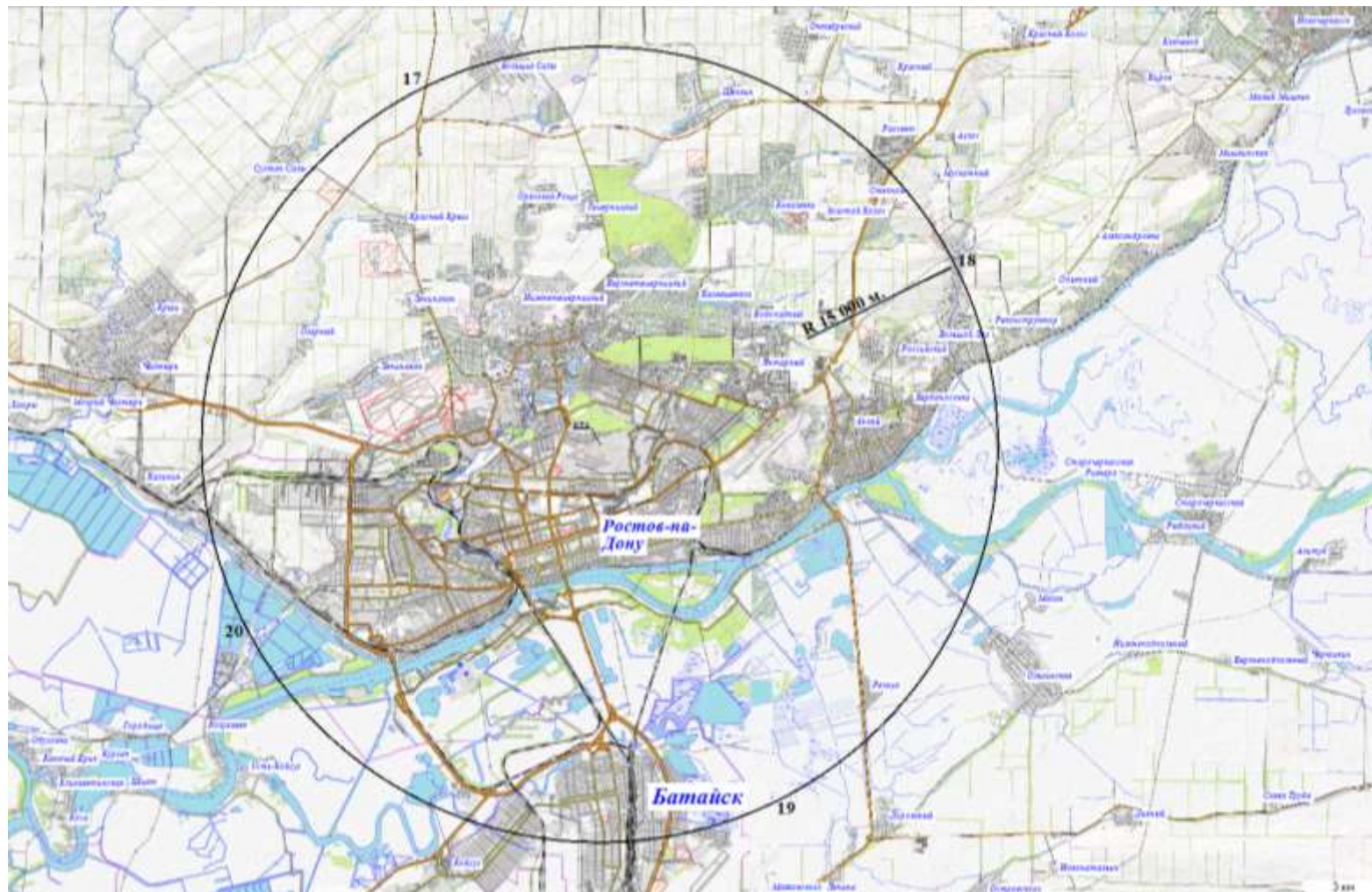
Оглавление

Приаэродромная территория аэродрома Ростов-на-Дону «Северный»	3
Раздел 1 (<i>подзона №1</i>).....	6
Раздел 2 (<i>подзона №2</i>).....	11
Раздел 3 (<i>подзона №3</i>).....	19
Раздел 4 (<i>подзона №4</i>).....	61
Раздел 5 (<i>подзона №5</i>).....	62
Раздел 6 (<i>подзона №6</i>).....	74
Раздел 7 (<i>подзона №7</i>).....	112
Пояснительная записка	119

Приаэродромная территория аэродрома Ростов-на-Дону «Северный»

Карта (схема) границ приаэродромной территории аэродрома экспериментальной авиации Ростов-на-Дону «Северный».

Схема №1



Приаэродромная территория – прилегающий к аэродрому участок земной или водной поверхности, в пределах которого (в целях обеспечения безопасности полетов и исключения вредного воздействия на здоровье людей и деятельности организаций) устанавливается зона с особыми условиями использования территории (постановление Правительства Российской Федерации от 11.03.2010 №138 «Об утверждении Федеральных правил использования воздушного пространства Российской Федерации» в редакции от 13.06.2018).

Названия населенных пунктов, находящихся в границах приаэродромной территории.

Таблица №1

Субъект РФ	Район	Тип	Населенный пункт
Ростовская область	Аксайский район	город	Аксай
Ростовская область		город	Батайск
Ростовская область	Аксайский район	поселок	Берданосовка
Ростовская область	Мясниковский район	село	Большие Салы
Ростовская область	Аксайский район	хутор	Большой Лог
Ростовская область	Аксайский район	поселок	Верхнетемерницкий
Ростовская область	Аксайский район	поселок	Водопадный
Ростовская область	Аксайский район	поселок	Золотой Колос
Ростовская область	Аксайский район	хутор	Камышеваха
Ростовская область	Аксайский район	поселок	Ковалевка
Ростовская область	Мясниковский район	хутор	Красный Крым
Ростовская область	Мясниковский район	хутор	Ленинаван
Ростовская область	Мясниковский район	хутор	Ленинакан
Ростовская область	Аксайский район	хутор	Нижнетемерницкий
Ростовская область	Аксайский район	поселок	Ореховая Роша
Ростовская область	Мясниковский район	поселок	Озерный
Ростовская область	Аксайский район	поселок	Рассвет
Ростовская область	Аксайский район	поселок	Российский
Ростовская область		город	Ростов-на-Дону
Ростовская область	Аксайский район	поселок	Степной
Ростовская область	Аксайский район	поселок	Темерницкий
Ростовская область	Аксайский район	поселок	Щепкин
Ростовская область	Аксайский район	поселок	Янтарный

Внешние границы приаэродромной территории.

Система координат: ГСК-2011, МСК-61.

Таблица №2

№ точек на схеме	МСК-61		ГСК-2011		Ограничения по видам размещаемых объектов
	X	Y	с.ш.	в.д.	
КТА	426048,13	2205876,92	47°15'39.65"	039°44'17.15"	В зависимости от местоположения объекта
Дуга окружности R=15000 с центром в КТА					
17	439442,01	2199121,07	47°22'49.62"	039°38'44.96"	
Дуга окружности R=15000 с центром в КТА					
18	432803,89	2219270,22	47°19'24.80"	039°54'49.69"	
Дуга окружности R=15000 с центром в КТА					
19	412654,93	2212633,26	47°08'29.41"	039°49'47.86"	

Дуга окружности R=15000 с центром в КТА					
20	419291,70	2192483,14	47°11'53.52"	039°33'46.10"	

Перечень муниципальных образований Ростовской области, в границах территорий которых полностью или частично расположена приаэродромная территория.

Таблица №3

Субъект РФ	Округ, район	Муниципальное образование
Ростовская область	городской округ город Ростов-на-Дону	-----
Ростовская область	городской округ город Батайск	-----
Ростовская область	Аксайский муниципальный район	город Аксай
Ростовская область	Аксайский муниципальный район	поселок Берданосовка
Ростовская область	Аксайский муниципальный район	Большелогское сельское поселение
Ростовская область	Аксайский муниципальный район	Мишкинское сельское поселение
Ростовская область	Аксайский муниципальный район	Рассветовское сельское поселение
Ростовская область	Аксайский муниципальный район	Щепкинское сельское поселение
Ростовская область	Мясниковский муниципальный район	Большесальское сельское поселение
Ростовская область	Мясниковский муниципальный район	Краснокрымское сельское поселение

Федеральным органом исполнительной власти, уполномоченным на осуществление функций, предусмотренных частями 1 и 2 статьи Федерального закона «О внесении изменений в отдельные законодательные акты Российской Федерации в части совершенствования порядка установления и использования приаэродромной территории и санитарно-защитной зоны» от 01.07.2017 №135-ФЗ в отношении аэродромов экспериментальной авиации, является Министерство промышленности и торговли Российской Федерации.

Раздел 1 (подзона №1).

Подзона №1 решения об установлении границ приаэродромной территории аэродрома Ростов-на-Дону «Северный».

1.1. Карта (схема) подзоны №1 решения об установлении границ приаэродромной территории аэродрома Ростов-на-Дону «Северный».

Схема №2

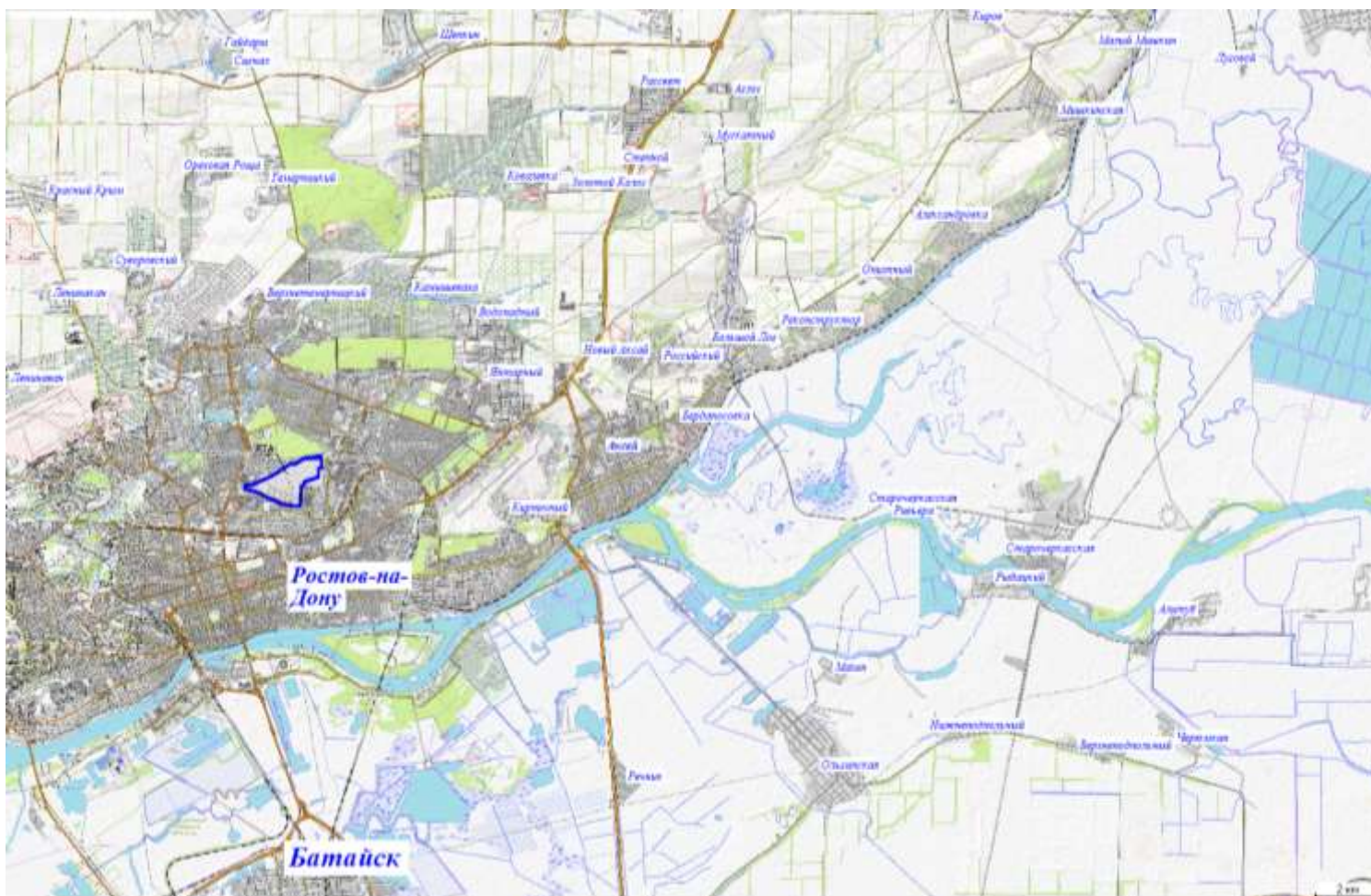
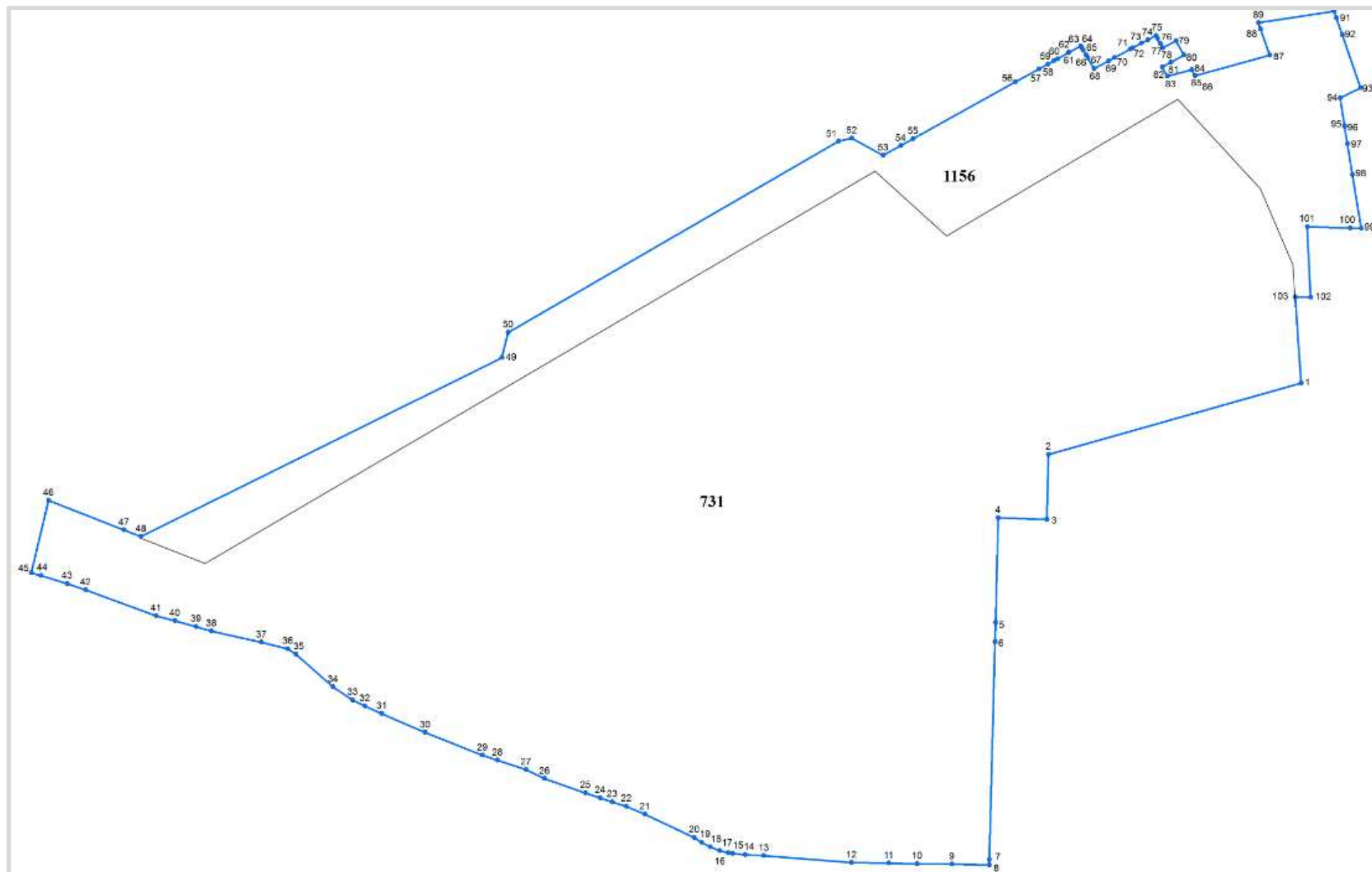


Схема №3



1.2. Текстовое описание карты (схемы) подзоны №1 решения об установлении границ приаэродромной территории аэродрома Ростов-на-Дону «Северный».

Первая подзона, в которой запрещается размещать объекты, не предназначенные для организации обслуживания воздушного движения и воздушных перевозок, обеспечения взлета, посадки, руления и стоянки воздушных судов.

1.3. Названия населенных пунктов в границах подзоны №1.

Таблица №4

Субъект РФ	Район	Тип	Населенный пункт
Ростовская область	городской округ город Ростов-на-Дону	город	Ростов-на-Дону

2. Координатное описание границ подзоны №1

Система координат: ГСК-2011, МСК-61.

2.1. Внешние границы подзоны №1.

Таблица №5

№ точек на схеме	МСК-61		ГСК-2011		Ограничения по видам размещаемых объектов
	X	Y	с.ш.	в.д.	
1	425930,97	2206824,62	47°15'36,08"	039°45'02,86"	Запрещается размещать объекты, не предназначенные для организации и обслуживания воздушного движения и воздушных перевозок, обеспечения взлета, посадки, руления и стоянки воздушных судов
2	425804,94	2206382,24	47°15'31,77"	039°44'41,92"	
3	425690,59	2206379,49	47°15'28,07"	039°44'41,87"	
4	425692,89	2206294,18	47°15'28,10"	039°44'37,82"	
5	425508,32	2206289,49	47°15'22,12"	039°44'37,73"	
6	425474,22	2206288,62	47°15'21,01"	039°44'37,72"	
7	425090,18	2206278,85	47°15'08,58"	039°44'37,54"	
8	425080,65	2206278,61	47°15'08,27"	039°44'37,54"	
9	425082,32	2206212,90	47°15'08,29"	039°44'34,41"	
10	425082,92	2206152,19	47°15'08,28"	039°44'31,53"	
11	425083,77	2206102,71	47°15'08,28"	039°44'29,17"	
12	425084,82	2206037,12	47°15'08,28"	039°44'26,06"	
13	425097,05	2205883,49	47°15'08,60"	039°44'18,74"	
14	425099,08	2205850,83	47°15'08,64"	039°44'17,19"	
15	425101,16	2205829,24	47°15'08,70"	039°44'16,16"	
16	425101,88	2205821,12	47°15'08,72"	039°44'15,77"	
17	425105,86	2205806,70	47°15'08,84"	039°44'15,08"	
18	425112,37	2205789,93	47°15'09,04"	039°44'14,28"	
19	425120,98	2205774,64	47°15'09,31"	039°44'13,55"	
20	425129,26	2205761,99	47°15'09,58"	039°44'12,94"	
21	425170,39	2205675,33	47°15'10,86"	039°44'08,79"	
22	425184,35	2205642,78	47°15'11,30"	039°44'07,23"	
23	425192,06	2205618,34	47°15'11,53"	039°44'06,06"	
24	425199,11	2205597,45	47°15'11,75"	039°44'05,06"	

25	425207,94	2205571,29	47°15'12,02"	039°44'03,81"
26	425232,93	2205500,14	47°15'12,79"	039°44'00,41"
27	425249,06	2205467,77	47°15'13,30"	039°43'58,86"
28	425265,41	2205417,44	47°15'13,81"	039°43'56,45"
29	425274,20	2205391,00	47°15'14,08"	039°43'55,19"
30	425314,32	2205290,84	47°15'15,32"	039°43'50,40"
31	425347,80	2205214,82	47°15'16,37"	039°43'46,75"
32	425361,25	2205185,32	47°15'16,79"	039°43'45,34"
33	425371,94	2205163,49	47°15'17,12"	039°43'44,30"
34	425394,84	2205129,85	47°15'17,85"	039°43'42,68"
35	425452,38	2205064,52	47°15'19,67"	039°43'39,53"
36	425462,26	2205050,25	47°15'19,99"	039°43'38,84"
37	425473,31	2205004,29	47°15'20,32"	039°43'36,65"
38	425493,36	2204916,86	47°15'20,92"	039°43'32,48"
39	425501,29	2204889,60	47°15'21,16"	039°43'31,17"
40	425511,43	2204852,98	47°15'21,47"	039°43'29,42"
41	425520,28	2204819,80	47°15'21,74"	039°43'27,84"
42	425566,02	2204696,80	47°15'23,16"	039°43'21,96"
43	425577,09	2204664,32	47°15'23,50"	039°43'20,40"
44	425591,41	2204618,73	47°15'23,94"	039°43'18,22"
45	425595,75	2204601,42	47°15'24,07"	039°43'17,40"
46	425723,86	2204631,61	47°15'28,23"	039°43'18,74"
47	425671,54	2204763,56	47°15'26,61"	039°43'25,05"
48	425659,91	2204793,17	47°15'26,25"	039°43'26,47"
49	425975,23	2205424,89	47°15'36,79"	039°43'56,27"
50	426020,01	2205436,09	47°15'38,24"	039°43'56,76"
51	426357,23	2206014,22	47°15'49,46"	039°44'24,00"
52	426362,62	2206037,33	47°15'49,65"	039°44'25,09"
53	426332,32	2206092,57	47°15'48,69"	039°44'27,74"
54	426349,43	2206123,19	47°15'49,26"	039°44'29,19"
55	426361,40	2206144,62	47°15'49,66"	039°44'30,20"
56	426461,55	2206323,88	47°15'53,00"	039°44'38,65"
57	426484,54	2206365,02	47°15'53,76"	039°44'40,59"
58	426493,33	2206380,85	47°15'54,05"	039°44'41,33"
59	426499,15	2206391,34	47°15'54,25"	039°44'41,83"
60	426502,69	2206397,72	47°15'54,37"	039°44'42,13"
61	426513,30	2206416,85	47°15'54,72"	039°44'43,03"
62	426513,81	2206417,76	47°15'54,74"	039°44'43,07"
63	426525,22	2206438,32	47°15'55,12"	039°44'44,04"
64	426522,72	2206439,81	47°15'55,04"	039°44'44,12"
65	426518,06	2206442,57	47°15'54,89"	039°44'44,25"
66	426508,86	2206448,03	47°15'54,59"	039°44'44,52"
67	426504,31	2206450,72	47°15'54,45"	039°44'44,65"
68	426485,35	2206461,96	47°15'53,84"	039°44'45,20"
69	426498,92	2206487,03	47°15'54,29"	039°44'46,38"
70	426504,63	2206497,59	47°15'54,48"	039°44'46,88"
71	426519,51	2206525,10	47°15'54,98"	039°44'48,17"

72	426522,03	2206529,75	47°15'55,06"	039°44'48,39"
73	426530,33	2206545,08	47°15'55,34"	039°44'49,12"
74	426536,03	2206555,64	47°15'55,53"	039°44'49,61"
75	426543,87	2206570,12	47°15'55,79"	039°44'50,30"
76	426539,05	2206572,73	47°15'55,63"	039°44' 50,42"
77	426529,72	2206577,78	47°15'55,34"	039°44'50,67"
78	426521,90	2206582,01	47°15'55,08"	039°44'50,88"
79	426534,53	2206605,35	47°15'55,05"	039°44'51,98"
80	426508,92	2206619,22	47°15'54,68"	039°44'52,66"
81	426496,27	2206595,88	47°15'54,26"	039°44'51,56"
82	426488,44	2206581,39	47°15'54,00"	039°44'50,87"
83	426472,02	2206590,27	47°15'53,47"	039°44'51,31"
84	426483,39	2206633,04	47°15'53,86"	039°44' 53,34"
85	426472,92	2206638,56	47°15'53,52"	039°44'53,61"
86	426472,95	2206638,67	47°15'53,53"	039°44'53,61"
87	426509,31	2206769,23	47°15'54,77"	039°44'59,79"
88	426554,91	2206753,49	47°15'56,24"	039°44'59,01"
89	426566,27	2206749,57	47°15'56,61"	039°44'58,82"
90	426586,73	2206882,12	47°15'57,33"	039°45'05,10"
91	426574,72	2206886,21	47°15'56,95"	039°45'05,31"
92	426544,74	2206896,46	47°15'55,98"	039°45'05,82"
93	426451,39	2206928,33	47°15'52,98"	039°45'07,40"
94	426433,87	2206892,49	47°15'52,39"	039°45'05,71"
95	426384,22	2206900,47	47°15'50,79"	039°45'06,13"
96	426383,30	2206900,61	47°15'50,76"	039°45'06,13"
97	426352,62	2206905,56	47°15'49,77"	039°45'06,39"
98	426298,43	2206914,28	47°15'48,02"	039°45'06,85"
99	426204,00	2206929,51	47°15'44,97"	039°45'07,64"
100	426204,56	2206910,05	47°15'44,98"	039°45'06,72"
101	426206,69	2206835,09	47°15'45,01"	039°45'03,15"
102	426082,33	2206840,86	47°15'40,99"	039°45'03,52"
103	426082,83	2206814,21	47°15'40,99"	039°45'02,25"

2.2. Перечень муниципальных образований Ростовской области, в границах территорий которых полностью или частично расположена подзона №1.

Таблица №6

Субъект РФ	Округ, район	Муниципальное образование
Ростовская область	Городской округ город Ростов-на-Дону	-----

3. Кадастровые номера земельных участков в границах подзоны №1.
 КН_61:44:0011001:731 КН_61:44:0011001:1156

Раздел 2 (подзона №2).

Подзона №2 решения об установлении границ приаэродромной территории аэродрома Ростов-на-Дону «Северный».

1.1. Карта (схема) подзоны №2 решения об установлении границ приаэродромной территории аэродрома Ростов-на-Дону «Северный».

Схема №4

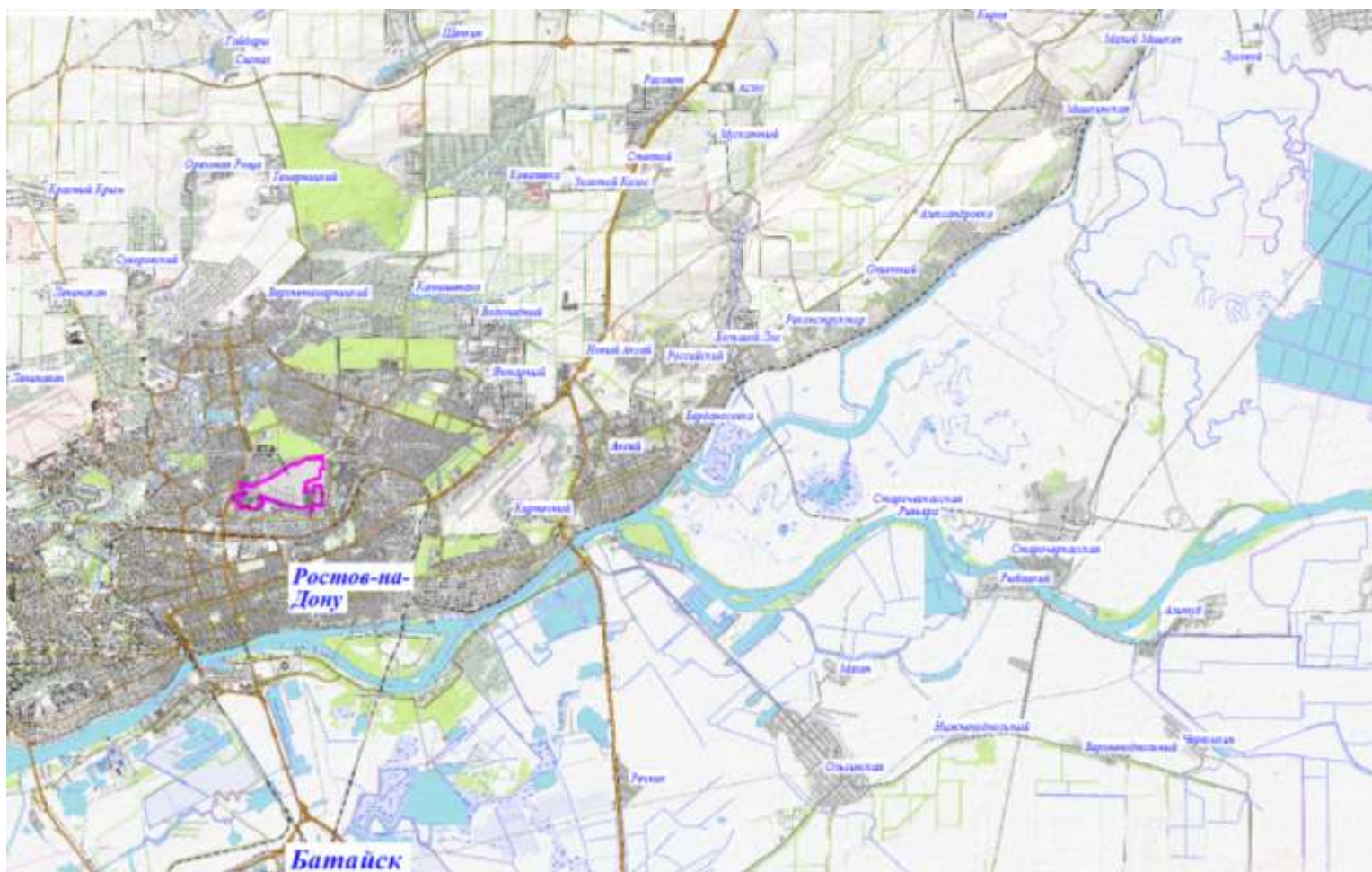
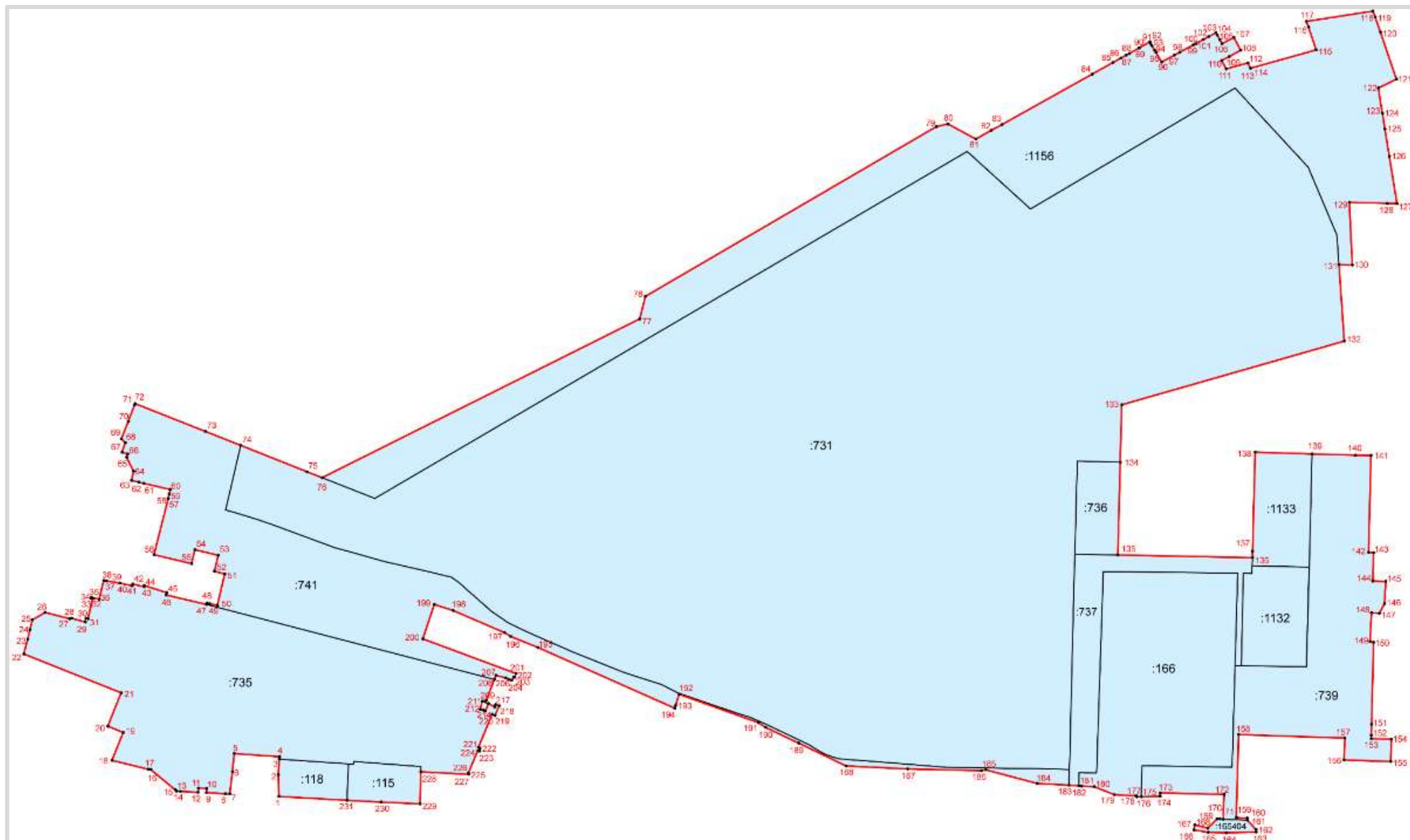


Схема №5



1.2. Текстовое описание карты (схемы) подзоны №2 решения об установлении границ приаэродромной территории аэродрома Ростов-на-Дону «Северный».

Вторая подзона, в которой запрещается размещать объекты, не предназначенные для обслуживания пассажиров и обработки багажа, грузов и почты, обслуживания воздушных судов, хранения авиационного топлива и заправки воздушных судов, обеспечения энергоснабжения, а также объекты, не относящиеся к инфраструктуре аэродрома.

1.3. Названия населенных пунктов в границах подзоны №2.

Таблица №7

Субъект РФ	Район	Тип	Населенный пункт
Ростовская область	городской округ город Ростов-на-Дону	город	Ростов-на-Дону

2. Координатное описание границ подзоны №2

Система координат: ГСК-2001, МСК-61.

2.1. Внешние границы подзоны №2.

Таблица №8

№ точек на схеме	МСК-61		ГСК-2011		Ограничения по видам размещаемых объектов
	Х	У	с.ш.	в.д.	
1	425026,85	2204707,28	47°15'05,71"	039°43'22,87"	Запрещается размещать объекты, не предназначенные для обслуживания пассажиров и обработки багажа, грузов и почты, обслуживания воздушных судов, хранения авиационного топлива и заправки воздушных судов, обеспечения энергоснабжения, а также объекты, не относящиеся к инфраструктуре аэродрома
2	425070,43	2204706,26	47°15'07,12"	039°43'22,79"	
3	425100,93	2204708,30	47°15'08,11"	039°43'22,86"	
4	425105,96	2204708,64	47°15'08,27"	039°43'22,87"	
5	425111,99	2204618,33	47°15'08,42"	039°43'18,57"	
6	425076,29	2204615,10	47°15'07,26"	039°43'18,45"	
7	425031,93	2204609,76	47°15'05,82"	039°43'18,23"	
8	425032,38	2204600,91	47°15'05,84"	039°43'17,81"	
9	425034,35	2204563,17	47°15'05,88"	039°43'16,01"	
10	425042,89	2204563,74	47°15'06,16"	039°43'16,03"	
11	425043,66	2204547,47	47°15'06,17"	039°43'15,26"	
12	425035,19	2204546,93	47°15'05,90"	039°43'15,24"	
13	425037,05	2204511,22	47°15'05,94"	039°43'13,54"	
14	425037,44	2204504,09	47°15'05,95"	039°43'13,20"	
15	425040,51	2204501,05	47°15'06,04"	039°43'13,05"	
16	425080,61	2204452,64	47°15'07,32"	039°43'10,72"	
17	425081,29	2204447,31	47°15'07,34"	039°43'10,47"	
18	425098,42	2204375,41	47°15'07,86"	039°43'07,04"	
19	425154,21	2204397,79	47°15'09,67"	039°43'08,06"	
20	425166,44	2204367,14	47°15'10,05"	039°43'06,59"	
21	425232,86	2204393,73	47°15'12,21"	039°43'07,80"	
22	425309,67	2204200,18	47°15'14,60"	039°42'58,54"	
23	425338,84	2204207,67	47°15'15,55"	039°42'58,87"	

24	425358,12	2204212,62	47°15'16,17"	039°42'59,09"
25	425377,83	2204217,54	47°15'16,82"	039°42'59,31"
26	425392,36	2204242,34	47°15'17,30"	039°43'00,48"
27	425380,02	2204291,69	47°15'16,93"	039°43'02,84"
28	425380,42	2204295,62	47°15'16,94"	039°43'03,03"
29	425373,62	2204322,41	47°15'16,74"	039°43'04,30"
30	425380,62	2204324,11	47°15'16,96"	039°43'04,38"
31	425379,72	2204328,08	47°15'16,94"	039°43'04,57"
32	425420,04	2204337,13	47°15'18,24"	039°43'04,97"
33	425420,74	2204333,92	47°15'18,27"	039°43'04,81"
34	425421,35	2204334,07	47°15'18,29"	039°43'04,82"
35	425422,22	2204334,26	47°15'18,32"	039°43'04,83"
36	425418,57	2204350,31	47°15'18,21"	039°43'05,60"
37	425455,80	2204359,30	47°15'19,41"	039°43'06,00"
38	425455,07	2204364,13	47°15'19,39"	039°43'06,23"
39	425450,68	2204391,23	47°15'19,27"	039°43'07,51"
40	425450,42	2204391,67	47°15'19,26"	039°43'07,54"
41	425445,26	2204415,80	47°15'19,11"	039°43'08,69"
42	425449,04	2204416,71	47°15'19,23"	039°43'08,73"
43	425443,47	2204439,44	47°15'19,06"	039°43'09,81"
44	425445,75	2204440,00	47°15'19,13"	039°43'09,84"
45	425431,76	2204484,48	47°15'18,70"	039°43'11,96"
46	425426,89	2204483,21	47°15'18,54"	039°43'11,91"
47	425408,25	2204563,86	47°15'17,98"	039°43'15,76"
48	425411,31	2204564,64	47°15'18,08"	039°43'15,79"
49	425410,01	2204569,57	47°15'18,04"	039°43'16,03"
50	425406,35	2204584,85	47°15'17,93"	039°43'16,76"
51	425468,86	2204599,66	47°15'19,97"	039°43'17,41"
52	425473,87	2204579,36	47°15'20,12"	039°43'16,44"
53	425505,75	2204586,83	47°15'21,15"	039°43'16,77"
54	425516,72	2204540,58	47°15'21,48"	039°43'14,57"
55	425489,56	2204534,03	47°15'20,60"	039°43'14,28"
56	425506,84	2204459,44	47°15'21,12"	039°43'10,71"
57	425618,14	2204487,59	47°15'24,74"	039°43'11,97"
58	425618,31	2204486,54	47°15'24,74"	039°43'11,92"
59	425627,26	2204488,92	47°15'25,03"	039°43'12,03"
60	425636,22	2204491,31	47°15'25,33"	039°43'12,13"
61	425648,60	2204438,73	47°15'25,70"	039°43'09,62"
62	425651,08	2204428,73	47°15'25,77"	039°43'09,15"
63	425654,51	2204414,37	47°15'25,88"	039°43'08,46"
64	425672,95	2204418,54	47°15'26,48"	039°43'08,64"
65	425700,42	2204404,70	47°15'27,36"	039°43'07,96"
66	425706,82	2204407,02	47°15'27,57"	039°43'08,07"
67	425710,81	2204395,71	47°15'27,69"	039°43'07,53"
68	425729,50	2204402,29	47°15'28,30"	039°43'07,83"
69	425737,12	2204394,70	47°15'28,54"	039°43'07,46"
70	425771,99	2204408,18	47°15'29,68"	039°43'08,08"

71	425804,00	2204420,51	47°15'30,72"	039°43'08,64"
72	425807,09	2204421,71	47°15'30,82"	039°43'08,69"
73	425751,66	2204561,50	47°15'29,10"	039°43'15,38"
74	425723,86	2204631,61	47°15'28,23"	039°43'18,74"
75	425671,54	2204763,56	47°15'26,61"	039°43'25,05"
76	425659,91	2204793,17	47°15'26,25"	039°43'26,47"
77	425975,23	2205424,89	47°15'36,79"	039°43'56,27"
78	426020,01	2205436,09	47°15'38,24"	039°43'56,76"
79	426357,23	2206014,22	47°15'49,46"	039°44'24,00"
80	426362,62	2206037,33	47°15'49,65"	039°44'25,09"
81	426332,32	2206092,57	47°15'48,69"	039°44'27,74"
82	426349,43	2206123,19	47°15'49,26"	039°44'29,19"
83	426361,40	2206144,62	47°15'49,66"	039°44'30,20"
84	426461,55	2206323,88	47°15'53,00"	039°44'38,65"
85	426484,54	2206365,02	47°15'53,76"	039°44'40,59"
86	426493,33	2206380,85	47°15'54,05"	039°44'41,33"
87	426499,15	2206391,34	47°15'54,25"	039°44'41,83"
88	426502,69	2206397,72	47°15'54,37"	039°44'42,13"
89	426513,30	2206416,85	47°15'54,72"	039°44'43,03"
90	426513,81	2206417,76	47°15'54,74"	039°44'43,07"
91	426525,22	2206438,32	47°15'55,12"	039°44'44,04"
92	426522,72	2206439,81	47°15'55,04"	039°44'44,12"
93	426518,06	2206442,57	47°15'54,89"	039°44'44,25"
94	426508,86	2206448,03	47°15'54,59"	039°44'44,52"
95	426504,31	2206450,72	47°15'54,45"	039°44'44,65"
96	426485,35	2206461,96	47°15'53,84"	039°44'45,20"
97	426498,92	2206487,03	47°15'54,29"	039°44'46,38"
98	426504,63	2206497,59	47°15'54,48"	039°44'46,88"
99	426519,51	2206525,10	47°15'54,98"	039°44'48,17"
100	426522,03	2206529,75	47°15'55,06"	039°44'48,39"
101	426530,33	2206545,08	47°15'55,34"	039°44'49,12"
102	426536,03	2206555,64	47°15'55,53"	039°44'49,61"
103	426543,87	2206570,12	47°15'55,79"	039°44'50,30"
104	426539,05	2206572,73	47°15'55,63"	039°44'50,42"
105	426529,72	2206577,78	47°15'55,34"	039°44'50,67"
106	426521,90	2206582,01	47°15'55,08"	039°44'50,88"
107	426534,53	2206605,35	47°15'55,50"	039°44'51,98"
108	426508,92	2206619,22	47°15'54,68"	039°44'52,66"
109	426496,27	2206595,88	47°15'54,26"	039°44'51,56"
110	426488,44	2206581,39	47°15'54,00"	039°44'50,87"
111	426472,02	2206590,27	47°15'53,47"	039°44'51,31"
112	426483,39	2206633,04	47°15'53,86"	039°44'53,34"
113	426472,92	2206638,56	47°15'53,52"	039°44'53,61"
114	426472,95	2206638,67	47°15'53,53"	039°44'53,61"
115	426509,31	2206769,23	47°15'54,77"	039°44'59,79"
116	426554,91	2206753,49	47°15'56,24"	039°44'59,01"
117	426566,27	2206749,57	47°15'56,61"	039°44'58,82"

118	426586,73	2206882,12	47°15'57,33"	039°45'05,10"
119	426574,72	2206886,21	47°15'56,95"	039°45'05,31"
120	426544,74	2206896,46	47°15'55,98"	039°45'05,82"
121	426451,39	2206928,33	47°15'52,98"	039°45'07,40"
122	426433,87	2206892,49	47°15'52,39"	039°45'05,71"
123	426384,22	2206900,47	47°15'50,79"	039°45'06,13"
124	426383,30	2206900,61	47°15'50,76"	039°45'06,13"
125	426352,62	2206905,56	47°15'49,77"	039°45'06,39"
126	426298,43	2206914,28	47°15'48,02"	039°45'06,85"
127	426204,00	2206929,51	47°15'44,97"	039°45'07,64"
128	426204,56	2206910,05	47°15'44,98"	039°45'06,72"
129	426206,69	2206835,09	47°15'45,01"	039°45'03,15"
130	426082,33	2206840,86	47°15'40,99"	039°45'03,52"
131	426082,83	2206814,21	47°15'40,99"	039°45'02,25"
132	425930,97	2206824,62	47°15'36,08"	039°45'02,86"
133	425804,94	2206382,24	47°15'31,77"	039°44'41,92"
134	425690,59	2206379,49	47°15'28,07"	039°44'41,87"
135	425506,61	2206375,02	47°15'22,11"	039°44'41,80"
136	425501,28	2206642,32	47°15'22,07"	039°44'54,52"
137	425514,08	2206642,65	47°15'22,49"	039°44'54,52"
138	425710,38	2206647,66	47°15'28,84"	039°44'54,61"
139	425707,23	2206760,57	47°15'28,80"	039°44'59,99"
140	425704,82	2206846,76	47°15'28,77"	039°45'04,08"
141	425703,95	2206877,94	47°15'28,75"	039°45'05,57"
142	425511,61	2206873,02	47°15'22,53"	039°45'05,48"
143	425511,35	2206882,98	47°15'22,52"	039°45'05,95"
144	425454,76	2206881,45	47°15'20,69"	039°45'05,92"
145	425454,07	2206907,56	47°15'20,68"	039°45'07,16"
146	425409,81	2206905,09	47°15'19,25"	039°45'07,08"
147	425390,68	2206894,59	47°15'18,62"	039°45'06,60"
148	425391,51	2206878,84	47°15'18,64"	039°45'05,85"
149	425334,53	2206876,33	47°15'16,79"	039°45'05,77"
150	425332,70	2206883,31	47°15'16,74"	039°45'06,10"
151	425170,40	2206879,00	47°15'11,48"	039°45'06,02"
152	425148,86	2206878,43	47°15'10,79"	039°45'06,01"
153	425141,48	2206878,23	47°15'10,54"	039°45'06,00"
154	425140,34	2206918,48	47°15'10,53"	039°45'07,92"
155	425096,56	2206917,15	47°15'09,11"	039°45'07,89"
156	425099,37	2206824,05	47°15'09,15"	039°45'03,46"
157	425142,99	2206825,83	47°15'10,57"	039°45'03,51"
158	425149,80	2206614,63	47°15'10,68"	039°44'53,46"
159	424985,38	2206609,90	47°15'05,35"	039°44'53,36"
160	424983,88	2206631,75	47°15'05,32"	039°44'54,40"
161	424980,02	2206632,22	47°15'05,19"	039°44'54,43"
162	424960,94	2206649,63	47°15'04,58"	039°44'55,27"
163	424956,15	2206649,71	47°15'04,43"	039°44'55,28"
164	424954,27	2206590,68	47°15'04,34"	039°44'52,47"

165	424955,82	2206554,00	47°15'04,37"	039°44'50,73"
166	424960,22	2206526,20	47°15'04,50"	039°44'49,40"
167	424970,35	2206527,81	47°15'04,82"	039°44'49,47"
168	424963,79	2206553,48	47°15'04,63"	039°44'50,70"
169	424982,28	2206571,70	47°15'05,23"	039°44'51,55"
170	424982,06	2206577,55	47°15'05,23"	039°44'51,83"
171	424981,80	2206584,49	47°15'05,23"	039°44'52,16"
172	425030,95	2206586,24	47°15'06,82"	039°44'52,20"
173	425033,77	2206458,79	47°15'06,84"	039°44'46,14"
174	425027,26	2206458,79	47°15'06,63"	039°44'46,15"
175	425026,58	2206421,58	47°15'06,59"	039°44'44,38"
176	425026,28	2206412,39	47°15'06,58"	039°44'43,94"
177	425027,88	2206412,06	47°15'06,63"	039°44'43,93"
178	425027,96	2206410,13	47°15'06,63"	039°44'43,83"
179	425030,53	2206367,97	47°15'06,69"	039°44'41,83"
180	425046,36	2206327,69	47°15'07,18"	039°44'39,90"
181	425047,76	2206302,73	47°15'07,21"	039°44'38,71"
182	425048,07	2206297,16	47°15'07,22"	039°44'38,45"
183	425049,15	2206277,81	47°15'07,25"	039°44'37,53"
184	425052,70	2206214,29	47°15'07,33"	039°44'34,50"
185	425080,15	2206112,19	47°15'08,17"	039°44'29,63"
186	425077,87	2206103,62	47°15'08,09"	039°44'29,22"
187	425081,60	2205957,01	47°15'08,13"	039°44'22,25"
188	425087,79	2205834,57	47°15'08,27"	039°44'16,42"
189	425132,66	2205740,73	47°15'09,67"	039°44'11,93"
190	425164,00	2205674,97	47°15'10,66"	039°44'08,78"
191	425173,44	2205660,66	47°15'10,95"	039°44'08,09"
192	425229,91	2205502,82	47°15'12,70"	039°44'00,54"
193	425207,70	2205495,71	47°15'11,98"	039°44'00,22"
194	425202,32	2205493,98	47°15'11,80"	039°44'00,14"
195	425322,58	2205222,09	47°15'15,56"	039°43'47,12"
196	425344,74	2205167,92	47°15'16,24"	039°43'44,53"
197	425352,36	2205155,49	47°15'16,48"	039°43'43,93"
198	425396,45	2205053,17	47°15'17,86"	039°43'39,03"
199	425408,40	2205016,36	47°15'18,23"	039°43'37,27"
200	425339,94	2204993,58	47°15'16,00"	039°43'36,24"
201	425270,80	2205178,61	47°15'13,86"	039°43'45,09"
202	425263,50	2205175,88	47°15'13,62"	039°43'44,97"
203	425263,97	2205174,61	47°15'13,63"	039°43'44,91"
204	425257,37	2205170,12	47°15'13,42"	039°43'44,70"
205	425259,49	2205164,14	47°15'13,48"	039°43'44,41"
206	425262,01	2205158,25	47°15'13,56"	039°43'44,13"
207	425267,76	2205138,80	47°15'13,74"	039°43'43,20"
208	425259,39	2205135,55	47°15'13,46"	039°43'43,05"
209	425217,27	2205119,19	47°15'12,09"	039°43'42,31"
210	425214,73	2205118,00	47°15'12,01"	039°43'42,25"
211	425216,33	2205111,59	47°15'12,06"	039°43'41,95"

212	425199,96	2205107,49	47°15'11,52"	039°43'41,76"
213	425198,38	2205113,91	47°15'11,48"	039°43'42,07"
214	425196,90	2205117,94	47°15'11,43"	039°43'42,27"
215	425211,48	2205123,79	47°15'11,91"	039°43'42,53"
216	425204,64	2205136,10	47°15'11,69"	039°43'43,12"
217	425209,54	2205138,08	47°15'11,85"	039°43'43,21"
218	425206,79	2205145,29	47°15'11,76"	039°43'43,56"
219	425187,55	2205136,75	47°15'11,14"	039°43'43,17"
220	425189,95	2205130,86	47°15'11,21"	039°43'42,88"
221	425124,34	2205104,09	47°15'09,08"	039°43'41,66"
222	425123,07	2205107,20	47°15'09,04"	039°43'41,81"
223	425116,64	2205105,59	47°15'08,83"	039°43'41,74"
224	425117,93	2205102,53	47°15'08,87"	039°43'41,59"
225	425073,43	2205083,71	47°15'07,42"	039°43'40,73"
226	425073,02	2205084,67	47°15'07,40"	039°43'40,78"
227	425070,89	2205084,40	47°15'07,33"	039°43'40,77"
228	425075,95	2204989,33	47°15'07,45"	039°43'36,24"
229	425012,39	2204988,31	47°15'05,39"	039°43'36,24"
230	425015,47	2204910,41	47°15'05,45"	039°43'32,54"
231	425019,25	2204842,66	47°15'05,54"	039°43'29,31"

2.2. Перечень муниципальных образований Ростовской области, в границах территорий которых полностью или частично расположена подзона №2.

Таблица №9

Субъект РФ	Округ, район	Муниципальное образование
Ростовская область	Городской округ город Ростов-на-Дону	-----

3. Кадастровые номера земельных участков в границах подзоны №2.

КН_61:44:0011001:115 КН_61:44:0011001:118 КН_61:44:0011001:166
 КН_61:44:0011001:731 КН_61:44:0011001:735 КН_61:44:0011001:736
 КН_61:44:0011001:737 КН_61:44:0011001:739 КН_61:44:0011001:741
 КН_61:44:0011001:1132 КН_61:44:0011001:1133 КН_61:44:0011001:1156
 КН_61:44:0000000:165404.

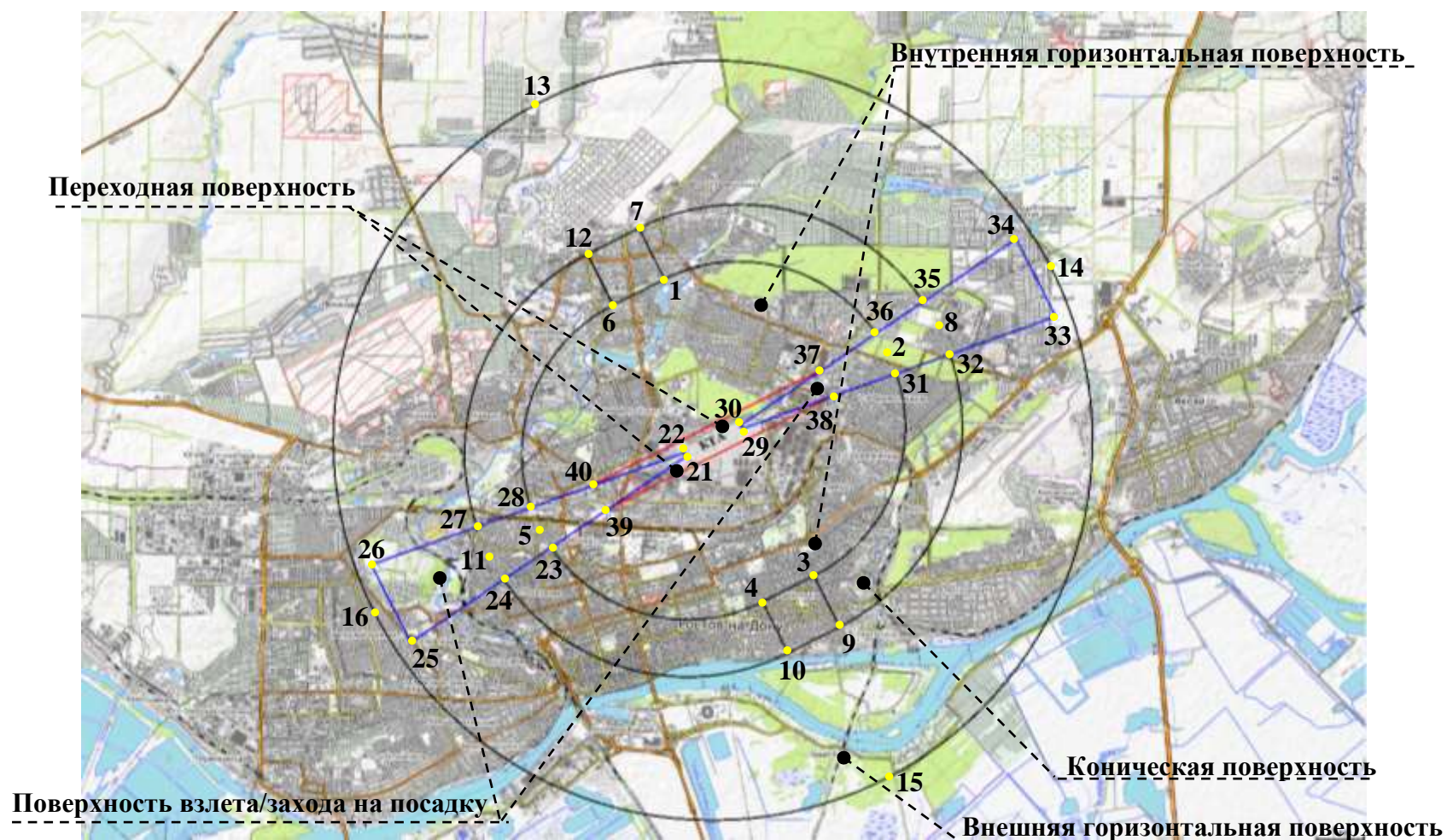
предоставленных для производственной деятельности ПАО «Роствертол», связанной с ремонтом и изготовлением комплектующих изделий и авиационной техники, проведением опытно-конструкторских, экспериментальных, научно-исследовательских работ, а также испытаний авиационной и другой техники.

Раздел 3 (подзона №3).

Подзона №3 решения об установлении границ приаэродромной территории аэродрома Ростов-на-Дону «Северный».

1.1. Карта (схема) подзоны №3 решения об установлении границ приаэродромной территории аэродрома Ростов-на-Дону «Северный».

Схема №6



1.2. Текстовое описание карты (схемы) подзоны №3 решения об установлении границ приаэродромной территории аэродрома Ростов-на-Дону «Северный».

Третья подзона, в которой запрещается размещать объекты, высота которых превышает ограничения, установленные уполномоченным Правительством Российской Федерации федеральным органом исполнительной власти при установлении соответствующей приаэродромной территории.

1.3. Названия населенных пунктов в границах подзоны №3.

Таблица №10

Субъект РФ	Район	Тип	Населенный пункт
Ростовская область	Аксайский район	город	Аксай
Ростовская область	Аксайский район	поселок	Верхнетемерницкий
Ростовская область	Аксайский район	поселок	Водопадный
Ростовская область	Аксайский район	хутор	Камышеваха
Ростовская область	Мясниковский район	хутор	Ленинаван
Ростовская область	Мясниковский район	хутор	Ленинакан
Ростовская область		город	Ростов-на-Дону
Ростовская область	Аксайский район	поселок	Темерницкий
Ростовская область	Аксайский район	поселок	Янтарный

2. Координатное описание границ подзоны №3

Система координат: ГСК-2011, МСК-61.

В границах аэродрома Ростов-на-Дону «Северный» (полосах воздушных подходов) установлены следующие поверхности ограничения препятствий:

- внешняя горизонтальная поверхность;
- коническая поверхность;
- внутренняя горизонтальная поверхность;
- поверхность захода на посадку/поверхность взлета;
- переходные поверхности.

Объекты, возвышающиеся над любой из поверхностей, указанных выше необходимо, насколько это практически возможно, устранять.

2.1. Внешние границы подзоны №3 (полос воздушных подходов)

Таблица №11

№ точек на схеме	МСК-61		ГСК-2011		Ограничения высоты объектов
	Х	У	с.ш.	в.д.	
КТА	426048,13	2205876,92	47°15'39.65"	039°44'17.15"	В зависимости от местоположения объекта
Дуга окружности R=8000 м с центром в КТА					
13	433191,45	2202273,74	47°19'29.00"	039°41'20.17"	
Дуга окружности R=8000 м с центром в КТА					
14	429651,29	2213020,07	47°17'39.85"	039°49'54.32"	
Дуга окружности R=8000 м с центром в КТА					
15	418905,01	2209480,24	47°11'50.22"	039°47'13.71"	
Дуга окружности R=8000 м с центром в КТА					
16	422444,79	2198733,63	47°13'39.17"	039°38'40.41"	

2.2. Внутренние границы подзоны №3 (полос воздушных подходов)

Таблица №12

№ точек на схеме	МСК-61		ГСК-2011		Ограничения высоты объектов
	Х	У	с.ш.	в.д.	Методика расчета ограничения препятствий приведена в Пояснительной записке
КТА	426048,13	2205876,92	47°15'39.65"	039°44'17.15"	
ГВП-06	425774,04	2205350,02	47°15'30.50"	039°43'52.31"	
ГВП-24	426318,98	2206430,33	47°15'48.70"	039°44'43.26"	
2.2.1. Внешняя горизонтальная поверхность					
Внешняя горизонтальная поверхность (внутренняя граница)					Н _{пр} =Н _{эп} .+110 м
Дуга окружности R=4700 м с центром ГВП-24					
7	430515,65	2204313,46	47°18'03.46"	039°42'59.35"	
8	428435,85	2210626,94	47°16'59.34"	039°48'01.32"	
9	422122,38	2208547,26	47°13'33.92"	039°46'27.03"	
Линия D=1210 м от т. 9 до т. 10					
Дуга окружности R=4700 м с центром ГВП-06					
10	421577,42	2207466,96	47°13'15.73"	039°45'36.10"	
11	423657,08	2201153,35	47°14'19.74"	039°40'34.44"	
12	429970,72	2203233,12	47°17'45.24"	039°42'08.36"	
Внешняя горизонтальная поверхность (внешняя граница)					
Дуга окружности R=8000 м с центром в КТА					
13	433191,45	2202273,74	47°19'29.00"	039°41'20.17"	
Дуга окружности R=8000 м с центром в КТА					
14	429651,29	2213020,07	47°17'39.85"	039°49'54.32"	
Дуга окружности R=8000 м с центром в КТА					
15	418905,01	2209480,24	47°11'50.22"	039°47'13.71"	
Дуга окружности R=8000 м с центром в КТА					
16	422444,79	2198733,63	47°13'39.17"	039°38'40.41"	
2.2.2. Коническая поверхность					
6	428899,22	2203773,60	47°17'10.85"	039°42'34.92"	Н=0,05(Y _п -r)+Н _а +50 м
Линия D=1200 м от т. 6 до т. 12					
12	429970,72	2203233,12	47°17'45.24"	039°42'08.36"	
Линия D=1210 м от т. 12 до т. 7					
7	430515,65	2204313,46	47°18'03.46"	039°42'59.35"	
Линия D=1200 м от т. 7 до т. 1					
1	429444,15	2204853,93	47°17'29.05"	039°43'25.90"	
Линия D=1210 м от т. 1 до т. 6					
Линия D=1200 м от т. 1 до т. 7					Н=0,05(√X²+Y²-r)+Н _а +50 м
1	429444,15	2204853,93	47°17'29.05"	039°43'25.90"	
7	430515,65	2204313,46	47°18'03.46"	039°42'59.35"	
Дуга окружности R=4700 м с центром ГВП-24 от т. 7 до т. 9					
Линия D=1200 м от т. 9 до т. 3					
9	422122,38	2208547,26	47°13'33.92"	039°46'27.03"	
3	423193,84	2208006,76	47°14'08.33"	039°46'00.55"	

Дуга окружности R=3500 м с центром ГВП-24 от т. 3 до т. 1					
3	423193,84	2208006,76	47°14'08.33"	039°46'00.55"	H=0,05(Y _п -r)+Ha+50 м
Линия D=1200 м от т. 3 до т. 9					
9	422122,38	2208547,26	47°13'33.92"	039°46'27.03"	
Линия D=1210 м от т. 9 до т. 10					
10	421577,42	2207466,96	47°13'15.73"	039°45'36.10"	
Линия D=1200 м от т. 10 до т. 4					
4	422648,89	2206926,46	47°13'50.14"	039°45'09.61"	
Линия D=1210 м от т. 4 до т. 3					
Линия D=1200 м от т. 4 до т. 10					H=0,05(√(X-L) ² +Y ² -r)+Ha+50 м
4	422648,89	2206926,46	47°13'50.14"	039°45'09.61"	
10	421577,42	2207466,96	47°13'15.73"	039°45'36.10"	
Дуга окружности R=4700 м с центром ГВП-06 от т. 10 до т. 12					
Линия D=1200 м от т. 12 до т. 6					
12	429970,72	2203233,12	47°17'45.24"	039°42'08.36"	
6	428899,22	2203773,60	47°17'10.85"	039°42'34.92"	
Дуга окружности R=3500 м с центром ГВП-06 от т. 6 до т. 4					
2.2.3. Внутренняя горизонтальная поверхность					
Дуга окружности R=3500 м с центром ГВП-24					H _{пр} =H _{эп} .+50 м
1	429444,15	2204853,93	47°17'29.05"	039°43'25.90"	
2	427895,38	2209555,47	47°16'41.31"	039°47'10.74"	
3	423193,84	2208006,76	47°14'08.33"	039°46'00.55"	
Дуга окружности R=3500 м с центром ГВП-06					
4	422648,89	2206926,46	47°13'50.14"	039°45'09.61"	
5	424197,59	2202224,84	47°14'37.82"	039°41'24.94"	
6	428899,22	2203773,60	47°17'10.85"	039°42'34.92"	
Линия D=1210 м от т. 3 до т. 4					
Линия D=1210 м от т. 6 до т. 1					
2.2.3.1. Поверхность захода на посадку МК=058°/поверхность взлета МК=238°					
21	425711,29	2205314,46	47°15'28.45"	039°43'50.66"	В зависимости от местоположения объекта
22	425782,73	2205278,43	47°15'30.74"	039°43'48.89"	
26	423435,83	2198682,94	47°14'11.22"	039°38'37.19"	
25	421801,79	2199507,23	47°13'18.78"	039°39'17.69"	
21	425711,29	2205314,46	47°15'28.45"	039°43'50.66"	Углы наклона преп.= 3,33% в зависимости от удаления преп-вия
22	425782,73	2205278,43	47°15'30.74"	039°43'48.89"	
40	425065,47	2203262,71	47°15'06.47"	039°42'13.60"	
39	424582,78	2203638,14	47°14'51.04"	039°42'31.83"	
39	424582,78	2203638,14	47°14'51.04"	039°42'31.83"	H _{пр} =H _{эп} .+50 м
40	425065,47	2203262,71	47°15'06.47"	039°42'13.60"	
28	424630,98	2202041,64	47°14'51.75"	039°41'15.89"	
5	424197,59	2202224,84	47°14'37.82"	039°41'24.94"	
23	423792,69	2202464,51	47°14'24.84"	039°41'36.65"	
23	423792,69	2202464,51	47°14'24.84"	039°41'36.65"	H=0,05(√(X-L) ² +Y ² -r)+Ha+50 м
5	424197,59	2202224,84	47°14'37.82"	039°41'24.94"	
28	424630,98	2202041,64	47°14'51.75"	039°41'15.89"	
27	424228,64	2200910,95	47°14'38.11"	039°40'22.45"	
11	423657,08	2201153,35	47°14'19.74"	039°40'34.44"	
24	423122,46	2201468,95	47°14'02.60"	039°40'49.86"	

24	423122,46	2201468,95	47°14'02.60"	039°40'49.86"	Нпр=Наэр.+110 м
11	423657,08	2201153,35	47°14'19.74"	039°40'34.44"	
27	424228,64	2200910,95	47°14'38.11"	039°40'22.45"	
26	423435,83	2198682,94	47°14'11.22"	039°38'37.19"	
25	421801,79	2199507,23	47°13'18.78"	039°39'17.69"	
2.2.3.2. Поверхность захода на посадку МК=238 ⁰ /поверхность взлета МК=058 ⁰					
29	426310,29	2206501,92	47°15'48.46"	039°44'46.68"	В зависимости от местоположения объекта
30	426381,72	2206465,89	47°15'50.75"	039°44'44.91"	
34	430291,02	2212273,04	47°18'00.20"	039°49'18.32"	
33	428657,04	2213097,24	47°17'07.70"	039°49'58.69"	
29	426310,29	2206501,92	47°15'48.46"	039°44'46.68"	Нугла наклона преп.= 3,33% в зависимости от удаления преп-вия
30	426381,72	2206465,89	47°15'50.75"	039°44'44.91"	
37	427576,51	2208240,70	47°16'30.33"	039°46'08.43"	
38	426987,72	2208405,76	47°16'11.36"	039°46'16.72"	
37	427576,51	2208240,70	47°16'30.33"	039°46'08.43"	Нпр=Наэр.+50 м
38	426987,72	2208405,76	47°16'11.36"	039°46'16.72"	
31	427462,00	2209738,66	47°16'27.38"	039°47'19.77"	
2	427895,38	2209555,47	47°16'41.31"	039°47'10.74"	
36	428300,27	2209315,82	47°16'54.30"	039°46'59.04"	
31	427462,00	2209738,66	47°16'27.38"	039°47'19.77"	H=0,05(√X²+Y²-r)+Ha+50 м
2	427895,38	2209555,47	47°16'41.31"	039°47'10.74"	
36	428300,27	2209315,82	47°16'54.30"	039°46'59.04"	
35	428970,46	2210311,36	47°17'16.49"	039°47'45.92"	
8	428435,85	2210626,94	47°16'59.34"	039°48'01.32"	
32	427864,31	2210869,32	47°16'40.95"	039°48'13.26"	
32	427864,31	2210869,32	47°16'40.95"	039°48'13.26"	Нпр=Наэр.+110 м
8	428435,85	2210626,94	47°16'59.34"	039°48'01.32"	
35	428970,46	2210311,36	47°17'16.49"	039°47'45.92"	
34	430291,02	2212273,04	47°18'00.20"	039°49'18.32"	
33	428657,04	2213097,24	47°17'07.70"	039°49'58.69"	
2.2.4. Переходная поверхность					
2.2.4.1. Переходная поверхность (северо-западная сторона ГВП)					
30	426381,72	2206465,89	47°15'50.75"	039°44'44.91"	Нугла наклона преп.=20% в зависимости от удаления преп-вия
37	427576,51	2208240,70	47°16'30.33"	039°46'08.43"	
40	425065,47	2203262,71	47°15'06.47"	039°42'13.60"	
22	425782,73	2205278,43	47°15'30.74"	039°43'48.89"	
2.2.4.2. Переходная поверхность (юго-восточная сторона ГВП)					
29	426310,29	2206501,92	47°15'48.46"	039°44'46.68"	Нугла наклона преп.=20% в зависимости от удаления преп-вия
38	426987,72	2208405,76	47°16'11.36"	039°46'16.72"	
39	424582,78	2203638,14	47°14'51.04"	039°42'31.83"	
21	425711,29	2205314,46	47°15'28.45"	039°43'50.66"	

2.3. Перечень муниципальных образований Ростовской области, в границах территорий которых полностью или частично расположена подзона №3 (полосы воздушных подходов).

Таблица №13

Субъект РФ	Округ, район	Муниципальное образование
Ростовская область	Аксайский район	Аксайское городское поселение
Ростовская область	Аксайский район	Большелогское сельское поселение
Ростовская область	Мясниковский район	Краснокрымское сельское поселение
Ростовская область	Городской округ город Ростов-на-Дону	-----

3. Кадастровые номера кварталов, находящихся в границах подзоны №3 и налагаемые на них обременения в виде поверхностей ограничения препятствий.

3.1. Внешняя горизонтальная поверхность (табл. 2.2.1.)

КН_61:00:0000000	КН_61:01:0000000	КН_61:01:0600003
КН_61:02:0000000	КН_61:02:0010101	КН_61:02:0010102
КН_61:02:0010103	КН_61:02:0010201	КН_61:02:0010260
КН_61:02:0010301	КН_61:02:0010801	КН_61:02:0010802
КН_61:02:0010804	КН_61:02:0010901	КН_61:02:0080202
КН_61:02:0080401	КН_61:02:0080501	КН_61:02:0080502
КН_61:02:0080503	КН_61:02:0080504	КН_61:02:0080505
КН_61:02:0081101	КН_61:02:0100201	КН_61:02:0100207
КН_61:02:0100208	КН_61:02:0100209	КН_61:02:0100301
КН_61:02:0100501	КН_61:02:0120101	КН_61:02:0120102
КН_61:02:0120103	КН_61:02:0120104	КН_61:02:0120105
КН_61:02:0120106	КН_61:02:0120107	КН_61:02:0120108
КН_61:02:0120109	КН_61:02:0120110	КН_61:02:0120111
КН_61:02:0120112	КН_61:02:0120113	КН_61:02:0120114
КН_61:02:0120115	КН_61:02:0120116	КН_61:02:0120117
КН_61:02:0120118	КН_61:02:0120119	КН_61:02:0120120
КН_61:02:0120121	КН_61:02:0120122	КН_61:02:0120123
КН_61:02:0120124	КН_61:02:0120126	КН_61:02:0120127
КН_61:02:0120128	КН_61:02:0120129	КН_61:02:0120130
КН_61:02:0120131	КН_61:02:0120132	КН_61:02:0120133
КН_61:02:0120134	КН_61:02:0120135	КН_61:02:0120138
КН_61:02:0120139	КН_61:02:0120140	КН_61:02:0120141
КН_61:02:0120142	КН_61:02:0120143	КН_61:02:0120144
КН_61:02:0120145	КН_61:02:0120146	КН_61:02:0120147
КН_61:02:0120148	КН_61:02:0120149	КН_61:02:0120150
КН_61:02:0120151	КН_61:02:0120152	КН_61:02:0120153
КН_61:02:0120154	КН_61:02:0120155	КН_61:02:0120156
КН_61:02:0120157	КН_61:02:0120158	КН_61:02:0120159
КН_61:02:0120160	КН_61:02:0120161	КН_61:02:0120162
КН_61:02:0120163	КН_61:02:0120164	КН_61:02:0120165

KH_61:02:0120166	KH_61:02:0120168	KH_61:02:0120169
KH_61:02:0120170	KH_61:02:0120171	KH_61:02:0120172
KH_61:02:0120173	KH_61:02:0120174	KH_61:02:0120175
KH_61:02:0120176	KH_61:02:0120177	KH_61:02:0120178
KH_61:02:0120179	KH_61:02:0120180	KH_61:02:0120181
KH_61:02:0120182	KH_61:02:0120183	KH_61:02:0120184
KH_61:02:0120185	KH_61:02:0120186	KH_61:02:0120187
KH_61:02:0120188	KH_61:02:0120189	KH_61:02:0120190
KH_61:02:0120191	KH_61:02:0120192	KH_61:02:0120193
KH_61:02:0120194	KH_61:02:0120195	KH_61:02:0120196
KH_61:02:0120197	KH_61:02:0120198	KH_61:02:0120199
KH_61:02:0120201	KH_61:02:0120202	KH_61:02:0120203
KH_61:02:0120205	KH_61:02:0120206	KH_61:02:0120207
KH_61:02:0120214	KH_61:02:0120302	KH_61:02:0120404
KH_61:02:0120902	KH_61:02:0121123	KH_61:02:0500801
KH_61:02:0500901	KH_61:02:0500902	KH_61:02:0501101
KH_61:02:0501201	KH_61:02:0501301	KH_61:02:0501401
KH_61:02:0501501	KH_61:02:0501601	KH_61:02:0501701
KH_61:02:0501801	KH_61:02:0502401	KH_61:02:0502501
KH_61:02:0502601	KH_61:02:0502602	KH_61:02:0504101
KH_61:02:0504301	KH_61:02:0504401	KH_61:02:0504501
KH_61:02:0506401	KH_61:02:0508901	KH_61:02:0509101
KH_61:02:0509201	KH_61:02:0509301	KH_61:02:0509401
KH_61:02:0509501	KH_61:02:0509601	KH_61:02:0509801
KH_61:02:0509901	KH_61:02:0510001	KH_61:02:0510201
KH_61:02:0600004	KH_61:02:0600005	KH_61:02:0600006
KH_61:02:0600008	KH_61:02:0600010	KH_61:02:0600011
KH_61:02:0600012	KH_61:02:0600014	KH_61:02:0600015
KH_61:02:0600016	KH_61:02:0600017	KH_61:02:0601002
KH_61:25:0000000	KH_61:25:0030101	KH_61:25:0030202
KH_61:25:0030301	KH_61:25:0040101	KH_61:25:0050101
KH_61:25:0500201	KH_61:25:0500401	KH_61:25:0500801
KH_61:25:0500901	KH_61:25:0501001	KH_61:25:0501401
KH_61:25:0501701	KH_61:25:0501702	KH_61:25:0501801
KH_61:25:0501901	KH_61:25:0502001	KH_61:25:0600201
KH_61:25:0600401	KH_61:25:0600501	KH_61:25:0601001
KH_61:44:0000000	KH_61:44:0011301	KH_61:44:0011401
KH_61:44:0012319	KH_61:44:0023301	KH_61:44:0023366
KH_61:44:0030201	KH_61:44:0030205	KH_61:44:0030214
KH_61:44:0030218	KH_61:44:0030611	KH_61:44:0030614
KH_61:44:0030701	KH_61:44:0030702	KH_61:44:0030807
KH_61:44:0030812	KH_61:44:0030813	KH_61:44:0030816
KH_61:44:0030901	KH_61:44:0030902	KH_61:44:0030908
KH_61:44:0030914	KH_61:44:0030919	KH_61:44:0030930
KH_61:44:0030931	KH_61:44:0030934	KH_61:44:0030941

KH_61:44:0030946	KH_61:44:0032301	KH_61:44:0032501
KH_61:44:0032601	KH_61:44:0041311	KH_61:44:0041312
KH_61:44:0041313	KH_61:44:0041316	KH_61:44:0050904
KH_61:44:0051401	KH_61:44:0060101	KH_61:44:0060201
KH_61:44:0060202	KH_61:44:0060203	KH_61:44:0060222
KH_61:44:0060224	KH_61:44:0060302	KH_61:44:0060303
KH_61:44:0060304	KH_61:44:0060305	KH_61:44:0060401
KH_61:44:0060403	KH_61:44:0060404	KH_61:44:0060405
KH_61:44:0060406	KH_61:44:0060407	KH_61:44:0060408
KH_61:44:0060409	KH_61:44:0060501	KH_61:44:0060502
KH_61:44:0060503	KH_61:44:0060504	KH_61:44:0060505
KH_61:44:0060506	KH_61:44:0060508	KH_61:44:0060509
KH_61:44:0060510	KH_61:44:0060511	KH_61:44:0060512
KH_61:44:0060513	KH_61:44:0060514	KH_61:44:0060515
KH_61:44:0060516	KH_61:44:0060517	KH_61:44:0060518
KH_61:44:0060520	KH_61:44:0060521	KH_61:44:0060522
KH_61:44:0060523	KH_61:44:0060524	KH_61:44:0060525
KH_61:44:0060526	KH_61:44:0060527	KH_61:44:0060528
KH_61:44:0060529	KH_61:44:0060530	KH_61:44:0060531
KH_61:44:0060532	KH_61:44:0060535	KH_61:44:0060536
KH_61:44:0060549	KH_61:44:0060702	KH_61:44:0060703
KH_61:44:0060801	KH_61:44:0060802	KH_61:44:0060803
KH_61:44:0060804	KH_61:44:0060805	KH_61:44:0060806
KH_61:44:0060807	KH_61:44:0060808	KH_61:44:0060809
KH_61:44:0060810	KH_61:44:0060811	KH_61:44:0060812
KH_61:44:0060813	KH_61:44:0060815	KH_61:44:0060816
KH_61:44:0060817	KH_61:44:0060818	KH_61:44:0060819
KH_61:44:0060820	KH_61:44:0060821	KH_61:44:0060822
KH_61:44:0060824	KH_61:44:0060856	KH_61:44:0060866
KH_61:44:0060901	KH_61:44:0060902	KH_61:44:0060903
KH_61:44:0060904	KH_61:44:0060905	KH_61:44:0060906
KH_61:44:0060907	KH_61:44:0060908	KH_61:44:0060909
KH_61:44:0060910	KH_61:44:0060911	KH_61:44:0060912
KH_61:44:0060913	KH_61:44:0060914	KH_61:44:0060915
KH_61:44:0060916	KH_61:44:0060917	KH_61:44:0060918
KH_61:44:0060919	KH_61:44:0060920	KH_61:44:0060921
KH_61:44:0060922	KH_61:44:0060923	KH_61:44:0060924
KH_61:44:0060925	KH_61:44:0060926	KH_61:44:0060927
KH_61:44:0060928	KH_61:44:0060929	KH_61:44:0060930
KH_61:44:0060931	KH_61:44:0060932	KH_61:44:0060933
KH_61:44:0060934	KH_61:44:0060935	KH_61:44:0060936
KH_61:44:0060937	KH_61:44:0060938	KH_61:44:0060939
KH_61:44:0060940	KH_61:44:0060941	KH_61:44:0060942
KH_61:44:0060943	KH_61:44:0060944	KH_61:44:0060945
KH_61:44:0060946	KH_61:44:0060947	KH_61:44:0060948

KH_61:44:0060949	KH_61:44:0060950	KH_61:44:0060951
KH_61:44:0060952	KH_61:44:0060953	KH_61:44:0060954
KH_61:44:0060955	KH_61:44:0060956	KH_61:44:0060957
KH_61:44:0060958	KH_61:44:0060959	KH_61:44:0060960
KH_61:44:0060961	KH_61:44:0060962	KH_61:44:0060963
KH_61:44:0060964	KH_61:44:0060965	KH_61:44:0060966
KH_61:44:0060967	KH_61:44:0060968	KH_61:44:0060969
KH_61:44:0060970	KH_61:44:0061001	KH_61:44:0061002
KH_61:44:0061003	KH_61:44:0061004	KH_61:44:0061005
KH_61:44:0061006	KH_61:44:0061007	KH_61:44:0061101
KH_61:44:0061201	KH_61:44:0061202	KH_61:44:0061203
KH_61:44:0061204	KH_61:44:0061205	KH_61:44:0061206
KH_61:44:0061207	KH_61:44:0061208	KH_61:44:0061209
KH_61:44:0061210	KH_61:44:0061211	KH_61:44:0061212
KH_61:44:0061213	KH_61:44:0061214	KH_61:44:0061215
KH_61:44:0061216	KH_61:44:0061217	KH_61:44:0061218
KH_61:44:0061219	KH_61:44:0061220	KH_61:44:0061221
KH_61:44:0061222	KH_61:44:0061223	KH_61:44:0061224
KH_61:44:0061225	KH_61:44:0061226	KH_61:44:0061227
KH_61:44:0061228	KH_61:44:0061229	KH_61:44:0061230
KH_61:44:0061231	KH_61:44:0061232	KH_61:44:0061233
KH_61:44:0061234	KH_61:44:0061235	KH_61:44:0061236
KH_61:44:0061237	KH_61:44:0061238	KH_61:44:0061239
KH_61:44:0061240	KH_61:44:0061241	KH_61:44:0061242
KH_61:44:0061243	KH_61:44:0061244	KH_61:44:0061245
KH_61:44:0061246	KH_61:44:0061247	KH_61:44:0061248
KH_61:44:0061249	KH_61:44:0061250	KH_61:44:0061251
KH_61:44:0061252	KH_61:44:0061253	KH_61:44:0061254
KH_61:44:0061255	KH_61:44:0061256	KH_61:44:0061257
KH_61:44:0061258	KH_61:44:0061259	KH_61:44:0061260
KH_61:44:0061261	KH_61:44:0061262	KH_61:44:0061263
KH_61:44:0061264	KH_61:44:0061265	KH_61:44:0061267
KH_61:44:0061269	KH_61:44:0061270	KH_61:44:0061271
KH_61:44:0061272	KH_61:44:0061273	KH_61:44:0061274
KH_61:44:0061275	KH_61:44:0061276	KH_61:44:0061277
KH_61:44:0061278	KH_61:44:0061279	KH_61:44:0061280
KH_61:44:0061281	KH_61:44:0061282	KH_61:44:0061283
KH_61:44:0061284	KH_61:44:0061285	KH_61:44:0061286
KH_61:44:0061287	KH_61:44:0061288	KH_61:44:0061289
KH_61:44:0061290	KH_61:44:0061291	KH_61:44:0061301
KH_61:44:0061302	KH_61:44:0061303	KH_61:44:0061304
KH_61:44:0061305	KH_61:44:0061306	KH_61:44:0061307
KH_61:44:0061308	KH_61:44:0061309	KH_61:44:0061310
KH_61:44:0061311	KH_61:44:0061312	KH_61:44:0061313
KH_61:44:0061314	KH_61:44:0061315	KH_61:44:0061317

KH_61:44:0061801	KH_61:44:0061802	KH_61:44:0061803
KH_61:44:0061804	KH_61:44:0061805	KH_61:44:0061806
KH_61:44:0061807	KH_61:44:0061808	KH_61:44:0061809
KH_61:44:0061810	KH_61:44:0061811	KH_61:44:0061812
KH_61:44:0061813	KH_61:44:0061814	KH_61:44:0061815
KH_61:44:0061816	KH_61:44:0061817	KH_61:44:0061818
KH_61:44:0061819	KH_61:44:0061820	KH_61:44:0061821
KH_61:44:0061822	KH_61:44:0061823	KH_61:44:0061824
KH_61:44:0061825	KH_61:44:0061826	KH_61:44:0061827
KH_61:44:0061828	KH_61:44:0061829	KH_61:44:0061830
KH_61:44:0061831	KH_61:44:0061832	KH_61:44:0061833
KH_61:44:0061834	KH_61:44:0061835	KH_61:44:0061836
KH_61:44:0061837	KH_61:44:0061838	KH_61:44:0061839
KH_61:44:0061840	KH_61:44:0061901	KH_61:44:0061902
KH_61:44:0061903	KH_61:44:0061904	KH_61:44:0061905
KH_61:44:0061906	KH_61:44:0061907	KH_61:44:0061908
KH_61:44:0061909	KH_61:44:0061910	KH_61:44:0061911
KH_61:44:0061912	KH_61:44:0061913	KH_61:44:0061914
KH_61:44:0061915	KH_61:44:0061916	KH_61:44:0061917
KH_61:44:0061918	KH_61:44:0061919	KH_61:44:0061920
KH_61:44:0062001	KH_61:44:0062002	KH_61:44:0062004
KH_61:44:0062005	KH_61:44:0062006	KH_61:44:0062007
KH_61:44:0062008	KH_61:44:0062009	KH_61:44:0062010
KH_61:44:0062011	KH_61:44:0062012	KH_61:44:0062013
KH_61:44:0062014	KH_61:44:0062015	KH_61:44:0062016
KH_61:44:0062017	KH_61:44:0062018	KH_61:44:0062019
KH_61:44:0062020	KH_61:44:0062021	KH_61:44:0062023
KH_61:44:0062024	KH_61:44:0062025	KH_61:44:0062026
KH_61:44:0062027	KH_61:44:0062028	KH_61:44:0062029
KH_61:44:0062030	KH_61:44:0062031	KH_61:44:0062032
KH_61:44:0062033	KH_61:44:0062034	KH_61:44:0062035
KH_61:44:0062036	KH_61:44:0062037	KH_61:44:0062038
KH_61:44:0062039	KH_61:44:0062040	KH_61:44:0062041
KH_61:44:0062042	KH_61:44:0062043	KH_61:44:0062044
KH_61:44:0062045	KH_61:44:0062046	KH_61:44:0062047
KH_61:44:0062048	KH_61:44:0062049	KH_61:44:0062050
KH_61:44:0062051	KH_61:44:0062052	KH_61:44:0062053
KH_61:44:0062054	KH_61:44:0062055	KH_61:44:0062056
KH_61:44:0062201	KH_61:44:0062202	KH_61:44:0062203
KH_61:44:0062204	KH_61:44:0062205	KH_61:44:0062206
KH_61:44:0062207	KH_61:44:0062208	KH_61:44:0062209
KH_61:44:0062210	KH_61:44:0062211	KH_61:44:0062212
KH_61:44:0062213	KH_61:44:0062214	KH_61:44:0062215
KH_61:44:0062217	KH_61:44:0062218	KH_61:44:0062227
KH_61:44:0062228	KH_61:44:0062229	KH_61:44:0062230

KH_61:44:0062231	KH_61:44:0062232	KH_61:44:0062233
KH_61:44:0062401	KH_61:44:0062402	KH_61:44:0062403
KH_61:44:0062404	KH_61:44:0062405	KH_61:44:0062406
KH_61:44:0062407	KH_61:44:0062504	KH_61:44:0062505
KH_61:44:0062506	KH_61:44:0062507	KH_61:44:0062508
KH_61:44:0062509	KH_61:44:0062510	KH_61:44:0062601
KH_61:44:0062603	KH_61:44:0062605	KH_61:44:0062606
KH_61:44:0062607	KH_61:44:0062608	KH_61:44:0062609
KH_61:44:0062610	KH_61:44:0062611	KH_61:44:0062612
KH_61:44:0062613	KH_61:44:0062614	KH_61:44:0062615
KH_61:44:0062616	KH_61:44:0062617	KH_61:44:0062618
KH_61:44:0062619	KH_61:44:0062620	KH_61:44:0062621
KH_61:44:0062622	KH_61:44:0062623	KH_61:44:0062624
KH_61:44:0062625	KH_61:44:0062626	KH_61:44:0062627
KH_61:44:0062628	KH_61:44:0062629	KH_61:44:0062630
KH_61:44:0062631	KH_61:44:0062632	KH_61:44:0070101
KH_61:44:0070102	KH_61:44:0070103	KH_61:44:0070104
KH_61:44:0070107	KH_61:44:0070108	KH_61:44:0070109
KH_61:44:0070110	KH_61:44:0070201	KH_61:44:0070208
KH_61:44:0070209	KH_61:44:0070301	KH_61:44:0070302
KH_61:44:0070303	KH_61:44:0070304	KH_61:44:0070305
KH_61:44:0070306	KH_61:44:0070307	KH_61:44:0070308
KH_61:44:0070309	KH_61:44:0070401	KH_61:44:0070402
KH_61:44:0070403	KH_61:44:0070404	KH_61:44:0070405
KH_61:44:0070406	KH_61:44:0070407	KH_61:44:0070408
KH_61:44:0070409	KH_61:44:0070410	KH_61:44:0070411
KH_61:44:0070412	KH_61:44:0070413	KH_61:44:0070414
KH_61:44:0070415	KH_61:44:0070417	KH_61:44:0070418
KH_61:44:0070419	KH_61:44:0070420	KH_61:44:0070421
KH_61:44:0070422	KH_61:44:0070501	KH_61:44:0070502
KH_61:44:0070504	KH_61:44:0070505	KH_61:44:0070601
KH_61:44:0070602	KH_61:44:0070603	KH_61:44:0070604
KH_61:44:0070605	KH_61:44:0070606	KH_61:44:0070607
KH_61:44:0070608	KH_61:44:0070609	KH_61:44:0070610
KH_61:44:0070701	KH_61:44:0071031	KH_61:44:0071032
KH_61:44:0071033	KH_61:44:0071034	KH_61:44:0071035
KH_61:44:0071036	KH_61:44:0071046	KH_61:44:0071047
KH_61:44:0071048	KH_61:44:0071049	KH_61:44:0071050
KH_61:44:0071052	KH_61:44:0071053	KH_61:44:0071054
KH_61:44:0071101	KH_61:44:0071102	KH_61:44:0071103
KH_61:44:0071201	KH_61:44:0071202	KH_61:44:0071203
KH_61:44:0071204	KH_61:44:0071205	KH_61:44:0071206
KH_61:44:0071207	KH_61:44:0071301	KH_61:44:0071302
KH_61:44:0071303	KH_61:44:0071304	KH_61:44:0071305
KH_61:44:0071306	KH_61:44:0071307	KH_61:44:0071308

KH_61:44:0071309	KH_61:44:0071310	KH_61:44:0071311
KH_61:44:0071312	KH_61:44:0071313	KH_61:44:0071314
KH_61:44:0071315	KH_61:44:0071316	KH_61:44:0071317
KH_61:44:0071318	KH_61:44:0071319	KH_61:44:0071320
KH_61:44:0071321	KH_61:44:0071322	KH_61:44:0071323
KH_61:44:0071324	KH_61:44:0071325	KH_61:44:0071326
KH_61:44:0071327	KH_61:44:0071328	KH_61:44:0071329
KH_61:44:0071330	KH_61:44:0071331	KH_61:44:0071332
KH_61:44:0071333	KH_61:44:0071335	KH_61:44:0071336
KH_61:44:0071337	KH_61:44:0071338	KH_61:44:0071339
KH_61:44:0071340	KH_61:44:0071341	KH_61:44:0071342
KH_61:44:0071343	KH_61:44:0071344	KH_61:44:0071345
KH_61:44:0071346	KH_61:44:0071347	KH_61:44:0071348
KH_61:44:0071349	KH_61:44:0071350	KH_61:44:0071351
KH_61:44:0071352	KH_61:44:0071353	KH_61:44:0071354
KH_61:44:0071401	KH_61:44:0071402	KH_61:44:0071403
KH_61:44:0071404	KH_61:44:0071405	KH_61:44:0071407
KH_61:44:0071408	KH_61:44:0071409	KH_61:44:0071501
KH_61:44:0071502	KH_61:44:0071503	KH_61:44:0071504
KH_61:44:0071505	KH_61:44:0071506	KH_61:44:0071507
KH_61:44:0071508	KH_61:44:0071509	KH_61:44:0071510
KH_61:44:0071511	KH_61:44:0071512	KH_61:44:0071513
KH_61:44:0071514	KH_61:44:0071516	KH_61:44:0071517
KH_61:44:0071601	KH_61:44:0071603	KH_61:44:0071604
KH_61:44:0071605	KH_61:44:0071606	KH_61:44:0071607
KH_61:44:0071608	KH_61:44:0071609	KH_61:44:0071610
KH_61:44:0071611	KH_61:44:0071612	KH_61:44:0071613
KH_61:44:0071616	KH_61:44:0071701	KH_61:44:0071702
KH_61:44:0071703	KH_61:44:0071801	KH_61:44:0071802
KH_61:44:0071803	KH_61:44:0071804	KH_61:44:0071805
KH_61:44:0071806	KH_61:44:0071807	KH_61:44:0071808
KH_61:44:0071809	KH_61:44:0071901	KH_61:44:0071902
KH_61:44:0071903	KH_61:44:0072001	KH_61:44:0072002
KH_61:44:0072003	KH_61:44:0072101	KH_61:44:0072102
KH_61:44:0072201	KH_61:44:0072202	KH_61:44:0072203
KH_61:44:0072204	KH_61:44:0072205	KH_61:44:0072206
KH_61:44:0072207	KH_61:44:0072208	KH_61:44:0072209
KH_61:44:0072210	KH_61:44:0072211	KH_61:44:0072212
KH_61:44:0072213	KH_61:44:0072214	KH_61:44:0072215
KH_61:44:0072216	KH_61:44:0072217	KH_61:44:0072218
KH_61:44:0072219	KH_61:44:0072220	KH_61:44:0072221
KH_61:44:0072222	KH_61:44:0072223	KH_61:44:0072224
KH_61:44:0072225	KH_61:44:0072226	KH_61:44:0072227
KH_61:44:0072228	KH_61:44:0072229	KH_61:44:0072230
KH_61:44:0072231	KH_61:44:0072232	KH_61:44:0072301

KH_61:44:0072302	KH_61:44:0072303	KH_61:44:0072304
KH_61:44:0072305	KH_61:44:0072306	KH_61:44:0072307
KH_61:44:0072308	KH_61:44:0072309	KH_61:44:0072311
KH_61:44:0072312	KH_61:44:0072313	KH_61:44:0072314
KH_61:44:0072315	KH_61:44:0072316	KH_61:44:0072317
KH_61:44:0072318	KH_61:44:0072319	KH_61:44:0072321
KH_61:44:0072322	KH_61:44:0072323	KH_61:44:0072324
KH_61:44:0072325	KH_61:44:0072327	KH_61:44:0072328
KH_61:44:0072329	KH_61:44:0072330	KH_61:44:0072331
KH_61:44:0072332	KH_61:44:0072333	KH_61:44:0072334
KH_61:44:0072335	KH_61:44:0072336	KH_61:44:0072337
KH_61:44:0072338	KH_61:44:0072339	KH_61:44:0072340
KH_61:44:0072341	KH_61:44:0072345	KH_61:44:0072346
KH_61:44:0072347	KH_61:44:0072348	KH_61:44:0072349
KH_61:44:0072351	KH_61:44:0072352	KH_61:44:0072353
KH_61:44:0072354	KH_61:44:0072355	KH_61:44:0072356
KH_61:44:0072358	KH_61:44:0072363	KH_61:44:0072364
KH_61:44:0072365	KH_61:44:0072366	KH_61:44:0072368
KH_61:44:0072401	KH_61:44:0072402	KH_61:44:0072403
KH_61:44:0072404	KH_61:44:0072405	KH_61:44:0072406
KH_61:44:0072407	KH_61:44:0072408	KH_61:44:0072409
KH_61:44:0072410	KH_61:44:0072411	KH_61:44:0072412
KH_61:44:0072413	KH_61:44:0072414	KH_61:44:0072415
KH_61:44:0072416	KH_61:44:0072417	KH_61:44:0072418
KH_61:44:0072419	KH_61:44:0072420	KH_61:44:0072421
KH_61:44:0072422	KH_61:44:0072423	KH_61:44:0072424
KH_61:44:0072425	KH_61:44:0072426	KH_61:44:0072427
KH_61:44:0072501	KH_61:44:0072502	KH_61:44:0072504
KH_61:44:0072601	KH_61:44:0072602	KH_61:44:0072701
KH_61:44:0072702	KH_61:44:0072703	KH_61:44:0072704
KH_61:44:0072705	KH_61:44:0072801	KH_61:44:0072802
KH_61:44:0072803	KH_61:44:0072804	KH_61:44:0072805
KH_61:44:0072806	KH_61:44:0072807	KH_61:44:0072901
KH_61:44:0072902	KH_61:44:0072903	KH_61:44:0072904
KH_61:44:0073001	KH_61:44:0073002	KH_61:44:0073003
KH_61:44:0073004	KH_61:44:0073010	KH_61:44:0073011
KH_61:44:0073012	KH_61:44:0073101	KH_61:44:0073102
KH_61:44:0073105	KH_61:44:0073109	KH_61:44:0073110
KH_61:44:0073119	KH_61:44:0073201	KH_61:44:0073202
KH_61:44:0073203	KH_61:44:0073204	KH_61:44:0073301
KH_61:44:0073302	KH_61:44:0073303	KH_61:44:0073304
KH_61:44:0073305	KH_61:44:0073306	KH_61:44:0073307
KH_61:44:0073308	KH_61:44:0073309	KH_61:44:0073310
KH_61:44:0073311	KH_61:44:0073401	KH_61:44:0073402
KH_61:44:0073404	KH_61:44:0073405	KH_61:44:0073406

KH_61:44:0073407	KH_61:44:0073408	KH_61:44:0073501
KH_61:44:0073502	KH_61:44:0073503	KH_61:44:0073504
KH_61:44:0073505	KH_61:44:0073506	KH_61:44:0073507
KH_61:44:0073508	KH_61:44:0073509	KH_61:44:0073510
KH_61:44:0073511	KH_61:44:0073601	KH_61:44:0073602
KH_61:44:0073701	KH_61:44:0073702	KH_61:44:0073703
KH_61:44:0073704	KH_61:44:0073705	KH_61:44:0073706
KH_61:44:0073707	KH_61:44:0073708	KH_61:44:0073709
KH_61:44:0073710	KH_61:44:0073711	KH_61:44:0073712
KH_61:44:0073713	KH_61:44:0073714	KH_61:44:0073715
KH_61:44:0073716	KH_61:44:0073717	KH_61:44:0073718
KH_61:44:0073719	KH_61:44:0073720	KH_61:44:0073721
KH_61:44:0073722	KH_61:44:0073723	KH_61:44:0073724
KH_61:44:0073801	KH_61:44:0073901	KH_61:44:0073902
KH_61:44:0073903	KH_61:44:0074001	KH_61:44:0080201
KH_61:44:0080202	KH_61:44:0080203	KH_61:44:0080204
KH_61:44:0080205	KH_61:44:0080206	KH_61:44:0080207
KH_61:44:0080208	KH_61:44:0080301	KH_61:44:0080302
KH_61:44:0080303	KH_61:44:0080304	KH_61:44:0080305
KH_61:44:0080306	KH_61:44:0080307	KH_61:44:0080308
KH_61:44:0080309	KH_61:44:0080310	KH_61:44:0080312
KH_61:44:0080314	KH_61:44:0080315	KH_61:44:0080316
KH_61:44:0080901	KH_61:44:0080902	KH_61:44:0082612
KH_61:44:0082613	KH_61:44:0082615	KH_61:46:0000000
KH_61:46:0010401	KH_61:46:0010402	KH_61:46:0010403
KH_61:46:0010404	KH_61:46:0010405	KH_61:46:0010406
KH_61:46:0010407	KH_61:46:0010408	KH_61:46:0010501
KH_61:46:0010502	KH_61:46:0010601	KH_61:46:0010602
KH_61:46:0010701	KH_61:46:0010801	KH_61:46:0010802
KH_61:46:0010803	KH_61:46:0010901	KH_61:46:0010902
KH_61:46:0010903	KH_61:46:0010904	KH_61:46:0010905
KH_61:46:0010906	KH_61:46:0011001	KH_61:46:0011002
KH_61:46:0011003	KH_61:46:0011101	KH_61:46:0011102
KH_61:46:0011201	KH_61:46:0011202	KH_61:46:0011203
KH_61:46:0011301	KH_61:46:0011302	KH_61:46:0011303
KH_61:46:0011401	KH_61:46:0011402	KH_61:46:0011403
KH_61:46:0011501	KH_61:46:0011601	KH_61:46:0011602
KH_61:46:0011701	KH_61:46:0011702	KH_61:46:0011703
KH_61:46:0011801	KH_61:46:0011802	KH_61:46:0011803
KH_61:46:0011901	KH_61:46:0011902	KH_61:46:0011903
KH_61:46:0012001	KH_61:46:0012002	KH_61:46:0012101
KH_61:46:0012102	KH_61:46:0012201	

3.2. Коническая поверхность (табл. 2.2.2.)

№ точек на схеме 6, 12, 7, 1

KH_61:00:0000000	KH_61:44:0000000	KH_61:44:0010105
KH_61:44:0010204	KH_61:44:0010301	KH_61:44:0010303
KH_61:44:0010304	KH_61:44:0010311	KH_61:44:0010312
KH_61:44:0010405	KH_61:44:0010412	KH_61:44:0010418
KH_61:44:0010503	KH_61:44:0010504	KH_61:44:0010505
KH_61:44:0011801	KH_61:44:0011802	KH_61:44:0011803
KH_61:44:0011804	KH_61:44:0011805	KH_61:44:0011806
KH_61:44:0011807	KH_61:44:0011808	KH_61:44:0011809
KH_61:44:0011811	KH_61:44:0011812	KH_61:44:0011850
KH_61:44:0011851	KH_61:44:0011854	KH_61:44:0011856

№ точек на схеме 1, 7, 9, 3

KH_61:00:0000000	KH_61:02:0000000	KH_61:02:0081201
KH_61:02:0081301	KH_61:44:0000000	KH_61:44:0010105
KH_61:44:0010106	KH_61:44:0010302	KH_61:44:0010303
KH_61:44:0010305	KH_61:44:0010308	KH_61:44:0010311
KH_61:44:0010313	KH_61:44:0011601	KH_61:44:0011602
KH_61:44:0011603	KH_61:44:0011604	KH_61:44:0011605
KH_61:44:0011606	KH_61:44:0011622	KH_61:44:0011623
KH_61:44:0011624	KH_61:44:0011625	KH_61:44:0011626
KH_61:44:0011701	KH_61:44:0011702	KH_61:44:0011703
KH_61:44:0011809	KH_61:44:0011812	KH_61:44:0011813
KH_61:44:0011814	KH_61:44:0011815	KH_61:44:0011816
KH_61:44:0011817	KH_61:44:0011818	KH_61:44:0011819
KH_61:44:0011820	KH_61:44:0011821	KH_61:44:0011822
KH_61:44:0011823	KH_61:44:0011824	KH_61:44:0011825
KH_61:44:0011826	KH_61:44:0011827	KH_61:44:0011828
KH_61:44:0011829	KH_61:44:0011830	KH_61:44:0011831
KH_61:44:0011832	KH_61:44:0011833	KH_61:44:0011834
KH_61:44:0011835	KH_61:44:0011836	KH_61:44:0011837
KH_61:44:0011838	KH_61:44:0011839	KH_61:44:0011840
KH_61:44:0011841	KH_61:44:0011843	KH_61:44:0011844
KH_61:44:0011846	KH_61:44:0011847	KH_61:44:0011848
KH_61:44:0011849	KH_61:44:0011850	KH_61:44:0011852
KH_61:44:0011853	KH_61:44:0011855	KH_61:44:0011856
KH_61:44:0011857	KH_61:44:0020101	KH_61:44:0020102
KH_61:44:0020103	KH_61:44:0020104	KH_61:44:0020105
KH_61:44:0020106	KH_61:44:0020107	KH_61:44:0020108
KH_61:44:0020109	KH_61:44:0020110	KH_61:44:0020111
KH_61:44:0020112	KH_61:44:0020113	KH_61:44:0020114
KH_61:44:0020115	KH_61:44:0020116	KH_61:44:0020117
KH_61:44:0020118	KH_61:44:0020119	KH_61:44:0020120
KH_61:44:0020121	KH_61:44:0020122	KH_61:44:0020123

KH_61:44:0020124	KH_61:44:0020125	KH_61:44:0020126
KH_61:44:0020127	KH_61:44:0020128	KH_61:44:0020129
KH_61:44:0020130	KH_61:44:0020131	KH_61:44:0020132
KH_61:44:0020133	KH_61:44:0020134	KH_61:44:0020135
KH_61:44:0020136	KH_61:44:0020137	KH_61:44:0020138
KH_61:44:0020139	KH_61:44:0020140	KH_61:44:0020142
KH_61:44:0020143	KH_61:44:0020144	KH_61:44:0020145
KH_61:44:0020146	KH_61:44:0020147	KH_61:44:0020202
KH_61:44:0020203	KH_61:44:0020401	KH_61:44:0020402
KH_61:44:0020403	KH_61:44:0020501	KH_61:44:0020505
KH_61:44:0020517	KH_61:44:0020604	KH_61:44:0020605
KH_61:44:0020606	KH_61:44:0020608	KH_61:44:0020701
KH_61:44:0020702	KH_61:44:0020703	KH_61:44:0020704
KH_61:44:0020705	KH_61:44:0020706	KH_61:44:0020707
KH_61:44:0020709	KH_61:44:0020710	KH_61:44:0020711
KH_61:44:0020712	KH_61:44:0020713	KH_61:44:0020715
KH_61:44:0020716	KH_61:44:0020717	KH_61:44:0020720
KH_61:44:0020722	KH_61:44:0020801	KH_61:44:0020802
KH_61:44:0020803	KH_61:44:0020804	KH_61:44:0020805
KH_61:44:0020806	KH_61:44:0021130	KH_61:44:0021165
KH_61:44:0021201	KH_61:44:0021202	KH_61:44:0021203
KH_61:44:0021204	KH_61:44:0021301	KH_61:44:0021305
KH_61:44:0021401	KH_61:44:0021402	KH_61:44:0021403
KH_61:44:0021407	KH_61:44:0021605	KH_61:44:0021606
KH_61:44:0021607	KH_61:44:0021608	KH_61:44:0021609
KH_61:44:0021610	KH_61:44:0021614	KH_61:44:0022045
KH_61:44:0022046	KH_61:44:0022047	KH_61:44:0022048
KH_61:44:0022051	KH_61:44:0022052	KH_61:44:0022053
KH_61:44:0022054	KH_61:44:0022055	KH_61:44:0022056
KH_61:44:0022057	KH_61:44:0022058	KH_61:44:0022059
KH_61:44:0022060	KH_61:44:0022065	KH_61:44:0022066
KH_61:44:0022067	KH_61:44:0022068	KH_61:44:0022069
KH_61:44:0022079	KH_61:44:0022081	KH_61:44:0022101
KH_61:44:0022102	KH_61:44:0022103	KH_61:44:0022104
KH_61:44:0022105	KH_61:44:0022106	KH_61:44:0022107
KH_61:44:0022108	KH_61:44:0022109	KH_61:44:0022110
KH_61:44:0022111	KH_61:44:0022112	KH_61:44:0022113
KH_61:44:0022114	KH_61:44:0022115	KH_61:44:0022116
KH_61:44:0022117	KH_61:44:0022121	KH_61:44:0022125
KH_61:44:0022126	KH_61:44:0022127	KH_61:44:0022128
KH_61:44:0022129	KH_61:44:0022131	KH_61:44:0022132
KH_61:44:0022133	KH_61:44:0022134	KH_61:44:0022135
KH_61:44:0022136	KH_61:44:0022137	KH_61:44:0022138
KH_61:44:0022139	KH_61:44:0022140	KH_61:44:0022141
KH_61:44:0022142	KH_61:44:0022143	KH_61:44:0022144

KH_61:44:0022145	KH_61:44:0022146	KH_61:44:0022147
KH_61:44:0022148	KH_61:44:0022149	KH_61:44:0022150
KH_61:44:0022151	KH_61:44:0022152	KH_61:44:0022153
KH_61:44:0022154	KH_61:44:0022155	KH_61:44:0022156
KH_61:44:0022157	KH_61:44:0022158	KH_61:44:0022159
KH_61:44:0022160	KH_61:44:0022161	KH_61:44:0022162
KH_61:44:0022163	KH_61:44:0022164	KH_61:44:0022165
KH_61:44:0022166	KH_61:44:0022167	KH_61:44:0022168
KH_61:44:0022169	KH_61:44:0022170	KH_61:44:0022171
KH_61:44:0022172	KH_61:44:0022173	KH_61:44:0022174
KH_61:44:0022175	KH_61:44:0022176	KH_61:44:0022177
KH_61:44:0022178	KH_61:44:0022179	KH_61:44:0022181
KH_61:44:0022182	KH_61:44:0022201	KH_61:44:0022202
KH_61:44:0022203	KH_61:44:0022204	KH_61:44:0022207
KH_61:44:0022208	KH_61:44:0022209	KH_61:44:0022210
KH_61:44:0022214	KH_61:44:0022215	KH_61:44:0022701
KH_61:44:0022702	KH_61:44:0022703	KH_61:44:0022802
KH_61:44:0022806	KH_61:44:0022809	KH_61:44:0022810
KH_61:44:0022811	KH_61:44:0022812	KH_61:44:0022813
KH_61:44:0022821	KH_61:44:0022822	KH_61:44:0022823
KH_61:44:0022824	KH_61:44:0022836	KH_61:44:0022852
KH_61:44:0022854	KH_61:44:0023204	KH_61:44:0030301
KH_61:44:0030302	KH_61:44:0030303	KH_61:44:0030304
KH_61:44:0030402	KH_61:44:0031101	KH_61:44:0031102
KH_61:44:0031103	KH_61:44:0031108	KH_61:44:0031109
KH_61:44:0031116	KH_61:44:0031125	KH_61:44:0031316
KH_61:44:0031317	KH_61:44:0031318	KH_61:44:0031320
KH_61:44:0031324	KH_61:44:0031325	KH_61:44:0031326
KH_61:44:0031327	KH_61:44:0031328	KH_61:44:0031329
KH_61:44:0031330	KH_61:44:0031331	KH_61:44:0031332
KH_61:44:0031333	KH_61:44:0031335	KH_61:44:0031430
KH_61:44:0031448	KH_61:44:0031449	KH_61:44:0031455
KH_61:44:0031459	KH_61:44:0031461	KH_61:44:0031464
KH_61:44:0031465	KH_61:44:0031466	KH_61:44:0031467
KH_61:44:0031468	KH_61:44:0031469	KH_61:44:0031470
KH_61:44:0031473	KH_61:44:0031474	KH_61:44:0031475
KH_61:44:0031476	KH_61:44:0031480	KH_61:44:0032003
KH_61:44:0032004	KH_61:44:0032005	KH_61:44:0032006
KH_61:44:0032007	KH_61:44:0032011	KH_61:44:0032012
KH_61:44:0032013	KH_61:44:0032014	KH_61:44:0032015
KH_61:44:0032019	KH_61:44:0032020	KH_61:44:0032021
KH_61:44:0032022	KH_61:44:0032023	KH_61:44:0032024
KH_61:44:0032025	KH_61:44:0032026	KH_61:44:0032030
KH_61:44:0032031	KH_61:44:0032032	KH_61:44:0032033
KH_61:44:0032034	KH_61:44:0032035	KH_61:44:0032036

KH_61:44:0032037	KH_61:44:0032038	KH_61:44:0032039
KH_61:44:0032040	KH_61:44:0032041	KH_61:44:0032048
KH_61:44:0032049	KH_61:44:0032050	KH_61:44:0032051
KH_61:44:0032052	KH_61:44:0032053	KH_61:44:0032060
KH_61:44:0032073	KH_61:44:0032076	KH_61:44:0032111
KH_61:44:0032202	KH_61:44:0032203	KH_61:44:0032204
KH_61:44:0032205	KH_61:44:0032206	KH_61:44:0032207
KH_61:44:0032208	KH_61:44:0032209	KH_61:44:0032210
KH_61:44:0032211	KH_61:44:0032212	KH_61:44:0032213
KH_61:44:0032214	KH_61:44:0032215	KH_61:44:0032216
KH_61:44:0032217	KH_61:44:0032218	KH_61:44:0032219
KH_61:44:0032220	KH_61:44:0032221	KH_61:44:0032222
KH_61:44:0032223	KH_61:44:0032224	KH_61:44:0032225
KH_61:44:0032226	KH_61:44:0032227	KH_61:44:0032228
KH_61:44:0032229	KH_61:44:0032230	KH_61:44:0032231
KH_61:44:0032233	KH_61:44:0032234	KH_61:44:0032235
KH_61:44:0032236	KH_61:44:0032237	KH_61:44:0032238
KH_61:44:0032239	KH_61:44:0032240	KH_61:44:0032241
KH_61:44:0032242	KH_61:44:0032243	KH_61:44:0032244
KH_61:44:0032245	KH_61:44:0032246	KH_61:44:0032247
KH_61:44:0032249	KH_61:44:0032601	

№ точек на схеме 3, 9, 10, 4

KH_61:00:0000000	KH_61:44:0000000	KH_61:44:0031462
KH_61:44:0031463	KH_61:44:0031464	KH_61:44:0031471
KH_61:44:0031472	KH_61:44:0031473	KH_61:44:0031502
KH_61:44:0031509	KH_61:44:0031519	KH_61:44:0031544
KH_61:44:0031547	KH_61:44:0031551	KH_61:44:0031552
KH_61:44:0031553	KH_61:44:0031554	KH_61:44:0031555
KH_61:44:0031556	KH_61:44:0031557	KH_61:44:0031558
KH_61:44:0031559	KH_61:44:0031560	KH_61:44:0031561
KH_61:44:0031565	KH_61:44:0031566	KH_61:44:0031567
KH_61:44:0031571	KH_61:44:0031572	KH_61:44:0031905
KH_61:44:0031906	KH_61:44:0031907	KH_61:44:0031908
KH_61:44:0031910	KH_61:44:0031921	KH_61:44:0031922
KH_61:44:0031923	KH_61:44:0031924	KH_61:44:0031925
KH_61:44:0031926	KH_61:44:0031927	KH_61:44:0031928
KH_61:44:0031929	KH_61:44:0031940	KH_61:44:0031941
KH_61:44:0031943	KH_61:44:0031944	KH_61:44:0031945
KH_61:44:0031946	KH_61:44:0031947	KH_61:44:0031948
KH_61:44:0031953	KH_61:44:0031962	KH_61:44:0031963
KH_61:44:0031964	KH_61:44:0031965	KH_61:44:0031966
KH_61:44:0031967	KH_61:44:0031968	KH_61:44:0031969
KH_61:44:0031970	KH_61:44:0031976	KH_61:44:0031977
KH_61:44:0031978	KH_61:44:0031979	KH_61:44:0031980

KH_61:44:0031981	KH_61:44:0031984	KH_61:44:0031985
KH_61:44:0031988	KH_61:44:0032001	KH_61:44:0032002
KH_61:44:0032003	KH_61:44:0032008	KH_61:44:0032009
KH_61:44:0032010	KH_61:44:0032011	KH_61:44:0032016
KH_61:44:0032017	KH_61:44:0032018	KH_61:44:0032019
KH_61:44:0032027	KH_61:44:0032028	KH_61:44:0032029
KH_61:44:0032030	KH_61:44:0032031	KH_61:44:0032044
KH_61:44:0032045	KH_61:44:0032046	KH_61:44:0032047
KH_61:44:0032048	KH_61:44:0032064	KH_61:44:0032065
KH_61:44:0032066	KH_61:44:0032067	KH_61:44:0032068
KH_61:44:0032073	KH_61:44:0032104	KH_61:44:0032114

№ точек на схеме 4, 10, 12, 6

KH_61:00:0000000	KH_61:44:0000000	KH_61:44:0010201
KH_61:44:0010202	KH_61:44:0010204	KH_61:44:0010301
KH_61:44:0010306	KH_61:44:0010307	KH_61:44:0010309
KH_61:44:0010310	KH_61:44:0010311	KH_61:44:0010312
KH_61:44:0010404	KH_61:44:0010412	KH_61:44:0010414
KH_61:44:0010415	KH_61:44:0010416	KH_61:44:0010418
KH_61:44:0010422	KH_61:44:0010501	KH_61:44:0010503
KH_61:44:0010504	KH_61:44:0030105	KH_61:44:0031548
KH_61:44:0031551	KH_61:44:0031562	KH_61:44:0031563
KH_61:44:0031564	KH_61:44:0031565	KH_61:44:0031572
KH_61:44:0031601	KH_61:44:0031604	KH_61:44:0031605
KH_61:44:0031606	KH_61:44:0031607	KH_61:44:0031618
KH_61:44:0031901	KH_61:44:0031902	KH_61:44:0031903
KH_61:44:0031904	KH_61:44:0031909	KH_61:44:0031912
KH_61:44:0031913	KH_61:44:0031914	KH_61:44:0031915
KH_61:44:0031916	KH_61:44:0031917	KH_61:44:0031918
KH_61:44:0031919	KH_61:44:0031920	KH_61:44:0031921
KH_61:44:0031930	KH_61:44:0031931	KH_61:44:0031932
KH_61:44:0031933	KH_61:44:0031934	KH_61:44:0031935
KH_61:44:0031936	KH_61:44:0031937	KH_61:44:0031938
KH_61:44:0031939	KH_61:44:0031940	KH_61:44:0031942
KH_61:44:0031949	KH_61:44:0031950	KH_61:44:0031951
KH_61:44:0031952	KH_61:44:0031954	KH_61:44:0031955
KH_61:44:0031956	KH_61:44:0031957	KH_61:44:0031958
KH_61:44:0031959	KH_61:44:0031960	KH_61:44:0031961
KH_61:44:0031962	KH_61:44:0031963	KH_61:44:0031971
KH_61:44:0031972	KH_61:44:0031973	KH_61:44:0031974
KH_61:44:0031975	KH_61:44:0031976	KH_61:44:0031982
KH_61:44:0031983	KH_61:44:0031984	KH_61:44:0031986
KH_61:44:0031987	KH_61:44:0031988	KH_61:44:0031991
KH_61:44:0032101	KH_61:44:0032102	KH_61:44:0032103
KH_61:44:0032104	KH_61:44:0032105	KH_61:44:0032112

KH_61:44:0032122	KH_61:44:0032123	KH_61:44:0032124
KH_61:44:0032401	KH_61:44:0032402	KH_61:44:0032403
KH_61:44:0040307	KH_61:44:0040318	KH_61:44:0040437
KH_61:44:0040442	KH_61:44:0040443	KH_61:44:0040444
KH_61:44:0040601	KH_61:44:0040602	KH_61:44:0040603
KH_61:44:0040604	KH_61:44:0040605	KH_61:44:0040606
KH_61:44:0040701	KH_61:44:0040702	KH_61:44:0040705
KH_61:44:0040706	KH_61:44:0040707	KH_61:44:0040708
KH_61:44:0040709	KH_61:44:0040710	KH_61:44:0040711
KH_61:44:0040712	KH_61:44:0040713	KH_61:44:0040714
KH_61:44:0040715	KH_61:44:0040717	KH_61:44:0040801
KH_61:44:0040802	KH_61:44:0040803	KH_61:44:0040804
KH_61:44:0040805	KH_61:44:0040901	KH_61:44:0040902
KH_61:44:0040903	KH_61:44:0040904	KH_61:44:0040905
KH_61:44:0040906	KH_61:44:0040907	KH_61:44:0040908
KH_61:44:0040909	KH_61:44:0040910	KH_61:44:0040914
KH_61:44:0041001	KH_61:44:0041002	KH_61:44:0041003
KH_61:44:0041004	KH_61:44:0041005	KH_61:44:0041006
KH_61:44:0041007	KH_61:44:0041008	KH_61:44:0041009
KH_61:44:0041010	KH_61:44:0041011	KH_61:44:0041012
KH_61:44:0041013	KH_61:44:0041014	KH_61:44:0041015
KH_61:44:0041016	KH_61:44:0041017	KH_61:44:0041018
KH_61:44:0041019	KH_61:44:0041020	KH_61:44:0041021
KH_61:44:0041022	KH_61:44:0041023	KH_61:44:0041024
KH_61:44:0041025	KH_61:44:0041101	KH_61:44:0041102
KH_61:44:0041103	KH_61:44:0041104	KH_61:44:0041105
KH_61:44:0041106	KH_61:44:0041107	KH_61:44:0041108
KH_61:44:0041109	KH_61:44:0041110	KH_61:44:0041111
KH_61:44:0041112	KH_61:44:0041113	KH_61:44:0041114
KH_61:44:0041115	KH_61:44:0041116	KH_61:44:0041117
KH_61:44:0041118	KH_61:44:0041119	KH_61:44:0041120
KH_61:44:0041121	KH_61:44:0041122	KH_61:44:0041123
KH_61:44:0041124	KH_61:44:0041125	KH_61:44:0041126
KH_61:44:0041127	KH_61:44:0041128	KH_61:44:0041129
KH_61:44:0041130	KH_61:44:0041131	KH_61:44:0041132
KH_61:44:0041133	KH_61:44:0041134	KH_61:44:0041135
KH_61:44:0041136	KH_61:44:0041137	KH_61:44:0041138
KH_61:44:0041139	KH_61:44:0041201	KH_61:44:0041202
KH_61:44:0041203	KH_61:44:0041204	KH_61:44:0041401
KH_61:44:0050108	KH_61:44:0050109	KH_61:44:0050110
KH_61:44:0050111	KH_61:44:0050112	KH_61:44:0050124
KH_61:44:0050126	KH_61:44:0050127	KH_61:44:0050128
KH_61:44:0050139	KH_61:44:0050140	KH_61:44:0050147
KH_61:44:0050149	KH_61:44:0050150	KH_61:44:0050177
KH_61:44:0050179	KH_61:44:0050201	KH_61:44:0050202

KH_61:44:0050203	KH_61:44:0050204	KH_61:44:0050205
KH_61:44:0050206	KH_61:44:0050207	KH_61:44:0050208
KH_61:44:0050209	KH_61:44:0050210	KH_61:44:0050211
KH_61:44:0050212	KH_61:44:0050213	KH_61:44:0050214
KH_61:44:0050215	KH_61:44:0050216	KH_61:44:0050217
KH_61:44:0050218	KH_61:44:0050219	KH_61:44:0050220
KH_61:44:0050221	KH_61:44:0050222	KH_61:44:0050223
KH_61:44:0050224	KH_61:44:0050225	KH_61:44:0050226
KH_61:44:0050227	KH_61:44:0050228	KH_61:44:0050229
KH_61:44:0050230	KH_61:44:0050231	KH_61:44:0050232
KH_61:44:0050233	KH_61:44:0050234	KH_61:44:0050235
KH_61:44:0050236	KH_61:44:0050239	KH_61:44:0050240
KH_61:44:0050241	KH_61:44:0050244	KH_61:44:0050245
KH_61:44:0050246	KH_61:44:0050247	KH_61:44:0050248
KH_61:44:0050253	KH_61:44:0050254	KH_61:44:0050255
KH_61:44:0050256	KH_61:44:0050257	KH_61:44:0050258
KH_61:44:0050259	KH_61:44:0050260	KH_61:44:0050261
KH_61:44:0050262	KH_61:44:0050263	KH_61:44:0050264
KH_61:44:0050265	KH_61:44:0050266	KH_61:44:0050267
KH_61:44:0050268	KH_61:44:0050269	KH_61:44:0050270
KH_61:44:0050271	KH_61:44:0050272	KH_61:44:0050273
KH_61:44:0050274	KH_61:44:0050275	KH_61:44:0050276
KH_61:44:0050277	KH_61:44:0050278	KH_61:44:0050279
KH_61:44:0050280	KH_61:44:0050281	KH_61:44:0050282
KH_61:44:0050283	KH_61:44:0050284	KH_61:44:0050285
KH_61:44:0050286	KH_61:44:0050287	KH_61:44:0050288
KH_61:44:0050289	KH_61:44:0050290	KH_61:44:0050291
KH_61:44:0050292	KH_61:44:0050293	KH_61:44:0050294
KH_61:44:0050301	KH_61:44:0050302	KH_61:44:0050303
KH_61:44:0050304	KH_61:44:0050305	KH_61:44:0050306
KH_61:44:0050401	KH_61:44:0050402	KH_61:44:0050403
KH_61:44:0050404	KH_61:44:0050405	KH_61:44:0050406
KH_61:44:0050407	KH_61:44:0050408	KH_61:44:0050409
KH_61:44:0050410	KH_61:44:0050411	KH_61:44:0050412
KH_61:44:0050413	KH_61:44:0050414	KH_61:44:0050415
KH_61:44:0050416	KH_61:44:0050417	KH_61:44:0050418
KH_61:44:0050419	KH_61:44:0050421	KH_61:44:0050422
KH_61:44:0050501	KH_61:44:0050502	KH_61:44:0050503
KH_61:44:0050504	KH_61:44:0050505	KH_61:44:0050506
KH_61:44:0050507	KH_61:44:0050508	KH_61:44:0050509
KH_61:44:0050510	KH_61:44:0050511	KH_61:44:0050512
KH_61:44:0050513	KH_61:44:0050514	KH_61:44:0050515
KH_61:44:0050516	KH_61:44:0050519	KH_61:44:0050522
KH_61:44:0050523	KH_61:44:0050524	KH_61:44:0050525
KH_61:44:0050527	KH_61:44:0050605	KH_61:44:0050634

KH_61:44:0050701	KH_61:44:0050702	KH_61:44:0050703
KH_61:44:0050704	KH_61:44:0050705	KH_61:44:0050706
KH_61:44:0050707	KH_61:44:0050708	KH_61:44:0050709
KH_61:44:0050710	KH_61:44:0050711	KH_61:44:0050713
KH_61:44:0050714	KH_61:44:0050715	KH_61:44:0050716
KH_61:44:0050719	KH_61:44:0050720	KH_61:44:0050721
KH_61:44:0050732	KH_61:44:0051003	KH_61:44:0051021
KH_61:44:0051022	KH_61:44:0051023	KH_61:44:0051024
KH_61:44:0051026	KH_61:44:0051027	KH_61:44:0051028
KH_61:44:0051029	KH_61:44:0051030	KH_61:44:0051031
KH_61:44:0051032	KH_61:44:0051033	KH_61:44:0051034
KH_61:44:0051035	KH_61:44:0051036	KH_61:44:0051041
KH_61:44:0051044	KH_61:44:0051045	KH_61:44:0051046
KH_61:44:0051047	KH_61:44:0051048	KH_61:44:0051049
KH_61:44:0051050	KH_61:44:0051051	KH_61:44:0051052
KH_61:44:0051053	KH_61:44:0051054	KH_61:44:0051055
KH_61:44:0051056	KH_61:44:0051057	KH_61:44:0051209
KH_61:44:0051210	KH_61:44:0051212	KH_61:44:0051215
KH_61:44:0051501	KH_61:44:0073801	KH_61:44:0080316
KH_61:44:0080504	KH_61:44:0080703	KH_61:44:0080704
KH_61:44:0080705	KH_61:44:0080706	KH_61:44:0080707
KH_61:44:0080708	KH_61:44:0080709	KH_61:44:0080710
KH_61:44:0080711	KH_61:44:0080712	KH_61:44:0080713
KH_61:44:0080714	KH_61:44:0080715	KH_61:44:0080717
KH_61:44:0080718	KH_61:44:0080719	KH_61:44:0080720
KH_61:44:0080721	KH_61:44:0080722	KH_61:44:0080723
KH_61:44:0080724	KH_61:44:0080725	KH_61:44:0080726
KH_61:44:0080727	KH_61:44:0080728	KH_61:44:0080729
KH_61:44:0080730	KH_61:44:0080731	KH_61:44:0080732
KH_61:44:0080733	KH_61:44:0080734	KH_61:44:0080735
KH_61:44:0080736	KH_61:44:0080737	KH_61:44:0080738
KH_61:44:0080739	KH_61:44:0080740	KH_61:44:0080741
KH_61:44:0080742	KH_61:44:0080743	KH_61:44:0080744
KH_61:44:0080745	KH_61:44:0080746	KH_61:44:0080747
KH_61:44:0080748	KH_61:44:0080749	KH_61:44:0080750
KH_61:44:0080751	KH_61:44:0080752	KH_61:44:0080753
KH_61:44:0080754	KH_61:44:0080755	KH_61:44:0080756
KH_61:44:0080757	KH_61:44:0080758	KH_61:44:0080759
KH_61:44:0080760	KH_61:44:0080761	KH_61:44:0080762
KH_61:44:0080763	KH_61:44:0080764	KH_61:44:0080765
KH_61:44:0080766	KH_61:44:0080767	KH_61:44:0080768
KH_61:44:0080769	KH_61:44:0080770	KH_61:44:0080771
KH_61:44:0080773	KH_61:44:0080774	KH_61:44:0080776
KH_61:44:0080779	KH_61:44:0080781	KH_61:44:0080801
KH_61:44:0080802	KH_61:44:0080803	KH_61:44:0080805

KH_61:44:0080808	KH_61:44:0080811	KH_61:44:0080812
KH_61:44:0080814	KH_61:44:0081004	KH_61:44:0081005
KH_61:44:0081006	KH_61:44:0081014	KH_61:44:0081015
KH_61:44:0081101	KH_61:44:0081102	KH_61:44:0081104
KH_61:44:0081105	KH_61:44:0081106	KH_61:44:0081107
KH_61:44:0081108	KH_61:44:0081109	KH_61:44:0081110
KH_61:44:0081117	KH_61:44:0081118	KH_61:44:0081119
KH_61:44:0081120	KH_61:44:0081121	KH_61:44:0081122
KH_61:44:0081123	KH_61:44:0081124	KH_61:44:0081127
KH_61:44:0081128	KH_61:44:0081129	KH_61:44:0081201
KH_61:44:0081202	KH_61:44:0081203	KH_61:44:0081204
KH_61:44:0081205	KH_61:44:0081206	KH_61:44:0081308
KH_61:44:0081310	KH_61:44:0081312	KH_61:44:0081314
KH_61:44:0081316	KH_61:44:0081317	KH_61:44:0081401
KH_61:44:0081402	KH_61:44:0081403	KH_61:44:0081404
KH_61:44:0081405	KH_61:44:0081406	KH_61:44:0081407
KH_61:44:0081408	KH_61:44:0081409	KH_61:44:0081410
KH_61:44:0081412	KH_61:44:0081413	KH_61:44:0081420
KH_61:44:0081421	KH_61:44:0081422	KH_61:44:0081433
KH_61:44:0081434	KH_61:44:0081435	KH_61:44:0081436
KH_61:44:0081437	KH_61:44:0081442	KH_61:44:0081443
KH_61:44:0081606	KH_61:44:0081607	KH_61:44:0081608
KH_61:44:0081609	KH_61:44:0081610	KH_61:44:0081611
KH_61:44:0081612	KH_61:44:0081616	KH_61:44:0081617
KH_61:44:0081619	KH_61:44:0081631	KH_61:44:0081632
KH_61:44:0081901	KH_61:44:0081903	KH_61:44:0081904
KH_61:44:0081905	KH_61:44:0081907	KH_61:44:0081908
KH_61:44:0081909	KH_61:44:0081910	KH_61:44:0081911
KH_61:44:0081912	KH_61:44:0081914	KH_61:44:0081915
KH_61:44:0081916	KH_61:44:0081917	KH_61:44:0081918
KH_61:44:0081919	KH_61:44:0081920	KH_61:44:0081921
KH_61:44:0081922	KH_61:44:0081923	KH_61:44:0081924
KH_61:44:0081927	KH_61:44:0081929	KH_61:44:0081930
KH_61:44:0081931	KH_61:44:0081932	KH_61:44:0081937
KH_61:44:0081938	KH_61:44:0081939	KH_61:44:0082001
KH_61:44:0082002	KH_61:44:0082007	KH_61:44:0082010
KH_61:44:0082015	KH_61:44:0082019	KH_61:44:0082021
KH_61:44:0082022	KH_61:44:0082023	KH_61:44:0082024
KH_61:44:0082025	KH_61:44:0082026	KH_61:44:0082027
KH_61:44:0082028	KH_61:44:0082029	KH_61:44:0082030
KH_61:44:0082041	KH_61:44:0082054	KH_61:44:0082301
KH_61:44:0082302	KH_61:44:0082303	KH_61:44:0082304
KH_61:44:0082310	KH_61:44:0082316	KH_61:44:0082324
KH_61:44:0082332	KH_61:44:0082401	KH_61:44:0082402
KH_61:44:0082403	KH_61:44:0082404	KH_61:44:0082405

KH_61:44:0082406	KH_61:44:0082407	KH_61:44:0082408
KH_61:44:0082409	KH_61:44:0082410	KH_61:44:0082411
KH_61:44:0082412	KH_61:44:0082413	KH_61:44:0082414
KH_61:44:0082415	KH_61:44:0082501	KH_61:44:0082502
KH_61:44:0082702	KH_61:44:0082703	KH_61:44:0082801
KH_61:44:0082802	KH_61:44:0082803	KH_61:44:0082804
KH_61:44:0082805	KH_61:44:0082806	KH_61:44:0082902

3.3. Внутренняя горизонтальная поверхность (табл. 2.2.3.)

KH_61:44:0000000	KH_61:44:0010401	KH_61:44:0010402
KH_61:44:0010405	KH_61:44:0010406	KH_61:44:0010407
KH_61:44:0010408	KH_61:44:0010409	KH_61:44:0010410
KH_61:44:0010411	KH_61:44:0010413	KH_61:44:0010417
KH_61:44:0010418	KH_61:44:0010419	KH_61:44:0010420
KH_61:44:0010421	KH_61:44:0010422	KH_61:44:0010423
KH_61:44:0010424	KH_61:44:0010426	KH_61:44:0010428
KH_61:44:0010501	KH_61:44:0010502	KH_61:44:0010503
KH_61:44:0010504	KH_61:44:0010505	KH_61:44:0010512
KH_61:44:0010513	KH_61:44:0010601	KH_61:44:0010602
KH_61:44:0010603	KH_61:44:0010604	KH_61:44:0010605
KH_61:44:0010606	KH_61:44:0010607	KH_61:44:0010608
KH_61:44:0010610	KH_61:44:0010701	KH_61:44:0010702
KH_61:44:0010801	KH_61:44:0010802	KH_61:44:0010803
KH_61:44:0010804	KH_61:44:0010805	KH_61:44:0010806
KH_61:44:0010807	KH_61:44:0010808	KH_61:44:0010809
KH_61:44:0010810	KH_61:44:0010811	KH_61:44:0010812
KH_61:44:0010813	KH_61:44:0010814	KH_61:44:0010815
KH_61:44:0010816	KH_61:44:0010817	KH_61:44:0010818
KH_61:44:0010819	KH_61:44:0010820	KH_61:44:0010821
KH_61:44:0010822	KH_61:44:0010823	KH_61:44:0010824
KH_61:44:0010825	KH_61:44:0010826	KH_61:44:0010827
KH_61:44:0010828	KH_61:44:0010829	KH_61:44:0010830
KH_61:44:0010831	KH_61:44:0010832	KH_61:44:0010833
KH_61:44:0010834	KH_61:44:0010835	KH_61:44:0010836
KH_61:44:0010837	KH_61:44:0010838	KH_61:44:0010839
KH_61:44:0010840	KH_61:44:0010841	KH_61:44:0010842
KH_61:44:0010843	KH_61:44:0010844	KH_61:44:0010845
KH_61:44:0010846	KH_61:44:0010847	KH_61:44:0010848
KH_61:44:0010849	KH_61:44:0010850	KH_61:44:0010851
KH_61:44:0010852	KH_61:44:0010853	KH_61:44:0010854
KH_61:44:0010855	KH_61:44:0010856	KH_61:44:0010857
KH_61:44:0010858	KH_61:44:0010859	KH_61:44:0010860
KH_61:44:0010861	KH_61:44:0010862	KH_61:44:0010863
KH_61:44:0010864	KH_61:44:0010865	KH_61:44:0010866
KH_61:44:0010867	KH_61:44:0010868	KH_61:44:0010869

KH_61:44:0010870	KH_61:44:0010871	KH_61:44:0010872
KH_61:44:0010873	KH_61:44:0010874	KH_61:44:0010875
KH_61:44:0010901	KH_61:44:0010902	KH_61:44:0010903
KH_61:44:0010904	KH_61:44:0010905	KH_61:44:0010906
KH_61:44:0010907	KH_61:44:0011005	KH_61:44:0011006
KH_61:44:0011008	KH_61:44:0011009	KH_61:44:0011010
KH_61:44:0011011	KH_61:44:0011012	KH_61:44:0011013
KH_61:44:0011022	KH_61:44:0011848	KH_61:44:0011849
KH_61:44:0011850	KH_61:44:0011851	KH_61:44:0011854
KH_61:44:0011856	KH_61:44:0011857	KH_61:44:0011901
KH_61:44:0011902	KH_61:44:0012001	KH_61:44:0012002
KH_61:44:0012003	KH_61:44:0012004	KH_61:44:0012005
KH_61:44:0012101	KH_61:44:0012201	KH_61:44:0012202
KH_61:44:0012203	KH_61:44:0012204	KH_61:44:0012205
KH_61:44:0012206	KH_61:44:0012207	KH_61:44:0012208
KH_61:44:0012209	KH_61:44:0012210	KH_61:44:0012211
KH_61:44:0012212	KH_61:44:0012213	KH_61:44:0012214
KH_61:44:0012215	KH_61:44:0012216	KH_61:44:0012217
KH_61:44:0012218	KH_61:44:0012219	KH_61:44:0012220
KH_61:44:0012221	KH_61:44:0012222	KH_61:44:0012223
KH_61:44:0012224	KH_61:44:0012225	KH_61:44:0012226
KH_61:44:0012227	KH_61:44:0012228	KH_61:44:0012229
KH_61:44:0012230	KH_61:44:0012231	KH_61:44:0012232
KH_61:44:0012233	KH_61:44:0012234	KH_61:44:0012235
KH_61:44:0012236	KH_61:44:0012237	KH_61:44:0012238
KH_61:44:0012239	KH_61:44:0012240	KH_61:44:0012241
KH_61:44:0012242	KH_61:44:0012243	KH_61:44:0012244
KH_61:44:0012245	KH_61:44:0012246	KH_61:44:0012247
KH_61:44:0020603	KH_61:44:0020604	KH_61:44:0020606
KH_61:44:0020607	KH_61:44:0020608	KH_61:44:0020701
KH_61:44:0020711	KH_61:44:0020712	KH_61:44:0020713
KH_61:44:0020714	KH_61:44:0020715	KH_61:44:0020722
KH_61:44:0020802	KH_61:44:0020803	KH_61:44:0021501
KH_61:44:0021502	KH_61:44:0021503	KH_61:44:0021504
KH_61:44:0021505	KH_61:44:0021506	KH_61:44:0021507
KH_61:44:0021508	KH_61:44:0021509	KH_61:44:0021510
KH_61:44:0021511	KH_61:44:0021512	KH_61:44:0021513
KH_61:44:0021514	KH_61:44:0021515	KH_61:44:0021520
KH_61:44:0021601	KH_61:44:0021602	KH_61:44:0021603
KH_61:44:0021604	KH_61:44:0021605	KH_61:44:0021606
KH_61:44:0021607	KH_61:44:0021608	KH_61:44:0021609
KH_61:44:0021610	KH_61:44:0021611	KH_61:44:0021612
KH_61:44:0021613	KH_61:44:0021614	KH_61:44:0021701
KH_61:44:0021702	KH_61:44:0021703	KH_61:44:0021704
KH_61:44:0021705	KH_61:44:0021706	KH_61:44:0021707

KH_61:44:0021708	KH_61:44:0021709	KH_61:44:0021710
KH_61:44:0021711	KH_61:44:0021712	KH_61:44:0021713
KH_61:44:0021714	KH_61:44:0021715	KH_61:44:0021716
KH_61:44:0021717	KH_61:44:0021718	KH_61:44:0021719
KH_61:44:0021720	KH_61:44:0021721	KH_61:44:0021722
KH_61:44:0021723	KH_61:44:0021724	KH_61:44:0021725
KH_61:44:0021726	KH_61:44:0021727	KH_61:44:0021728
KH_61:44:0021729	KH_61:44:0021730	KH_61:44:0021731
KH_61:44:0021732	KH_61:44:0021733	KH_61:44:0021734
KH_61:44:0021735	KH_61:44:0021736	KH_61:44:0021737
KH_61:44:0021738	KH_61:44:0021739	KH_61:44:0021740
KH_61:44:0021741	KH_61:44:0021742	KH_61:44:0021743
KH_61:44:0021744	KH_61:44:0021745	KH_61:44:0021746
KH_61:44:0021747	KH_61:44:0021748	KH_61:44:0021749
KH_61:44:0021750	KH_61:44:0021751	KH_61:44:0021752
KH_61:44:0021753	KH_61:44:0021754	KH_61:44:0021755
KH_61:44:0021756	KH_61:44:0021757	KH_61:44:0021758
KH_61:44:0021759	KH_61:44:0021760	KH_61:44:0021761
KH_61:44:0021762	KH_61:44:0021763	KH_61:44:0021764
KH_61:44:0021765	KH_61:44:0021766	KH_61:44:0021767
KH_61:44:0021768	KH_61:44:0021769	KH_61:44:0021770
KH_61:44:0021771	KH_61:44:0021772	KH_61:44:0021773
KH_61:44:0021774	KH_61:44:0021775	KH_61:44:0021776
KH_61:44:0021777	KH_61:44:0021778	KH_61:44:0021779
KH_61:44:0021780	KH_61:44:0021781	KH_61:44:0021782
KH_61:44:0021783	KH_61:44:0021784	KH_61:44:0021785
KH_61:44:0021786	KH_61:44:0021787	KH_61:44:0021788
KH_61:44:0021789	KH_61:44:0021790	KH_61:44:0021791
KH_61:44:0021792	KH_61:44:0021793	KH_61:44:0021794
KH_61:44:0021801	KH_61:44:0021802	KH_61:44:0021803
KH_61:44:0021804	KH_61:44:0021805	KH_61:44:0021806
KH_61:44:0021807	KH_61:44:0021808	KH_61:44:0021809
KH_61:44:0021810	KH_61:44:0021811	KH_61:44:0021812
KH_61:44:0021813	KH_61:44:0021814	KH_61:44:0021815
KH_61:44:0021816	KH_61:44:0021817	KH_61:44:0021818
KH_61:44:0021819	KH_61:44:0021820	KH_61:44:0021821
KH_61:44:0021822	KH_61:44:0021823	KH_61:44:0021824
KH_61:44:0021825	KH_61:44:0021826	KH_61:44:0021827
KH_61:44:0021828	KH_61:44:0021829	KH_61:44:0021830
KH_61:44:0021831	KH_61:44:0021832	KH_61:44:0021833
KH_61:44:0021834	KH_61:44:0021835	KH_61:44:0021836
KH_61:44:0021837	KH_61:44:0021838	KH_61:44:0021839
KH_61:44:0021840	KH_61:44:0021841	KH_61:44:0021842
KH_61:44:0021843	KH_61:44:0021844	KH_61:44:0021845
KH_61:44:0021846	KH_61:44:0021847	KH_61:44:0021848

KH_61:44:0021849	KH_61:44:0021850	KH_61:44:0021851
KH_61:44:0021901	KH_61:44:0021906	KH_61:44:0021908
KH_61:44:0021909	KH_61:44:0021910	KH_61:44:0021912
KH_61:44:0021913	KH_61:44:0022501	KH_61:44:0022502
KH_61:44:0022503	KH_61:44:0022504	KH_61:44:0022505
KH_61:44:0022506	KH_61:44:0022507	KH_61:44:0022509
KH_61:44:0022510	KH_61:44:0022511	KH_61:44:0022512
KH_61:44:0022513	KH_61:44:0022514	KH_61:44:0022515
KH_61:44:0022516	KH_61:44:0022517	KH_61:44:0022601
KH_61:44:0022602	KH_61:44:0022603	KH_61:44:0022604
KH_61:44:0022605	KH_61:44:0022606	KH_61:44:0022607
KH_61:44:0022608	KH_61:44:0022609	KH_61:44:0022610
KH_61:44:0022611	KH_61:44:0022612	KH_61:44:0022613
KH_61:44:0022614	KH_61:44:0022615	KH_61:44:0022616
KH_61:44:0022617	KH_61:44:0022618	KH_61:44:0022619
KH_61:44:0022620	KH_61:44:0022622	KH_61:44:0022623
KH_61:44:0022624	KH_61:44:0022625	KH_61:44:0022626
KH_61:44:0022901	KH_61:44:0080801	KH_61:44:0080814
KH_61:44:0081109	KH_61:44:0081110	KH_61:44:0081111
KH_61:44:0081112	KH_61:44:0081113	KH_61:44:0081114
KH_61:44:0081115	KH_61:44:0081116	KH_61:44:0081117
KH_61:44:0081118	KH_61:44:0081120	KH_61:44:0081121
KH_61:44:0081201	KH_61:44:0081202	KH_61:44:0081206
KH_61:44:0081411	KH_61:44:0081413	KH_61:44:0081414
KH_61:44:0081415	KH_61:44:0081416	KH_61:44:0081417
KH_61:44:0081418	KH_61:44:0081422	KH_61:44:0081423
KH_61:44:0081424	KH_61:44:0081425	KH_61:44:0081426
KH_61:44:0081431	KH_61:44:0081432	KH_61:44:0081433
KH_61:44:0081438	KH_61:44:0081439	KH_61:44:0081440
KH_61:44:0081441	KH_61:44:0081442	KH_61:44:0081443
KH_61:44:0081601	KH_61:44:0081602	KH_61:44:0081603
KH_61:44:0081604	KH_61:44:0081605	KH_61:44:0081606
KH_61:44:0081607	KH_61:44:0081613	KH_61:44:0081614
KH_61:44:0081615	KH_61:44:0081616	KH_61:44:0081617
KH_61:44:0081618	KH_61:44:0081619	KH_61:44:0081620
KH_61:44:0081621	KH_61:44:0081622	KH_61:44:0081623
KH_61:44:0081624	KH_61:44:0081625	KH_61:44:0081626
KH_61:44:0081627	KH_61:44:0081628	KH_61:44:0081629
KH_61:44:0081630	KH_61:44:0081632	KH_61:44:0081701
KH_61:44:0081702	KH_61:44:0081703	KH_61:44:0081704
KH_61:44:0081705	KH_61:44:0081706	KH_61:44:0081707
KH_61:44:0081708	KH_61:44:0081709	KH_61:44:0081710
KH_61:44:0081711	KH_61:44:0081712	KH_61:44:0081713
KH_61:44:0081714	KH_61:44:0081715	KH_61:44:0081716
KH_61:44:0081717	KH_61:44:0081718	KH_61:44:0081719

KH_61:44:0081720	KH_61:44:0081721	KH_61:44:0081722
KH_61:44:0081723	KH_61:44:0081724	KH_61:44:0081725
KH_61:44:0081726	KH_61:44:0081727	KH_61:44:0081728
KH_61:44:0081729	KH_61:44:0081730	KH_61:44:0081731
KH_61:44:0081732	KH_61:44:0081733	KH_61:44:0081734
KH_61:44:0081735	KH_61:44:0081736	KH_61:44:0081737
KH_61:44:0081738	KH_61:44:0081739	KH_61:44:0081740
KH_61:44:0081741	KH_61:44:0081742	KH_61:44:0081743
KH_61:44:0081744	KH_61:44:0081801	KH_61:44:0081802
KH_61:44:0081805	KH_61:44:0081807	KH_61:44:0082201
KH_61:44:0082202	KH_61:44:0082301	KH_61:44:0082304
KH_61:44:0082305	KH_61:44:0082306	KH_61:44:0082307
KH_61:44:0082308	KH_61:44:0082309	KH_61:44:0082310
KH_61:44:0082311	KH_61:44:0082312	KH_61:44:0082313
KH_61:44:0082314	KH_61:44:0082315	KH_61:44:0082316
KH_61:44:0082317	KH_61:44:0082318	KH_61:44:0082319
KH_61:44:0082320	KH_61:44:0082321	KH_61:44:0082322
KH_61:44:0082323	KH_61:44:0082324	KH_61:44:0082325
KH_61:44:0082326	KH_61:44:0082327	KH_61:44:0082328
KH_61:44:0082329	KH_61:44:0082330	KH_61:44:0082331
KH_61:44:0082332	KH_61:44:0082333	KH_61:44:0082409
KH_61:44:0082501	KH_61:44:0082502	KH_61:44:0082503
KH_61:44:0082504	KH_61:44:0082507	KH_61:44:0082508
KH_61:44:0082702	KH_61:00:0000000	KH_61:44:0011001
KH_61:44:0011002	KH_61:44:0011003	KH_61:44:0011021
KH_61:44:0011101	KH_61:44:0011102	KH_61:44:0011103
KH_61:44:0011104	KH_61:44:0011105	KH_61:44:0011106
KH_61:44:0011107	KH_61:44:0011108	KH_61:44:0011109
KH_61:44:0011110	KH_61:44:0011111	KH_61:44:0011112
KH_61:44:0011113	KH_61:44:0011114	KH_61:44:0011115
KH_61:44:0011116	KH_61:44:0011117	KH_61:44:0011118
KH_61:44:0011119	KH_61:44:0011122	KH_61:44:0011201
KH_61:44:0011202	KH_61:44:0011203	KH_61:44:0011204
KH_61:44:0011205	KH_61:44:0011206	KH_61:44:0011207
KH_61:44:0011208	KH_61:44:0011209	KH_61:44:0011210
KH_61:44:0011211	KH_61:44:0011212	KH_61:44:0011213
KH_61:44:0011214	KH_61:44:0011215	KH_61:44:0011216
KH_61:44:0011217	KH_61:44:0011218	KH_61:44:0011219
KH_61:44:0011220	KH_61:44:0011221	KH_61:44:0011222
KH_61:44:0011223	KH_61:44:0011224	KH_61:44:0011225
KH_61:44:0011226	KH_61:44:0011227	KH_61:44:0011228
KH_61:44:0011229	KH_61:44:0011230	KH_61:44:0011231
KH_61:44:0011232	KH_61:44:0011233	KH_61:44:0011234
KH_61:44:0011235	KH_61:44:0011236	KH_61:44:0011237
KH_61:44:0011238	KH_61:44:0011239	KH_61:44:0011240

KH_61:44:0011241	KH_61:44:0011242	KH_61:44:0011243
KH_61:44:0011244	KH_61:44:0011245	KH_61:44:0011246
KH_61:44:0011247	KH_61:44:0011248	KH_61:44:0011249
KH_61:44:0011250	KH_61:44:0011251	KH_61:44:0011252
KH_61:44:0011253	KH_61:44:0011254	KH_61:44:0011255
KH_61:44:0011256	KH_61:44:0011257	KH_61:44:0011258
KH_61:44:0011259	KH_61:44:0011260	KH_61:44:0011261
KH_61:44:0011262	KH_61:44:0011263	KH_61:44:0011264
KH_61:44:0011265	KH_61:44:0011266	KH_61:44:0011267
KH_61:44:0011268	KH_61:44:0011269	KH_61:44:0011270
KH_61:44:0011271	KH_61:44:0011272	KH_61:44:0011273
KH_61:44:0011274	KH_61:44:0011275	KH_61:44:0011276
KH_61:44:0011277	KH_61:44:0011278	KH_61:44:0011279
KH_61:44:0011280	KH_61:44:0011281	KH_61:44:0011282
KH_61:44:0012401	KH_61:44:0020901	KH_61:44:0020902
KH_61:44:0021001	KH_61:44:0021002	KH_61:44:0021003
KH_61:44:0021004	KH_61:44:0021005	KH_61:44:0021006
KH_61:44:0021007	KH_61:44:0021008	KH_61:44:0021009
KH_61:44:0021010	KH_61:44:0021011	KH_61:44:0021012
KH_61:44:0021013	KH_61:44:0021014	KH_61:44:0021015
KH_61:44:0021016	KH_61:44:0021017	KH_61:44:0021018
KH_61:44:0021020	KH_61:44:0021021	KH_61:44:0021022
KH_61:44:0021023	KH_61:44:0021024	KH_61:44:0021025
KH_61:44:0021026	KH_61:44:0021027	KH_61:44:0021028
KH_61:44:0021029	KH_61:44:0021030	KH_61:44:0021031
KH_61:44:0021032	KH_61:44:0021033	KH_61:44:0021034
KH_61:44:0021035	KH_61:44:0021036	KH_61:44:0021037
KH_61:44:0021038	KH_61:44:0021039	KH_61:44:0021040
KH_61:44:0021041	KH_61:44:0021042	KH_61:44:0021043
KH_61:44:0021044	KH_61:44:0021045	KH_61:44:0021046
KH_61:44:0021047	KH_61:44:0021048	KH_61:44:0021049
KH_61:44:0021050	KH_61:44:0021051	KH_61:44:0021052
KH_61:44:0021053	KH_61:44:0021054	KH_61:44:0021055
KH_61:44:0021056	KH_61:44:0021057	KH_61:44:0021058
KH_61:44:0021059	KH_61:44:0021101	KH_61:44:0021102
KH_61:44:0021103	KH_61:44:0021104	KH_61:44:0021105
KH_61:44:0021106	KH_61:44:0021107	KH_61:44:0021108
KH_61:44:0021109	KH_61:44:0021110	KH_61:44:0021111
KH_61:44:0021112	KH_61:44:0021113	KH_61:44:0021114
KH_61:44:0021115	KH_61:44:0021116	KH_61:44:0021117
KH_61:44:0021118	KH_61:44:0021119	KH_61:44:0021120
KH_61:44:0021121	KH_61:44:0021122	KH_61:44:0021123
KH_61:44:0021124	KH_61:44:0021125	KH_61:44:0021126
KH_61:44:0021127	KH_61:44:0021128	KH_61:44:0021129
KH_61:44:0021130	KH_61:44:0021131	KH_61:44:0021132

KH_61:44:0021133	KH_61:44:0021134	KH_61:44:0021135
KH_61:44:0021136	KH_61:44:0021137	KH_61:44:0021138
KH_61:44:0021139	KH_61:44:0021140	KH_61:44:0021141
KH_61:44:0021142	KH_61:44:0021143	KH_61:44:0021144
KH_61:44:0021145	KH_61:44:0021146	KH_61:44:0021147
KH_61:44:0021148	KH_61:44:0021149	KH_61:44:0021150
KH_61:44:0021151	KH_61:44:0021152	KH_61:44:0021153
KH_61:44:0021154	KH_61:44:0021155	KH_61:44:0021156
KH_61:44:0021157	KH_61:44:0021158	KH_61:44:0021159
KH_61:44:0021160	KH_61:44:0021161	KH_61:44:0021162
KH_61:44:0021163	KH_61:44:0021164	KH_61:44:0021165
KH_61:44:0021168	KH_61:44:0021201	KH_61:44:0021202
KH_61:44:0021204	KH_61:44:0021902	KH_61:44:0021903
KH_61:44:0021904	KH_61:44:0021905	KH_61:44:0021907
KH_61:44:0021911	KH_61:44:0022002	KH_61:44:0022003
KH_61:44:0022004	KH_61:44:0022006	KH_61:44:0022007
KH_61:44:0022011	KH_61:44:0022012	KH_61:44:0022013
KH_61:44:0022014	KH_61:44:0022015	KH_61:44:0022016
KH_61:44:0022017	KH_61:44:0022018	KH_61:44:0022019
KH_61:44:0022020	KH_61:44:0022021	KH_61:44:0022022
KH_61:44:0022023	KH_61:44:0022024	KH_61:44:0022025
KH_61:44:0022026	KH_61:44:0022027	KH_61:44:0022028
KH_61:44:0022029	KH_61:44:0022030	KH_61:44:0022031
KH_61:44:0022032	KH_61:44:0022033	KH_61:44:0022034
KH_61:44:0022035	KH_61:44:0022036	KH_61:44:0022037
KH_61:44:0022038	KH_61:44:0022039	KH_61:44:0022040
KH_61:44:0022049	KH_61:44:0022050	KH_61:44:0022058
KH_61:44:0022059	KH_61:44:0022060	KH_61:44:0022062
KH_61:44:0022063	KH_61:44:0022064	KH_61:44:0022065
KH_61:44:0022066	KH_61:44:0022067	KH_61:44:0022068
KH_61:44:0022069	KH_61:44:0022070	KH_61:44:0022071
KH_61:44:0022072	KH_61:44:0022073	KH_61:44:0022074
KH_61:44:0022075	KH_61:44:0022076	KH_61:44:0022077
KH_61:44:0022081	KH_61:44:0022121	KH_61:44:0022173
KH_61:44:0022176	KH_61:44:0022177	KH_61:44:0022204
KH_61:44:0022214	KH_61:44:0022801	KH_61:44:0022802
KH_61:44:0022803	KH_61:44:0022804	KH_61:44:0022805
KH_61:44:0022806	KH_61:44:0022807	KH_61:44:0022808
KH_61:44:0022809	KH_61:44:0022810	KH_61:44:0022814
KH_61:44:0022815	KH_61:44:0022816	KH_61:44:0022817
KH_61:44:0022818	KH_61:44:0022819	KH_61:44:0022820
KH_61:44:0022821	KH_61:44:0022822	KH_61:44:0022823
KH_61:44:0022824	KH_61:44:0022825	KH_61:44:0022826
KH_61:44:0022827	KH_61:44:0022828	KH_61:44:0022829
KH_61:44:0022830	KH_61:44:0022831	KH_61:44:0022832

KH_61:44:0022833	KH_61:44:0022834	KH_61:44:0022835
KH_61:44:0022836	KH_61:44:0022837	KH_61:44:0022838
KH_61:44:0022839	KH_61:44:0022840	KH_61:44:0022841
KH_61:44:0022842	KH_61:44:0022843	KH_61:44:0022844
KH_61:44:0022845	KH_61:44:0022846	KH_61:44:0022847
KH_61:44:0022848	KH_61:44:0022849	KH_61:44:0022850
KH_61:44:0022851	KH_61:44:0022853	KH_61:44:0022854
KH_61:44:0023001	KH_61:44:0023002	KH_61:44:0023003
KH_61:44:0023101	KH_61:44:0023201	KH_61:44:0023204
KH_61:44:0023205	KH_61:44:0023206	KH_61:44:0031301
KH_61:44:0031302	KH_61:44:0031303	KH_61:44:0031304
KH_61:44:0031305	KH_61:44:0031306	KH_61:44:0031307
KH_61:44:0031308	KH_61:44:0031309	KH_61:44:0031310
KH_61:44:0031311	KH_61:44:0031312	KH_61:44:0031313
KH_61:44:0031314	KH_61:44:0031315	KH_61:44:0031316
KH_61:44:0031317	KH_61:44:0031319	KH_61:44:0031321
KH_61:44:0031322	KH_61:44:0031323	KH_61:44:0031324
KH_61:44:0031325	KH_61:44:0031326	KH_61:44:0031334
KH_61:44:0031335	KH_61:44:0031401	KH_61:44:0031402
KH_61:44:0031403	KH_61:44:0031404	KH_61:44:0031405
KH_61:44:0031406	KH_61:44:0031407	KH_61:44:0031408
KH_61:44:0031409	KH_61:44:0031410	KH_61:44:0031411
KH_61:44:0031412	KH_61:44:0031413	KH_61:44:0031414
KH_61:44:0031415	KH_61:44:0031416	KH_61:44:0031417
KH_61:44:0031418	KH_61:44:0031419	KH_61:44:0031420
KH_61:44:0031421	KH_61:44:0031422	KH_61:44:0031423
KH_61:44:0031424	KH_61:44:0031425	KH_61:44:0031426
KH_61:44:0031427	KH_61:44:0031428	KH_61:44:0031429
KH_61:44:0031430	KH_61:44:0031431	KH_61:44:0031432
KH_61:44:0031433	KH_61:44:0031434	KH_61:44:0031435
KH_61:44:0031436	KH_61:44:0031437	KH_61:44:0031438
KH_61:44:0031439	KH_61:44:0031440	KH_61:44:0031441
KH_61:44:0031442	KH_61:44:0031443	KH_61:44:0031444
KH_61:44:0031445	KH_61:44:0031446	KH_61:44:0031447
KH_61:44:0031448	KH_61:44:0031449	KH_61:44:0031450
KH_61:44:0031451	KH_61:44:0031452	KH_61:44:0031453
KH_61:44:0031454	KH_61:44:0031456	KH_61:44:0031457
KH_61:44:0031458	KH_61:44:0031459	KH_61:44:0031460
KH_61:44:0031461	KH_61:44:0031462	KH_61:44:0031463
KH_61:44:0031464	KH_61:44:0031465	KH_61:44:0031466
KH_61:44:0031467	KH_61:44:0031468	KH_61:44:0031470
KH_61:44:0031477	KH_61:44:0031478	KH_61:44:0031479
KH_61:44:0031480	KH_61:44:0031481	KH_61:44:0031501
KH_61:44:0031503	KH_61:44:0031504	KH_61:44:0031505
KH_61:44:0031506	KH_61:44:0031507	KH_61:44:0031508

KH_61:44:0031510	KH_61:44:0031511	KH_61:44:0031512
KH_61:44:0031513	KH_61:44:0031514	KH_61:44:0031515
KH_61:44:0031516	KH_61:44:0031517	KH_61:44:0031518
KH_61:44:0031520	KH_61:44:0031521	KH_61:44:0031522
KH_61:44:0031523	KH_61:44:0031524	KH_61:44:0031525
KH_61:44:0031526	KH_61:44:0031527	KH_61:44:0031528
KH_61:44:0031529	KH_61:44:0031530	KH_61:44:0031531
KH_61:44:0031532	KH_61:44:0031533	KH_61:44:0031534
KH_61:44:0031535	KH_61:44:0031536	KH_61:44:0031537
KH_61:44:0031538	KH_61:44:0031539	KH_61:44:0031540
KH_61:44:0031541	KH_61:44:0031542	KH_61:44:0031543
KH_61:44:0031545	KH_61:44:0031546	KH_61:44:0031547
KH_61:44:0031548	KH_61:44:0031549	KH_61:44:0031550
KH_61:44:0031551	KH_61:44:0031552	KH_61:44:0031553
KH_61:44:0031554	KH_61:44:0031555	KH_61:44:0031556
KH_61:44:0031557	KH_61:44:0031558	KH_61:44:0031559
KH_61:44:0031560	KH_61:44:0031561	KH_61:44:0031562
KH_61:44:0031563	KH_61:44:0031564	KH_61:44:0031568
KH_61:44:0031569	KH_61:44:0031570	KH_61:44:0031572
KH_61:44:0031602	KH_61:44:0031603	KH_61:44:0031607
KH_61:44:0031618	KH_61:44:0031701	KH_61:44:0031702
KH_61:44:0031703	KH_61:44:0031704	KH_61:44:0031801
KH_61:44:0031802	KH_61:44:0031803	KH_61:44:0031804
KH_61:44:0031805	KH_61:44:0031806	KH_61:44:0031808
KH_61:44:0031809	KH_61:44:0032201	KH_61:44:0032202
KH_61:44:0032205	KH_61:44:0032206	KH_61:44:0032210
KH_61:44:0032215	KH_61:44:0032220	KH_61:44:0032248
KH_61:44:0040101	KH_61:44:0040102	KH_61:44:0040103
KH_61:44:0040201	KH_61:44:0040202	KH_61:44:0040203
KH_61:44:0040204	KH_61:44:0040205	KH_61:44:0040206
KH_61:44:0040207	KH_61:44:0040208	KH_61:44:0040209
KH_61:44:0040211	KH_61:44:0040212	KH_61:44:0040301
KH_61:44:0040302	KH_61:44:0040303	KH_61:44:0040304
KH_61:44:0040305	KH_61:44:0040306	KH_61:44:0040307
KH_61:44:0040308	KH_61:44:0040309	KH_61:44:0040310
KH_61:44:0040311	KH_61:44:0040312	KH_61:44:0040313
KH_61:44:0040314	KH_61:44:0040315	KH_61:44:0040316
KH_61:44:0040317	KH_61:44:0040318	KH_61:44:0040401
KH_61:44:0040402	KH_61:44:0040403	KH_61:44:0040404
KH_61:44:0040405	KH_61:44:0040406	KH_61:44:0040407
KH_61:44:0040408	KH_61:44:0040409	KH_61:44:0040410
KH_61:44:0040411	KH_61:44:0040412	KH_61:44:0040413
KH_61:44:0040414	KH_61:44:0040415	KH_61:44:0040416
KH_61:44:0040417	KH_61:44:0040418	KH_61:44:0040419
KH_61:44:0040420	KH_61:44:0040421	KH_61:44:0040422

KH_61:44:0040423	KH_61:44:0040424	KH_61:44:0040425
KH_61:44:0040426	KH_61:44:0040427	KH_61:44:0040428
KH_61:44:0040429	KH_61:44:0040430	KH_61:44:0040431
KH_61:44:0040432	KH_61:44:0040433	KH_61:44:0040434
KH_61:44:0040435	KH_61:44:0040436	KH_61:44:0040437
KH_61:44:0040438	KH_61:44:0040439	KH_61:44:0040440
KH_61:44:0040441	KH_61:44:0040442	KH_61:44:0040443
KH_61:44:0040444	KH_61:44:0040501	KH_61:44:0040502
KH_61:44:0040503	KH_61:44:0040701	KH_61:44:0040702
KH_61:44:0040703	KH_61:44:0040704	KH_61:44:0040706
KH_61:44:0040707	KH_61:44:0040711	KH_61:44:0040712
KH_61:44:0040716	KH_61:44:0040717	KH_61:44:0040801
KH_61:44:0040803	KH_61:44:0040805	KH_61:44:0080102
KH_61:44:0080103	KH_61:44:0081502	KH_61:44:0081503
KH_61:44:0081901	KH_61:44:0081902	KH_61:44:0081903
KH_61:44:0081904	KH_61:44:0081905	KH_61:44:0081906
KH_61:44:0081908	KH_61:44:0081909	KH_61:44:0081910
KH_61:44:0081911	KH_61:44:0081912	KH_61:44:0081913
KH_61:44:0081916	KH_61:44:0081917	KH_61:44:0081924
KH_61:44:0081926	KH_61:44:0082010	KH_61:44:0082011
KH_61:44:0082012	KH_61:44:0082013	KH_61:44:0082014
KH_61:44:0082015	KH_61:44:0082016	KH_61:44:0082017
KH_61:44:0082018	KH_61:44:0082020	KH_61:44:0082021
KH_61:44:0082029	KH_61:44:0082031	KH_61:44:0082032
KH_61:44:0082033	KH_61:44:0082034	KH_61:44:0082035
KH_61:44:0082036	KH_61:44:0082037	KH_61:44:0082038
KH_61:44:0082039	KH_61:44:0082040	KH_61:44:0082041
KH_61:44:0082042	KH_61:44:0082043	KH_61:44:0082044
KH_61:44:0082045	KH_61:44:0082046	KH_61:44:0082047
KH_61:44:0082048	KH_61:44:0082049	KH_61:44:0082050
KH_61:44:0082051	KH_61:44:0082052	KH_61:44:0082053
KH_61:44:0082054	KH_61:44:0082901	

3.4. Поверхность захода на посадку МК=058⁰/поверхность взлета МК=238⁰ (табл. 2.2.3.1.)

№ точек на схеме 21, 22, 25, 26

KH_61:00:0000000	KH_61:44:0000000	KH_61:44:0010906
KH_61:44:0010907	KH_61:44:0011001	KH_61:44:0050101
KH_61:44:0050103	KH_61:44:0050104	KH_61:44:0050105
KH_61:44:0050106	KH_61:44:0050107	KH_61:44:0050108
KH_61:44:0050109	KH_61:44:0050115	KH_61:44:0050116
KH_61:44:0050117	KH_61:44:0050118	KH_61:44:0050119
KH_61:44:0050123	KH_61:44:0050125	KH_61:44:0050129
KH_61:44:0050130	KH_61:44:0050131	KH_61:44:0050132
KH_61:44:0050168	KH_61:44:0050179	KH_61:44:0050202

KH_61:44:0050205	KH_61:44:0050206	KH_61:44:0050207
KH_61:44:0050208	KH_61:44:0050209	KH_61:44:0050210
KH_61:44:0050211	KH_61:44:0050212	KH_61:44:0050213
KH_61:44:0050214	KH_61:44:0050215	KH_61:44:0050216
KH_61:44:0050217	KH_61:44:0050218	KH_61:44:0050219
KH_61:44:0050220	KH_61:44:0050221	KH_61:44:0050222
KH_61:44:0050223	KH_61:44:0050224	KH_61:44:0050225
KH_61:44:0050226	KH_61:44:0050227	KH_61:44:0050228
KH_61:44:0050229	KH_61:44:0050230	KH_61:44:0050231
KH_61:44:0050232	KH_61:44:0050233	KH_61:44:0050234
KH_61:44:0050235	KH_61:44:0050236	KH_61:44:0050237
KH_61:44:0050238	KH_61:44:0050239	KH_61:44:0050240
KH_61:44:0050241	KH_61:44:0050242	KH_61:44:0050243
KH_61:44:0050244	KH_61:44:0050245	KH_61:44:0050246
KH_61:44:0050247	KH_61:44:0050248	KH_61:44:0050249
KH_61:44:0050250	KH_61:44:0050251	KH_61:44:0050252
KH_61:44:0050253	KH_61:44:0050254	KH_61:44:0050255
KH_61:44:0050256	KH_61:44:0050257	KH_61:44:0050258
KH_61:44:0050259	KH_61:44:0050260	KH_61:44:0050262
KH_61:44:0050263	KH_61:44:0050264	KH_61:44:0050265
KH_61:44:0050266	KH_61:44:0050267	KH_61:44:0050274
KH_61:44:0050275	KH_61:44:0050294	KH_61:44:0050301
KH_61:44:0050302	KH_61:44:0050303	KH_61:44:0050304
KH_61:44:0050305	KH_61:44:0050306	KH_61:44:0051101
KH_61:44:0051102	KH_61:44:0051104	KH_61:44:0051108
KH_61:44:0051111	KH_61:44:0051112	KH_61:44:0051212
KH_61:44:0051501	KH_61:44:0051502	KH_61:44:0061403
KH_61:44:0061405	KH_61:44:0061408	KH_61:44:0061502
KH_61:44:0061504	KH_61:44:0061506	KH_61:44:0061602
KH_61:44:0061603	KH_61:44:0062315	KH_61:44:0062320
KH_61:44:0062321	KH_61:44:0062323	KH_61:44:0062324
KH_61:44:0062325	KH_61:44:0062326	KH_61:44:0062327
KH_61:44:0062328	KH_61:44:0062329	KH_61:44:0062330
KH_61:44:0062331	KH_61:44:0062332	KH_61:44:0062333
KH_61:44:0062334	KH_61:44:0062335	KH_61:44:0062336
KH_61:44:0062337	KH_61:44:0062338	KH_61:44:0062339
KH_61:44:0062340	KH_61:44:0062342	KH_61:44:0062343
KH_61:44:0062344	KH_61:44:0062345	KH_61:44:0062346
KH_61:44:0062347	KH_61:44:0062348	KH_61:44:0062353
KH_61:44:0062361	KH_61:44:0062383	KH_61:44:0062384
KH_61:44:0062385	KH_61:44:0062386	KH_61:44:0062387
KH_61:44:0062388	KH_61:44:0062389	KH_61:44:0081411
KH_61:44:0081416	KH_61:44:0081417	KH_61:44:0081418
KH_61:44:0081419	KH_61:44:0081421	KH_61:44:0081423
KH_61:44:0081424	KH_61:44:0081425	KH_61:44:0081426

KH_61:44:0081427	KH_61:44:0081428	KH_61:44:0081429
KH_61:44:0081430	KH_61:44:0081431	KH_61:44:0081432
KH_61:44:0081436	KH_61:44:0081438	KH_61:44:0081439
KH_61:44:0081443	KH_61:44:0081444	KH_61:44:0081501
KH_61:44:0081502	KH_61:44:0081503	KH_61:44:0081632
KH_61:44:0081801	KH_61:44:0081802	KH_61:44:0081805
KH_61:44:0081806	KH_61:44:0082001	KH_61:44:0082002
KH_61:44:0082003	KH_61:44:0082004	KH_61:44:0082005
KH_61:44:0082006	KH_61:44:0082007	KH_61:44:0082008
KH_61:44:0082009	KH_61:44:0082010	KH_61:44:0082012
KH_61:44:0082013	KH_61:44:0082014	KH_61:44:0082053
KH_61:44:0082054	KH_61:44:0082701	KH_61:44:0082702
KH_61:44:0082703	KH_61:44:0082901	KH_61:44:0082902

№ точек на схеме 21, 22, 39, 40

KH_61:00:0000000	KH_61:44:0000000	KH_61:44:0010906
KH_61:44:0010907	KH_61:44:0011001	KH_61:44:0081502
KH_61:44:0081801	KH_61:44:0081802	KH_61:44:0081805
KH_61:44:0081806		

№ точек на схеме 39, 40, 23, 5, 28

KH_61:00:0000000	KH_61:44:0000000	KH_61:44:0050213
KH_61:44:0050214	KH_61:44:0050215	KH_61:44:0050222
KH_61:44:0050294	KH_61:44:0081411	KH_61:44:0081416
KH_61:44:0081417	KH_61:44:0081418	KH_61:44:0081419
KH_61:44:0081423	KH_61:44:0081424	KH_61:44:0081425
KH_61:44:0081426	KH_61:44:0081427	KH_61:44:0081428
KH_61:44:0081429	KH_61:44:0081430	KH_61:44:0081431
KH_61:44:0081432	KH_61:44:0081438	KH_61:44:0081439
KH_61:44:0081443	KH_61:44:0081444	KH_61:44:0081501
KH_61:44:0081502	KH_61:44:0081503	KH_61:44:0081632
KH_61:44:0081801	KH_61:44:0081802	KH_61:44:0081806
KH_61:44:0082002	KH_61:44:0082003	KH_61:44:0082004
KH_61:44:0082005	KH_61:44:0082006	KH_61:44:0082007
KH_61:44:0082008	KH_61:44:0082009	KH_61:44:0082010
KH_61:44:0082012	KH_61:44:0082013	KH_61:44:0082014
KH_61:44:0082053	KH_61:44:0082054	KH_61:44:0082701
KH_61:44:0082702	KH_61:44:0082901	KH_61:44:0082902

№ точек на схеме 23, 5, 28, 24, 11, 27

KH_61:00:0000000	KH_61:44:0000000	KH_61:44:0050108
KH_61:44:0050109	KH_61:44:0050202	KH_61:44:0050205
KH_61:44:0050206	KH_61:44:0050207	KH_61:44:0050208
KH_61:44:0050209	KH_61:44:0050210	KH_61:44:0050211
KH_61:44:0050212	KH_61:44:0050213	KH_61:44:0050214

KH_61:44:0050215	KH_61:44:0050216	KH_61:44:0050217
KH_61:44:0050218	KH_61:44:0050219	KH_61:44:0050220
KH_61:44:0050221	KH_61:44:0050222	KH_61:44:0050223
KH_61:44:0050224	KH_61:44:0050225	KH_61:44:0050226
KH_61:44:0050227	KH_61:44:0050228	KH_61:44:0050229
KH_61:44:0050230	KH_61:44:0050231	KH_61:44:0050232
KH_61:44:0050233	KH_61:44:0050234	KH_61:44:0050235
KH_61:44:0050236	KH_61:44:0050239	KH_61:44:0050240
KH_61:44:0050241	KH_61:44:0050244	KH_61:44:0050245
KH_61:44:0050246	KH_61:44:0050247	KH_61:44:0050248
KH_61:44:0050253	KH_61:44:0050254	KH_61:44:0050255
KH_61:44:0050256	KH_61:44:0050257	KH_61:44:0050258
KH_61:44:0050259	KH_61:44:0050260	KH_61:44:0050262
KH_61:44:0050263	KH_61:44:0050264	KH_61:44:0050265
KH_61:44:0050266	KH_61:44:0050267	KH_61:44:0050274
KH_61:44:0050275	KH_61:44:0050294	KH_61:44:0050301
KH_61:44:0050302	KH_61:44:0050303	KH_61:44:0050304
KH_61:44:0050305	KH_61:44:0050306	KH_61:44:0051501
KH_61:44:0081421	KH_61:44:0081436	KH_61:44:0082001
KH_61:44:0082002	KH_61:44:0082007	KH_61:44:0082010
KH_61:44:0082702	KH_61:44:0082703	KH_61:44:0082902

№ точек на схеме 24, 11, 27, 25, 26

KH_61:44:0000000	KH_61:44:0050101	KH_61:44:0050103
KH_61:44:0050104	KH_61:44:0050105	KH_61:44:0050106
KH_61:44:0050107	KH_61:44:0050108	KH_61:44:0050109
KH_61:44:0050115	KH_61:44:0050116	KH_61:44:0050117
KH_61:44:0050118	KH_61:44:0050119	KH_61:44:0050123
KH_61:44:0050125	KH_61:44:0050129	KH_61:44:0050130
KH_61:44:0050131	KH_61:44:0050132	KH_61:44:0050168
KH_61:44:0050179	KH_61:44:0050202	KH_61:44:0050216
KH_61:44:0050224	KH_61:44:0050236	KH_61:44:0050237
KH_61:44:0050238	KH_61:44:0050239	KH_61:44:0050240
KH_61:44:0050242	KH_61:44:0050243	KH_61:44:0050244
KH_61:44:0050249	KH_61:44:0050250	KH_61:44:0050251
KH_61:44:0050252	KH_61:44:0050253	KH_61:44:0050254
KH_61:44:0050294	KH_61:44:0051502	KH_61:44:0061502
KH_61:44:0061504	KH_61:44:0061506	KH_61:44:0061603
KH_61:44:0062315	KH_61:44:0062320	KH_61:44:0062321
KH_61:44:0062323	KH_61:44:0062324	KH_61:44:0062328
KH_61:44:0062330	KH_61:44:0062331	KH_61:44:0062332
KH_61:44:0062333	KH_61:44:0062334	KH_61:44:0062335
KH_61:44:0062336	KH_61:44:0062337	KH_61:44:0062338
KH_61:44:0062339	KH_61:44:0062340	KH_61:44:0062342
KH_61:44:0062343	KH_61:44:0062344	KH_61:44:0062345

KH_61:44:0062346	KH_61:44:0062347	KH_61:44:0062348
KH_61:44:0062361	KH_61:44:0062383	KH_61:44:0062384
KH_61:44:0062386	KH_61:44:0062388	KH_61:44:0062389

3.5. Поверхность захода на посадку МК=238⁰/поверхность взлета МК=058⁰ (табл. 2.2.3.2.)

№ точек на схеме 29, 30, 33, 34

KH_61:00:0000000	KH_61:02:0000000	KH_61:02:0010108
KH_61:02:0010109	KH_61:02:0010110	KH_61:02:0010111
KH_61:02:0010112	KH_61:02:0010113	KH_61:02:0010115
KH_61:02:0010117	KH_61:02:0010118	KH_61:02:0010119
KH_61:02:0010120	KH_61:02:0010121	KH_61:02:0010122
KH_61:02:0010123	KH_61:02:0010124	KH_61:02:0010125
KH_61:02:0010126	KH_61:02:0010127	KH_61:02:0010128
KH_61:02:0010129	KH_61:02:0010130	KH_61:02:0010131
KH_61:02:0010132	KH_61:02:0010133	KH_61:02:0010136
KH_61:02:0010137	KH_61:02:0010138	KH_61:02:0010139
KH_61:02:0010140	KH_61:02:0010141	KH_61:02:0010142
KH_61:02:0010143	KH_61:02:0010144	KH_61:02:0010145
KH_61:02:0010146	KH_61:02:0010147	KH_61:02:0010148
KH_61:02:0010149	KH_61:02:0010150	KH_61:02:0010156
KH_61:02:0600010	KH_61:44:0000000	KH_61:44:0011001
KH_61:44:0011019	KH_61:44:0011020	KH_61:44:0012004
KH_61:44:0012005	KH_61:44:0020701	KH_61:44:0020702
KH_61:44:0020703	KH_61:44:0020704	KH_61:44:0020705
KH_61:44:0020706	KH_61:44:0020707	KH_61:44:0020708
KH_61:44:0020709	KH_61:44:0020710	KH_61:44:0020712
KH_61:44:0020716	KH_61:44:0020717	KH_61:44:0020721
KH_61:44:0020722	KH_61:44:0021301	KH_61:44:0021302
KH_61:44:0021303	KH_61:44:0021304	KH_61:44:0021305
KH_61:44:0021306	KH_61:44:0021401	KH_61:44:0021402
KH_61:44:0021403	KH_61:44:0021404	KH_61:44:0021407
KH_61:44:0021612	KH_61:44:0021614	KH_61:44:0021902
KH_61:44:0021904	KH_61:44:0021905	KH_61:44:0021906
KH_61:44:0021907	KH_61:44:0021911	KH_61:44:0022001
KH_61:44:0022005	KH_61:44:0022008	KH_61:44:0022009
KH_61:44:0022010	KH_61:44:0022011	KH_61:44:0022012
KH_61:44:0022013	KH_61:44:0022014	KH_61:44:0022015
KH_61:44:0022038	KH_61:44:0022039	KH_61:44:0022040
KH_61:44:0022041	KH_61:44:0022042	KH_61:44:0022043
KH_61:44:0022044	KH_61:44:0022045	KH_61:44:0022046
KH_61:44:0022050	KH_61:44:0022058	KH_61:44:0022059
KH_61:44:0022060	KH_61:44:0022061	KH_61:44:0022062
KH_61:44:0022063	KH_61:44:0022078	KH_61:44:0022080
KH_61:44:0022081	KH_61:44:0022618	KH_61:44:0022626

№ точек на схеме 29, 30, 37, 38

KH_61:00:0000000	KH_61:44:0000000	KH_61:44:0011001
KH_61:44:0011019	KH_61:44:0011020	KH_61:44:0012004
KH_61:44:0012005	KH_61:44:0021902	KH_61:44:0021904
KH_61:44:0021905	KH_61:44:0021906	KH_61:44:0021907
KH_61:44:0021911	KH_61:44:0022618	KH_61:44:0022626

№ точек на схеме 37, 38, 31, 2, 36

KH_61:00:0000000	KH_61:44:0000000	KH_61:44:0020709
KH_61:44:0020712	KH_61:44:0020716	KH_61:44:0021612
KH_61:44:0021614	KH_61:44:0021904	KH_61:44:0021905
KH_61:44:0021907	KH_61:44:0022001	KH_61:44:0022005
KH_61:44:0022008	KH_61:44:0022009	KH_61:44:0022010
KH_61:44:0022011	KH_61:44:0022012	KH_61:44:0022013
KH_61:44:0022014	KH_61:44:0022015	KH_61:44:0022038
KH_61:44:0022039	KH_61:44:0022040	KH_61:44:0022041
KH_61:44:0022042	KH_61:44:0022043	KH_61:44:0022044
KH_61:44:0022045	KH_61:44:0022050	KH_61:44:0022059
KH_61:44:0022060	KH_61:44:0022061	KH_61:44:0022062
KH_61:44:0022063	KH_61:44:0022078	KH_61:44:0022080
KH_61:44:0022081		

№ точек на схеме 31, 2, 36, 32, 8, 35

KH_61:00:0000000	KH_61:44:0000000	KH_61:44:0020702
KH_61:44:0020703	KH_61:44:0020704	KH_61:44:0020705
KH_61:44:0020706	KH_61:44:0020707	KH_61:44:0020709
KH_61:44:0020710	KH_61:44:0020712	KH_61:44:0020716
KH_61:44:0020717	KH_61:44:0020722	KH_61:44:0021301
KH_61:44:0021305	KH_61:44:0021401	KH_61:44:0021402
KH_61:44:0021403	KH_61:44:0021407	KH_61:44:0021614
KH_61:44:0022045	KH_61:44:0022046	KH_61:44:0022058
KH_61:44:0022059	KH_61:44:0022060	

№ точек на схеме 32, 8, 35, 33, 34

KH_61:00:0000000	KH_61:02:0000000	KH_61:02:0010108
KH_61:02:0010109	KH_61:02:0010110	KH_61:02:0010111
KH_61:02:0010112	KH_61:02:0010113	KH_61:02:0010115
KH_61:02:0010117	KH_61:02:0010118	KH_61:02:0010119
KH_61:02:0010120	KH_61:02:0010121	KH_61:02:0010122
KH_61:02:0010123	KH_61:02:0010124	KH_61:02:0010125
KH_61:02:0010126	KH_61:02:0010127	KH_61:02:0010128
KH_61:02:0010129	KH_61:02:0010130	KH_61:02:0010131
KH_61:02:0010132	KH_61:02:0010133	KH_61:02:0010136
KH_61:02:0010137	KH_61:02:0010138	KH_61:02:0010139
KH_61:02:0010140	KH_61:02:0010141	KH_61:02:0010142

KH_61:02:0010143	KH_61:02:0010144	KH_61:02:0010145
KH_61:02:0010146	KH_61:02:0010147	KH_61:02:0010148
KH_61:02:0010149	KH_61:02:0010150	KH_61:02:0010156
KH_61:02:0600010	KH_61:44:0000000	KH_61:44:0020701
KH_61:44:0020702	KH_61:44:0020703	KH_61:44:0020708
KH_61:44:0020717	KH_61:44:0020721	KH_61:44:0021301
KH_61:44:0021302	KH_61:44:0021303	KH_61:44:0021304
KH_61:44:0021305	KH_61:44:0021306	KH_61:44:0021401
KH_61:44:0021402	KH_61:44:0021404	

3.6. Кадастровые номера земельных участков переходной поверхности **Переходная поверхность (табл. 2.2.4.1.)**

№ точек на схеме 30, 37, 40, 22

KH_61:44:0000000:1025		
KH_61:44:0000000:1026		
KH_61:44:0000000:1351		
KH_61:44:0000000:154091		
KH_61:44:0000000:154603		
KH_61:44:0000000:163919		
KH_61:44:0010902:56	KH_61:44:0010902:57	KH_61:44:0010902:967
KH_61:44:0010902:997	KH_61:44:0010902:998	KH_61:44:0010902:999
KH_61:44:0010906:10	KH_61:44:0010906:100	KH_61:44:0010906:104
KH_61:44:0010906:105	KH_61:44:0010906:106	KH_61:44:0010906:107
KH_61:44:0010906:108	KH_61:44:0010906:109	KH_61:44:0010906:110
KH_61:44:0010906:12	KH_61:44:0010906:128	KH_61:44:0010906:1292
KH_61:44:0010906:13	KH_61:44:0010906:14	KH_61:44:0010906:1408
KH_61:44:0010906:15		
KH_61:44:0010906:1751		
KH_61:44:0010906:1824		
KH_61:44:0010906:44	KH_61:44:0010906:45	KH_61:44:0010906:46
KH_61:44:0010906:48	KH_61:44:0010906:49	KH_61:44:0010906:5
KH_61:44:0010906:52	KH_61:44:0010906:56	KH_61:44:0010906:57
KH_61:44:0010906:59	KH_61:44:0010906:6	KH_61:44:0010906:60
KH_61:44:0010906:61	KH_61:44:0010906:62	KH_61:44:0010906:63
KH_61:44:0010906:64	KH_61:44:0010906:65	KH_61:44:0010906:66
KH_61:44:0010906:67	KH_61:44:0010906:68	KH_61:44:0010906:69
KH_61:44:0010906:8	KH_61:44:0010906:84	KH_61:44:0010906:86
KH_61:44:0010906:87	KH_61:44:0010906:88	KH_61:44:0010906:89
KH_61:44:0010906:90	KH_61:44:0010906:91	KH_61:44:0010906:92
KH_61:44:0010906:93	KH_61:44:0010906:96	KH_61:44:0010906:97
KH_61:44:0010906:98	KH_61:44:0010907:13	KH_61:44:0010907:5
KH_61:44:0011001:1023	KH_61:44:0011001:1079	
KH_61:44:0011001:1115	KH_61:44:0011001:1116	
KH_61:44:0011001:1123	KH_61:44:0011001:1124	
KH_61:44:0011001:1141	KH_61:44:0011001:1142	

KH_61:44:0011001:1143	KH_61:44:0011001:1154	
KH_61:44:0011001:1156	KH_61:44:0011001:1160	
KH_61:44:0011001:1161	KH_61:44:0011001:141	
KH_61:44:0011001:162	KH_61:44:0011001:215	KH_61:44:0011001:41
KH_61:44:0011001:679	KH_61:44:0011001:680	KH_61:44:0011001:681
KH_61:44:0011001:731	KH_61:44:0011001:735	KH_61:44:0011001:741
KH_61:44:0011001:742	KH_61:44:0011001:743	KH_61:44:0011001:752
KH_61:44:0011001:935	KH_61:44:0011007:1	KH_61:44:0011007:10
KH_61:44:0011007:13	KH_61:44:0011007:14	KH_61:44:0011007:15
KH_61:44:0011007:16	KH_61:44:0011007:17	KH_61:44:0011007:18
KH_61:44:0011007:19	KH_61:44:0011007:2	KH_61:44:0011007:20
KH_61:44:0011007:23	KH_61:44:0011007:24	KH_61:44:0011007:40
KH_61:44:0011007:6	KH_61:44:0011007:7	KH_61:44:0011007:8
KH_61:44:0011008:16	KH_61:44:0011008:19	KH_61:44:0011008:7
KH_61:44:0011009:10	KH_61:44:0011009:12	KH_61:44:0011009:13
KH_61:44:0011009:14	KH_61:44:0011009:16	KH_61:44:0011009:2
KH_61:44:0011009:3	KH_61:44:0011009:31	KH_61:44:0011009:4
KH_61:44:0011009:5	KH_61:44:0011009:6	KH_61:44:0011009:8
KH_61:44:0011009:9	KH_61:44:0011010:1	KH_61:44:0011010:10
KH_61:44:0011010:11	KH_61:44:0011010:12	KH_61:44:0011010:13
KH_61:44:0011010:14	KH_61:44:0011010:2	KH_61:44:0011010:25
KH_61:44:0011010:26	KH_61:44:0011010:27	KH_61:44:0011010:28
KH_61:44:0011010:3	KH_61:44:0011010:39	KH_61:44:0011010:4
KH_61:44:0011010:40	KH_61:44:0011010:41	KH_61:44:0011010:5
KH_61:44:0011010:6	KH_61:44:0011010:9	KH_61:44:0011011:10
KH_61:44:0011011:11	KH_61:44:0011011:12	KH_61:44:0011011:13
KH_61:44:0011011:14	KH_61:44:0011011:15	KH_61:44:0011011:16
KH_61:44:0011011:17	KH_61:44:0011011:18	KH_61:44:0011011:19
KH_61:44:0011011:20	KH_61:44:0011011:21	KH_61:44:0011011:22
KH_61:44:0011011:23	KH_61:44:0011011:26	KH_61:44:0011011:50
KH_61:44:0011011:57	KH_61:44:0011011:6	KH_61:44:0011011:7
KH_61:44:0011011:8	KH_61:44:0011012:1	KH_61:44:0011012:10
KH_61:44:0011012:11	KH_61:44:0011012:2	KH_61:44:0011012:25
KH_61:44:0011012:3	KH_61:44:0011012:5	KH_61:44:0011012:6
KH_61:44:0011012:8	KH_61:44:0011012:9	KH_61:44:0011013:1
KH_61:44:0011013:10	KH_61:44:0011013:17	KH_61:44:0011013:18
KH_61:44:0011013:2	KH_61:44:0011013:3	KH_61:44:0011013:5
KH_61:44:0011013:6	KH_61:44:0011013:7	KH_61:44:0011013:8
KH_61:44:0011013:9	KH_61:44:0011014:1	KH_61:44:0011014:10
KH_61:44:0011014:11	KH_61:44:0011014:12	KH_61:44:0011014:13
KH_61:44:0011014:15	KH_61:44:0011014:16	KH_61:44:0011014:17
KH_61:44:0011014:18	KH_61:44:0011014:19	KH_61:44:0011014:2
KH_61:44:0011014:3	KH_61:44:0011014:4	KH_61:44:0011014:6
KH_61:44:0011014:7	KH_61:44:0011014:8	KH_61:44:0011014:9
KH_61:44:0011015:1	KH_61:44:0011015:15	KH_61:44:0011015:16

KH_61:44:0011015:3	KH_61:44:0011015:4	KH_61:44:0011015:5
KH_61:44:0011015:6	KH_61:44:0011015:7	KH_61:44:0011016:1
KH_61:44:0011016:2	KH_61:44:0011016:3	KH_61:44:0011016:4
KH_61:44:0011016:5	KH_61:44:0011017:3	KH_61:44:0011017:7
KH_61:44:0011017:8	KH_61:44:0011018:1	KH_61:44:0011018:10
KH_61:44:0011018:11	KH_61:44:0011018:2	KH_61:44:0011018:22
KH_61:44:0011018:3	KH_61:44:0011018:4	KH_61:44:0011018:6
KH_61:44:0011018:7	KH_61:44:0011018:8	KH_61:44:0011018:9
KH_61:44:0011019:1	KH_61:44:0011019:10	KH_61:44:0011019:11
KH_61:44:0011019:3	KH_61:44:0011019:4	KH_61:44:0011019:8
KH_61:44:0011019:9	KH_61:44:0011020:1	KH_61:44:0011020:2
KH_61:44:0011020:5	KH_61:44:0012004:9	KH_61:44:0012005:14
KH_61:44:0012005:15	KH_61:44:0012005:17	KH_61:44:0012005:18
KH_61:44:0012005:19	KH_61:44:0012005:20	KH_61:44:0012005:6
KH_61:44:0012005:9	KH_61:44:0021905:14	KH_61:44:0021905:16
KH_61:44:0021905:31	KH_61:44:0021905:408	KH_61:44:0021905:409
KH_61:44:0021905:43	KH_61:44:0021906:12	KH_61:44:0021906:131
KH_61:44:0021906:132	KH_61:44:0021906:133	KH_61:44:0021906:14
KH_61:44:0021906:143	KH_61:44:0021906:15	KH_61:44:0021906:16
KH_61:44:0021906:17	KH_61:44:0021906:19	KH_61:44:0021906:22
KH_61:44:0021906:24	KH_61:44:0021906:25	KH_61:44:0021906:26
KH_61:44:0021906:27	KH_61:44:0021906:29	KH_61:44:0021906:32
KH_61:44:0021906:33	KH_61:44:0021906:34	KH_61:44:0021906:36
KH_61:44:0021906:37	KH_61:44:0021906:38	KH_61:44:0021906:39
KH_61:44:0021906:41	KH_61:44:0021906:42	KH_61:44:0021906:43
KH_61:44:0021906:44	KH_61:44:0021906:47	KH_61:44:0021906:48
KH_61:44:0021906:49	KH_61:44:0021906:9	KH_61:44:0021911:50
KH_61:44:0022610:106	KH_61:44:0022610:153	KH_61:44:0022610:3692
KH_61:44:0022610:5	KH_61:44:0022618:14	KH_61:44:0022618:30
KH_61:44:0022618:32	KH_61:44:0022618:33	KH_61:44:0022618:35
KH_61:44:0022618:8	KH_61:44:0022626:5	KH_61:44:0022626:6
KH_61:44:0022626:7	KH_61:44:0022902:1	KH_61:44:0081801:19
KH_61:44:0081802:2	KH_61:44:0081805:112	KH_61:44:0081805:1340
KH_61:44:0081805:52	KH_61:44:0081805:56	KH_61:44:0081805:68
KH_61:44:0081805:71		

Переходная поверхность (табл. 2.2.4.2.)

№ точек на схеме 29, 38, 39, 21

KH_61:44:0000000:154619	KH_61:44:0011001:10	
KH_61:44:0011001:1141	KH_61:44:0011001:1142	
KH_61:44:0011001:1143	KH_61:44:0011001:1156	
KH_61:44:0011001:6	KH_61:44:0011001:65	KH_61:44:0011001:679
KH_61:44:0011001:731	KH_61:44:0011001:735	KH_61:44:0011001:741
KH_61:44:0011021:2	KH_61:44:0011102:103	KH_61:44:0011102:136
KH_61:44:0011102:23	KH_61:44:0011102:24	KH_61:44:0011107:1

KH_61:44:0011107:367 KH_61:44:0012004:6 KH_61:44:0021902:120
KH_61:44:0021902:140 KH_61:44:0021902:141 KH_61:44:0021902:146
KH_61:44:0021902:147 KH_61:44:0021902:148 KH_61:44:0021902:151
KH_61:44:0021902:152 KH_61:44:0021902:19 KH_61:44:0021902:41
KH_61:44:0021902:42 KH_61:44:0021902:818 KH_61:44:0021902:86
KH_61:44:0021904:14 KH_61:44:0021904:250 KH_61:44:0021904:26
KH_61:44:0021904:29 KH_61:44:0021904:34 KH_61:44:0021904:7
KH_61:44:0021905:2 KH_61:44:0021905:27 KH_61:44:0021905:32
KH_61:44:0021905:33 KH_61:44:0021905:339 KH_61:44:0021905:343
KH_61:44:0021905:344 KH_61:44:0021905:345 KH_61:44:0021905:352
KH_61:44:0021905:36 KH_61:44:0021905:406 KH_61:44:0021905:706
KH_61:44:0021905:707 KH_61:44:0021905:730 KH_61:44:0021905:744
KH_61:44:0021905:745 KH_61:44:0021905:746 KH_61:44:0023001:12
KH_61:44:0023001:215 KH_61:44:0023001:216 KH_61:44:0023001:8
KH_61:44:0023001:9 KH_61:44:0023003:1 KH_61:44:0081502:212
KH_61:44:0081502:3624 KH_61:44:0081502:3864
KH_61:44:0081502:3903 KH_61:44:0081502:4104
KH_61:44:0081502:6308 KH_61:44:0081502:7
KH_61:44:0081502:87
KH_61:44:0081502:95

Раздел 4 (подзона №4).

Подзона №4 решения об установлении границ приаэродромной территории аэродрома Ростов-на-Дону «Северный».

Четвертая подзона, в которой запрещается размещать объекты, создающие помехи в работе наземных объектов средств и систем обслуживания воздушного движения, навигации, посадки и связи, предназначенных для организации воздушного движения и расположенных вне первой подзоны.

Все наземные объекты средств и систем обслуживания воздушного движения, навигации, посадки и связи, предназначенные для организации воздушного движения на аэродроме Ростов-на-Дону «Северный» расположены в границах первой подзоны, в связи с этим, четвертая подзона на аэродроме Ростов-на-Дону «Северный» не устанавливается.

Раздел 5 (подзона №5).

Подзона №5 решения об установлении границ приаэродромной территории аэродрома Ростов-на-Дону «Северный».

1.1. Карта (схема) подзоны №5 решения об установлении границ приаэродромной территории аэродрома Ростов-на-Дону «Северный».

Схема №7



1.2. Текстовое описание карты (схемы) подзоны №5 решения об установлении границ приаэродромной территории аэродрома Ростов-на-Дону «Северный».

Пятая подзона, в которой запрещается размещать опасные производственные объекты, определенные Федеральным законом «О промышленной безопасности опасных производственных объектов», функционирование которых может повлиять на безопасность полетов воздушных судов.

1.3. Названия населенных пунктов в границах подзоны №5.

Таблица №14

Субъект РФ	Район	Тип	Населенный пункт
Ростовская область	городской округ город Ростов-на-Дону	город	Ростов-на-Дону

2. Координатное описание границ подзоны №5

Система координат: ГСК-2011, МСК-61.

2.1. Внешние границы подзоны №5

Таблица №15

№ точек на схеме	МСК-61		ГСК-2011		Ограничения по видам размещаемых объектов
	X	Y	с.ш.	в.д.	
1	429444,15	2204853,93	47°17'29.05"	039°43'25.90"	Запрещается размещать опасные производственные объекты, функционирование которых может повлиять на безопасность полетов воздушных судов.
Дуга окружности R=3500 м от ГВПП-24					
2	427895,38	2209555,47	47°16'41.31"	039°47'10.74"	
Дуга окружности R=3500 м от ГВПП-24					
3	423193,84	2208006,76	47°14'08.33"	039°46'00.55"	
Линия D=1210 м от т. 3 до т. 4					
4	422648,89	2206926,46	47°13'50.14"	039°45'09.61"	
Дуга окружности R=3500 м от ГВПП-06					
5	424197,59	2202224,84	47°14'37.82"	039°41'24.94"	
Дуга окружности R=3500 м от ГВПП-06					
6	428899,22	2203773,60	47°17'10.85"	039°42'34.92"	
Линия D=1210 м от т. 6 до т. 1					
КТА	426048,13	2205876,92	47°15'39.65"	039°44'17.15"	
ГВПП-06	425774,04	2205350,02	47°15'30.50"	039°43'52.31"	
ГВПП-24	426318,98	2206430,33	47°15'48.70"	039°44'43.26"	

2.2. Перечень муниципальных образований Ростовской области, в границах территорий которых полностью или частично расположена подзона №5.

Таблица №16

Субъект РФ	Округ, район	Муниципальное образование
Ростовская область	Городской округ город Ростов-на-Дону	-----

3. Кадастровые номера кварталов, находящихся в границах подзоны №5 и налагаемые на них обременения в виде поверхностей ограничения препятствий.

КН_61:44:0000000	КН_61:44:0010401	КН_61:44:0010402
КН_61:44:0010405	КН_61:44:0010406	КН_61:44:0010407
КН_61:44:0010408	КН_61:44:0010409	КН_61:44:0010410
КН_61:44:0010411	КН_61:44:0010413	КН_61:44:0010417
КН_61:44:0010418	КН_61:44:0010419	КН_61:44:0010420
КН_61:44:0010421	КН_61:44:0010422	КН_61:44:0010423
КН_61:44:0010424	КН_61:44:0010426	КН_61:44:0010428
КН_61:44:0010501	КН_61:44:0010502	КН_61:44:0010503
КН_61:44:0010504	КН_61:44:0010505	КН_61:44:0010512
КН_61:44:0010513	КН_61:44:0010601	КН_61:44:0010602
КН_61:44:0010603	КН_61:44:0010604	КН_61:44:0010605
КН_61:44:0010606	КН_61:44:0010607	КН_61:44:0010608
КН_61:44:0010610	КН_61:44:0010701	КН_61:44:0010702
КН_61:44:0010801	КН_61:44:0010802	КН_61:44:0010803
КН_61:44:0010804	КН_61:44:0010805	КН_61:44:0010806
КН_61:44:0010807	КН_61:44:0010808	КН_61:44:0010809
КН_61:44:0010810	КН_61:44:0010811	КН_61:44:0010812
КН_61:44:0010813	КН_61:44:0010814	КН_61:44:0010815
КН_61:44:0010816	КН_61:44:0010817	КН_61:44:0010818
КН_61:44:0010819	КН_61:44:0010820	КН_61:44:0010821
КН_61:44:0010822	КН_61:44:0010823	КН_61:44:0010824
КН_61:44:0010825	КН_61:44:0010826	КН_61:44:0010827
КН_61:44:0010828	КН_61:44:0010829	КН_61:44:0010830
КН_61:44:0010831	КН_61:44:0010832	КН_61:44:0010833
КН_61:44:0010834	КН_61:44:0010835	КН_61:44:0010836
КН_61:44:0010837	КН_61:44:0010838	КН_61:44:0010839
КН_61:44:0010840	КН_61:44:0010841	КН_61:44:0010842
КН_61:44:0010843	КН_61:44:0010844	КН_61:44:0010845
КН_61:44:0010846	КН_61:44:0010847	КН_61:44:0010848
КН_61:44:0010849	КН_61:44:0010850	КН_61:44:0010851
КН_61:44:0010852	КН_61:44:0010853	КН_61:44:0010854
КН_61:44:0010855	КН_61:44:0010856	КН_61:44:0010857
КН_61:44:0010858	КН_61:44:0010859	КН_61:44:0010860
КН_61:44:0010861	КН_61:44:0010862	КН_61:44:0010863
КН_61:44:0010864	КН_61:44:0010865	КН_61:44:0010866
КН_61:44:0010867	КН_61:44:0010868	КН_61:44:0010869
КН_61:44:0010870	КН_61:44:0010871	КН_61:44:0010872
КН_61:44:0010873	КН_61:44:0010874	КН_61:44:0010875
КН_61:44:0010901	КН_61:44:0010902	КН_61:44:0010903
КН_61:44:0010904	КН_61:44:0010905	КН_61:44:0010906
КН_61:44:0010907	КН_61:44:0011005	КН_61:44:0011006
КН_61:44:0011008	КН_61:44:0011009	КН_61:44:0011010
КН_61:44:0011011	КН_61:44:0011012	КН_61:44:0011013

KH_61:44:0011022	KH_61:44:0011848	KH_61:44:0011849
KH_61:44:0011850	KH_61:44:0011851	KH_61:44:0011854
KH_61:44:0011856	KH_61:44:0011857	KH_61:44:0011901
KH_61:44:0011902	KH_61:44:0012001	KH_61:44:0012002
KH_61:44:0012003	KH_61:44:0012004	KH_61:44:0012005
KH_61:44:0012101	KH_61:44:0012201	KH_61:44:0012202
KH_61:44:0012203	KH_61:44:0012204	KH_61:44:0012205
KH_61:44:0012206	KH_61:44:0012207	KH_61:44:0012208
KH_61:44:0012209	KH_61:44:0012210	KH_61:44:0012211
KH_61:44:0012212	KH_61:44:0012213	KH_61:44:0012214
KH_61:44:0012215	KH_61:44:0012216	KH_61:44:0012217
KH_61:44:0012218	KH_61:44:0012219	KH_61:44:0012220
KH_61:44:0012221	KH_61:44:0012222	KH_61:44:0012223
KH_61:44:0012224	KH_61:44:0012225	KH_61:44:0012226
KH_61:44:0012227	KH_61:44:0012228	KH_61:44:0012229
KH_61:44:0012230	KH_61:44:0012231	KH_61:44:0012232
KH_61:44:0012233	KH_61:44:0012234	KH_61:44:0012235
KH_61:44:0012236	KH_61:44:0012237	KH_61:44:0012238
KH_61:44:0012239	KH_61:44:0012240	KH_61:44:0012241
KH_61:44:0012242	KH_61:44:0012243	KH_61:44:0012244
KH_61:44:0012245	KH_61:44:0012246	KH_61:44:0012247
KH_61:44:0020603	KH_61:44:0020604	KH_61:44:0020606
KH_61:44:0020607	KH_61:44:0020608	KH_61:44:0020701
KH_61:44:0020711	KH_61:44:0020712	KH_61:44:0020713
KH_61:44:0020714	KH_61:44:0020715	KH_61:44:0020722
KH_61:44:0020802	KH_61:44:0020803	KH_61:44:0021501
KH_61:44:0021502	KH_61:44:0021503	KH_61:44:0021504
KH_61:44:0021505	KH_61:44:0021506	KH_61:44:0021507
KH_61:44:0021508	KH_61:44:0021509	KH_61:44:0021510
KH_61:44:0021511	KH_61:44:0021512	KH_61:44:0021513
KH_61:44:0021514	KH_61:44:0021515	KH_61:44:0021520
KH_61:44:0021601	KH_61:44:0021602	KH_61:44:0021603
KH_61:44:0021604	KH_61:44:0021605	KH_61:44:0021606
KH_61:44:0021607	KH_61:44:0021608	KH_61:44:0021609
KH_61:44:0021610	KH_61:44:0021611	KH_61:44:0021612
KH_61:44:0021613	KH_61:44:0021614	KH_61:44:0021701
KH_61:44:0021702	KH_61:44:0021703	KH_61:44:0021704
KH_61:44:0021705	KH_61:44:0021706	KH_61:44:0021707
KH_61:44:0021708	KH_61:44:0021709	KH_61:44:0021710
KH_61:44:0021711	KH_61:44:0021712	KH_61:44:0021713
KH_61:44:0021714	KH_61:44:0021715	KH_61:44:0021716
KH_61:44:0021717	KH_61:44:0021718	KH_61:44:0021719
KH_61:44:0021720	KH_61:44:0021721	KH_61:44:0021722
KH_61:44:0021723	KH_61:44:0021724	KH_61:44:0021725
KH_61:44:0021726	KH_61:44:0021727	KH_61:44:0021728

KH_61:44:0021729	KH_61:44:0021730	KH_61:44:0021731
KH_61:44:0021732	KH_61:44:0021733	KH_61:44:0021734
KH_61:44:0021735	KH_61:44:0021736	KH_61:44:0021737
KH_61:44:0021738	KH_61:44:0021739	KH_61:44:0021740
KH_61:44:0021741	KH_61:44:0021742	KH_61:44:0021743
KH_61:44:0021744	KH_61:44:0021745	KH_61:44:0021746
KH_61:44:0021747	KH_61:44:0021748	KH_61:44:0021749
KH_61:44:0021750	KH_61:44:0021751	KH_61:44:0021752
KH_61:44:0021753	KH_61:44:0021754	KH_61:44:0021755
KH_61:44:0021756	KH_61:44:0021757	KH_61:44:0021758
KH_61:44:0021759	KH_61:44:0021760	KH_61:44:0021761
KH_61:44:0021762	KH_61:44:0021763	KH_61:44:0021764
KH_61:44:0021765	KH_61:44:0021766	KH_61:44:0021767
KH_61:44:0021768	KH_61:44:0021769	KH_61:44:0021770
KH_61:44:0021771	KH_61:44:0021772	KH_61:44:0021773
KH_61:44:0021774	KH_61:44:0021775	KH_61:44:0021776
KH_61:44:0021777	KH_61:44:0021778	KH_61:44:0021779
KH_61:44:0021780	KH_61:44:0021781	KH_61:44:0021782
KH_61:44:0021783	KH_61:44:0021784	KH_61:44:0021785
KH_61:44:0021786	KH_61:44:0021787	KH_61:44:0021788
KH_61:44:0021789	KH_61:44:0021790	KH_61:44:0021791
KH_61:44:0021792	KH_61:44:0021793	KH_61:44:0021794
KH_61:44:0021801	KH_61:44:0021802	KH_61:44:0021803
KH_61:44:0021804	KH_61:44:0021805	KH_61:44:0021806
KH_61:44:0021807	KH_61:44:0021808	KH_61:44:0021809
KH_61:44:0021810	KH_61:44:0021811	KH_61:44:0021812
KH_61:44:0021813	KH_61:44:0021814	KH_61:44:0021815
KH_61:44:0021816	KH_61:44:0021817	KH_61:44:0021818
KH_61:44:0021819	KH_61:44:0021820	KH_61:44:0021821
KH_61:44:0021822	KH_61:44:0021823	KH_61:44:0021824
KH_61:44:0021825	KH_61:44:0021826	KH_61:44:0021827
KH_61:44:0021828	KH_61:44:0021829	KH_61:44:0021830
KH_61:44:0021831	KH_61:44:0021832	KH_61:44:0021833
KH_61:44:0021834	KH_61:44:0021835	KH_61:44:0021836
KH_61:44:0021837	KH_61:44:0021838	KH_61:44:0021839
KH_61:44:0021840	KH_61:44:0021841	KH_61:44:0021842
KH_61:44:0021843	KH_61:44:0021844	KH_61:44:0021845
KH_61:44:0021846	KH_61:44:0021847	KH_61:44:0021848
KH_61:44:0021849	KH_61:44:0021850	KH_61:44:0021851
KH_61:44:0021901	KH_61:44:0021906	KH_61:44:0021908
KH_61:44:0021909	KH_61:44:0021910	KH_61:44:0021912
KH_61:44:0021913	KH_61:44:0022501	KH_61:44:0022502
KH_61:44:0022503	KH_61:44:0022504	KH_61:44:0022505
KH_61:44:0022506	KH_61:44:0022507	KH_61:44:0022509
KH_61:44:0022510	KH_61:44:0022511	KH_61:44:0022512

KH_61:44:0022513	KH_61:44:0022514	KH_61:44:0022515
KH_61:44:0022516	KH_61:44:0022517	KH_61:44:0022601
KH_61:44:0022602	KH_61:44:0022603	KH_61:44:0022604
KH_61:44:0022605	KH_61:44:0022606	KH_61:44:0022607
KH_61:44:0022608	KH_61:44:0022609	KH_61:44:0022610
KH_61:44:0022611	KH_61:44:0022612	KH_61:44:0022613
KH_61:44:0022614	KH_61:44:0022615	KH_61:44:0022616
KH_61:44:0022617	KH_61:44:0022618	KH_61:44:0022619
KH_61:44:0022620	KH_61:44:0022622	KH_61:44:0022623
KH_61:44:0022624	KH_61:44:0022625	KH_61:44:0022626
KH_61:44:0022901	KH_61:44:0080801	KH_61:44:0080814
KH_61:44:0081109	KH_61:44:0081110	KH_61:44:0081111
KH_61:44:0081112	KH_61:44:0081113	KH_61:44:0081114
KH_61:44:0081115	KH_61:44:0081116	KH_61:44:0081117
KH_61:44:0081118	KH_61:44:0081120	KH_61:44:0081121
KH_61:44:0081201	KH_61:44:0081202	KH_61:44:0081206
KH_61:44:0081411	KH_61:44:0081413	KH_61:44:0081414
KH_61:44:0081415	KH_61:44:0081416	KH_61:44:0081417
KH_61:44:0081418	KH_61:44:0081422	KH_61:44:0081423
KH_61:44:0081424	KH_61:44:0081425	KH_61:44:0081426
KH_61:44:0081431	KH_61:44:0081432	KH_61:44:0081433
KH_61:44:0081438	KH_61:44:0081439	KH_61:44:0081440
KH_61:44:0081441	KH_61:44:0081442	KH_61:44:0081443
KH_61:44:0081601	KH_61:44:0081602	KH_61:44:0081603
KH_61:44:0081604	KH_61:44:0081605	KH_61:44:0081606
KH_61:44:0081607	KH_61:44:0081613	KH_61:44:0081614
KH_61:44:0081615	KH_61:44:0081616	KH_61:44:0081617
KH_61:44:0081618	KH_61:44:0081619	KH_61:44:0081620
KH_61:44:0081621	KH_61:44:0081622	KH_61:44:0081623
KH_61:44:0081624	KH_61:44:0081625	KH_61:44:0081626
KH_61:44:0081627	KH_61:44:0081628	KH_61:44:0081629
KH_61:44:0081630	KH_61:44:0081632	KH_61:44:0081701
KH_61:44:0081702	KH_61:44:0081703	KH_61:44:0081704
KH_61:44:0081705	KH_61:44:0081706	KH_61:44:0081707
KH_61:44:0081708	KH_61:44:0081709	KH_61:44:0081710
KH_61:44:0081711	KH_61:44:0081712	KH_61:44:0081713
KH_61:44:0081714	KH_61:44:0081715	KH_61:44:0081716
KH_61:44:0081717	KH_61:44:0081718	KH_61:44:0081719
KH_61:44:0081720	KH_61:44:0081721	KH_61:44:0081722
KH_61:44:0081723	KH_61:44:0081724	KH_61:44:0081725
KH_61:44:0081726	KH_61:44:0081727	KH_61:44:0081728
KH_61:44:0081729	KH_61:44:0081730	KH_61:44:0081731
KH_61:44:0081732	KH_61:44:0081733	KH_61:44:0081734
KH_61:44:0081735	KH_61:44:0081736	KH_61:44:0081737
KH_61:44:0081738	KH_61:44:0081739	KH_61:44:0081740

KH_61:44:0081741	KH_61:44:0081742	KH_61:44:0081743
KH_61:44:0081744	KH_61:44:0081801	KH_61:44:0081802
KH_61:44:0081805	KH_61:44:0081807	KH_61:44:0082201
KH_61:44:0082202	KH_61:44:0082301	KH_61:44:0082304
KH_61:44:0082305	KH_61:44:0082306	KH_61:44:0082307
KH_61:44:0082308	KH_61:44:0082309	KH_61:44:0082310
KH_61:44:0082311	KH_61:44:0082312	KH_61:44:0082313
KH_61:44:0082314	KH_61:44:0082315	KH_61:44:0082316
KH_61:44:0082317	KH_61:44:0082318	KH_61:44:0082319
KH_61:44:0082320	KH_61:44:0082321	KH_61:44:0082322
KH_61:44:0082323	KH_61:44:0082324	KH_61:44:0082325
KH_61:44:0082326	KH_61:44:0082327	KH_61:44:0082328
KH_61:44:0082329	KH_61:44:0082330	KH_61:44:0082331
KH_61:44:0082332	KH_61:44:0082333	KH_61:44:0082409
KH_61:44:0082501	KH_61:44:0082502	KH_61:44:0082503
KH_61:44:0082504	KH_61:44:0082507	KH_61:44:0082508
KH_61:44:0082702	KH_61:00:0000000	KH_61:44:0011001
KH_61:44:0011002	KH_61:44:0011003	KH_61:44:0011021
KH_61:44:0011101	KH_61:44:0011102	KH_61:44:0011103
KH_61:44:0011104	KH_61:44:0011105	KH_61:44:0011106
KH_61:44:0011107	KH_61:44:0011108	KH_61:44:0011109
KH_61:44:0011110	KH_61:44:0011111	KH_61:44:0011112
KH_61:44:0011113	KH_61:44:0011114	KH_61:44:0011115
KH_61:44:0011116	KH_61:44:0011117	KH_61:44:0011118
KH_61:44:0011119	KH_61:44:0011122	KH_61:44:0011201
KH_61:44:0011202	KH_61:44:0011203	KH_61:44:0011204
KH_61:44:0011205	KH_61:44:0011206	KH_61:44:0011207
KH_61:44:0011208	KH_61:44:0011209	KH_61:44:0011210
KH_61:44:0011211	KH_61:44:0011212	KH_61:44:0011213
KH_61:44:0011214	KH_61:44:0011215	KH_61:44:0011216
KH_61:44:0011217	KH_61:44:0011218	KH_61:44:0011219
KH_61:44:0011220	KH_61:44:0011221	KH_61:44:0011222
KH_61:44:0011223	KH_61:44:0011224	KH_61:44:0011225
KH_61:44:0011226	KH_61:44:0011227	KH_61:44:0011228
KH_61:44:0011229	KH_61:44:0011230	KH_61:44:0011231
KH_61:44:0011232	KH_61:44:0011233	KH_61:44:0011234
KH_61:44:0011235	KH_61:44:0011236	KH_61:44:0011237
KH_61:44:0011238	KH_61:44:0011239	KH_61:44:0011240
KH_61:44:0011241	KH_61:44:0011242	KH_61:44:0011243
KH_61:44:0011244	KH_61:44:0011245	KH_61:44:0011246
KH_61:44:0011247	KH_61:44:0011248	KH_61:44:0011249
KH_61:44:0011250	KH_61:44:0011251	KH_61:44:0011252
KH_61:44:0011253	KH_61:44:0011254	KH_61:44:0011255
KH_61:44:0011256	KH_61:44:0011257	KH_61:44:0011258
KH_61:44:0011259	KH_61:44:0011260	KH_61:44:0011261

KH_61:44:0011262	KH_61:44:0011263	KH_61:44:0011264
KH_61:44:0011265	KH_61:44:0011266	KH_61:44:0011267
KH_61:44:0011268	KH_61:44:0011269	KH_61:44:0011270
KH_61:44:0011271	KH_61:44:0011272	KH_61:44:0011273
KH_61:44:0011274	KH_61:44:0011275	KH_61:44:0011276
KH_61:44:0011277	KH_61:44:0011278	KH_61:44:0011279
KH_61:44:0011280	KH_61:44:0011281	KH_61:44:0011282
KH_61:44:0012401	KH_61:44:0020901	KH_61:44:0020902
KH_61:44:0021001	KH_61:44:0021002	KH_61:44:0021003
KH_61:44:0021004	KH_61:44:0021005	KH_61:44:0021006
KH_61:44:0021007	KH_61:44:0021008	KH_61:44:0021009
KH_61:44:0021010	KH_61:44:0021011	KH_61:44:0021012
KH_61:44:0021013	KH_61:44:0021014	KH_61:44:0021015
KH_61:44:0021016	KH_61:44:0021017	KH_61:44:0021018
KH_61:44:0021020	KH_61:44:0021021	KH_61:44:0021022
KH_61:44:0021023	KH_61:44:0021024	KH_61:44:0021025
KH_61:44:0021026	KH_61:44:0021027	KH_61:44:0021028
KH_61:44:0021029	KH_61:44:0021030	KH_61:44:0021031
KH_61:44:0021032	KH_61:44:0021033	KH_61:44:0021034
KH_61:44:0021035	KH_61:44:0021036	KH_61:44:0021037
KH_61:44:0021038	KH_61:44:0021039	KH_61:44:0021040
KH_61:44:0021041	KH_61:44:0021042	KH_61:44:0021043
KH_61:44:0021044	KH_61:44:0021045	KH_61:44:0021046
KH_61:44:0021047	KH_61:44:0021048	KH_61:44:0021049
KH_61:44:0021050	KH_61:44:0021051	KH_61:44:0021052
KH_61:44:0021053	KH_61:44:0021054	KH_61:44:0021055
KH_61:44:0021056	KH_61:44:0021057	KH_61:44:0021058
KH_61:44:0021059	KH_61:44:0021101	KH_61:44:0021102
KH_61:44:0021103	KH_61:44:0021104	KH_61:44:0021105
KH_61:44:0021106	KH_61:44:0021107	KH_61:44:0021108
KH_61:44:0021109	KH_61:44:0021110	KH_61:44:0021111
KH_61:44:0021112	KH_61:44:0021113	KH_61:44:0021114
KH_61:44:0021115	KH_61:44:0021116	KH_61:44:0021117
KH_61:44:0021118	KH_61:44:0021119	KH_61:44:0021120
KH_61:44:0021121	KH_61:44:0021122	KH_61:44:0021123
KH_61:44:0021124	KH_61:44:0021125	KH_61:44:0021126
KH_61:44:0021127	KH_61:44:0021128	KH_61:44:0021129
KH_61:44:0021130	KH_61:44:0021131	KH_61:44:0021132
KH_61:44:0021133	KH_61:44:0021134	KH_61:44:0021135
KH_61:44:0021136	KH_61:44:0021137	KH_61:44:0021138
KH_61:44:0021139	KH_61:44:0021140	KH_61:44:0021141
KH_61:44:0021142	KH_61:44:0021143	KH_61:44:0021144
KH_61:44:0021145	KH_61:44:0021146	KH_61:44:0021147
KH_61:44:0021148	KH_61:44:0021149	KH_61:44:0021150
KH_61:44:0021151	KH_61:44:0021152	KH_61:44:0021153

KH_61:44:0021154	KH_61:44:0021155	KH_61:44:0021156
KH_61:44:0021157	KH_61:44:0021158	KH_61:44:0021159
KH_61:44:0021160	KH_61:44:0021161	KH_61:44:0021162
KH_61:44:0021163	KH_61:44:0021164	KH_61:44:0021165
KH_61:44:0021168	KH_61:44:0021201	KH_61:44:0021202
KH_61:44:0021204	KH_61:44:0021902	KH_61:44:0021903
KH_61:44:0021904	KH_61:44:0021905	KH_61:44:0021907
KH_61:44:0021911	KH_61:44:0022002	KH_61:44:0022003
KH_61:44:0022004	KH_61:44:0022006	KH_61:44:0022007
KH_61:44:0022011	KH_61:44:0022012	KH_61:44:0022013
KH_61:44:0022014	KH_61:44:0022015	KH_61:44:0022016
KH_61:44:0022017	KH_61:44:0022018	KH_61:44:0022019
KH_61:44:0022020	KH_61:44:0022021	KH_61:44:0022022
KH_61:44:0022023	KH_61:44:0022024	KH_61:44:0022025
KH_61:44:0022026	KH_61:44:0022027	KH_61:44:0022028
KH_61:44:0022029	KH_61:44:0022030	KH_61:44:0022031
KH_61:44:0022032	KH_61:44:0022033	KH_61:44:0022034
KH_61:44:0022035	KH_61:44:0022036	KH_61:44:0022037
KH_61:44:0022038	KH_61:44:0022039	KH_61:44:0022040
KH_61:44:0022049	KH_61:44:0022050	KH_61:44:0022058
KH_61:44:0022059	KH_61:44:0022060	KH_61:44:0022062
KH_61:44:0022063	KH_61:44:0022064	KH_61:44:0022065
KH_61:44:0022066	KH_61:44:0022067	KH_61:44:0022068
KH_61:44:0022069	KH_61:44:0022070	KH_61:44:0022071
KH_61:44:0022072	KH_61:44:0022073	KH_61:44:0022074
KH_61:44:0022075	KH_61:44:0022076	KH_61:44:0022077
KH_61:44:0022081	KH_61:44:0022121	KH_61:44:0022173
KH_61:44:0022176	KH_61:44:0022177	KH_61:44:0022204
KH_61:44:0022214	KH_61:44:0022801	KH_61:44:0022802
KH_61:44:0022803	KH_61:44:0022804	KH_61:44:0022805
KH_61:44:0022806	KH_61:44:0022807	KH_61:44:0022808
KH_61:44:0022809	KH_61:44:0022810	KH_61:44:0022814
KH_61:44:0022815	KH_61:44:0022816	KH_61:44:0022817
KH_61:44:0022818	KH_61:44:0022819	KH_61:44:0022820
KH_61:44:0022821	KH_61:44:0022822	KH_61:44:0022823
KH_61:44:0022824	KH_61:44:0022825	KH_61:44:0022826
KH_61:44:0022827	KH_61:44:0022828	KH_61:44:0022829
KH_61:44:0022830	KH_61:44:0022831	KH_61:44:0022832
KH_61:44:0022833	KH_61:44:0022834	KH_61:44:0022835
KH_61:44:0022836	KH_61:44:0022837	KH_61:44:0022838
KH_61:44:0022839	KH_61:44:0022840	KH_61:44:0022841
KH_61:44:0022842	KH_61:44:0022843	KH_61:44:0022844
KH_61:44:0022845	KH_61:44:0022846	KH_61:44:0022847
KH_61:44:0022848	KH_61:44:0022849	KH_61:44:0022850
KH_61:44:0022851	KH_61:44:0022853	KH_61:44:0022854

KH_61:44:0023001	KH_61:44:0023002	KH_61:44:0023003
KH_61:44:0023101	KH_61:44:0023201	KH_61:44:0023204
KH_61:44:0023205	KH_61:44:0023206	KH_61:44:0031301
KH_61:44:0031302	KH_61:44:0031303	KH_61:44:0031304
KH_61:44:0031305	KH_61:44:0031306	KH_61:44:0031307
KH_61:44:0031308	KH_61:44:0031309	KH_61:44:0031310
KH_61:44:0031311	KH_61:44:0031312	KH_61:44:0031313
KH_61:44:0031314	KH_61:44:0031315	KH_61:44:0031316
KH_61:44:0031317	KH_61:44:0031319	KH_61:44:0031321
KH_61:44:0031322	KH_61:44:0031323	KH_61:44:0031324
KH_61:44:0031325	KH_61:44:0031326	KH_61:44:0031334
KH_61:44:0031335	KH_61:44:0031401	KH_61:44:0031402
KH_61:44:0031403	KH_61:44:0031404	KH_61:44:0031405
KH_61:44:0031406	KH_61:44:0031407	KH_61:44:0031408
KH_61:44:0031409	KH_61:44:0031410	KH_61:44:0031411
KH_61:44:0031412	KH_61:44:0031413	KH_61:44:0031414
KH_61:44:0031415	KH_61:44:0031416	KH_61:44:0031417
KH_61:44:0031418	KH_61:44:0031419	KH_61:44:0031420
KH_61:44:0031421	KH_61:44:0031422	KH_61:44:0031423
KH_61:44:0031424	KH_61:44:0031425	KH_61:44:0031426
KH_61:44:0031427	KH_61:44:0031428	KH_61:44:0031429
KH_61:44:0031430	KH_61:44:0031431	KH_61:44:0031432
KH_61:44:0031433	KH_61:44:0031434	KH_61:44:0031435
KH_61:44:0031436	KH_61:44:0031437	KH_61:44:0031438
KH_61:44:0031439	KH_61:44:0031440	KH_61:44:0031441
KH_61:44:0031442	KH_61:44:0031443	KH_61:44:0031444
KH_61:44:0031445	KH_61:44:0031446	KH_61:44:0031447
KH_61:44:0031448	KH_61:44:0031449	KH_61:44:0031450
KH_61:44:0031451	KH_61:44:0031452	KH_61:44:0031453
KH_61:44:0031454	KH_61:44:0031456	KH_61:44:0031457
KH_61:44:0031458	KH_61:44:0031459	KH_61:44:0031460
KH_61:44:0031461	KH_61:44:0031462	KH_61:44:0031463
KH_61:44:0031464	KH_61:44:0031465	KH_61:44:0031466
KH_61:44:0031467	KH_61:44:0031468	KH_61:44:0031470
KH_61:44:0031477	KH_61:44:0031478	KH_61:44:0031479
KH_61:44:0031480	KH_61:44:0031481	KH_61:44:0031501
KH_61:44:0031503	KH_61:44:0031504	KH_61:44:0031505
KH_61:44:0031506	KH_61:44:0031507	KH_61:44:0031508
KH_61:44:0031510	KH_61:44:0031511	KH_61:44:0031512
KH_61:44:0031513	KH_61:44:0031514	KH_61:44:0031515
KH_61:44:0031516	KH_61:44:0031517	KH_61:44:0031518
KH_61:44:0031520	KH_61:44:0031521	KH_61:44:0031522
KH_61:44:0031523	KH_61:44:0031524	KH_61:44:0031525
KH_61:44:0031526	KH_61:44:0031527	KH_61:44:0031528
KH_61:44:0031529	KH_61:44:0031530	KH_61:44:0031531

KH_61:44:0031532	KH_61:44:0031533	KH_61:44:0031534
KH_61:44:0031535	KH_61:44:0031536	KH_61:44:0031537
KH_61:44:0031538	KH_61:44:0031539	KH_61:44:0031540
KH_61:44:0031541	KH_61:44:0031542	KH_61:44:0031543
KH_61:44:0031545	KH_61:44:0031546	KH_61:44:0031547
KH_61:44:0031548	KH_61:44:0031549	KH_61:44:0031550
KH_61:44:0031551	KH_61:44:0031552	KH_61:44:0031553
KH_61:44:0031554	KH_61:44:0031555	KH_61:44:0031556
KH_61:44:0031557	KH_61:44:0031558	KH_61:44:0031559
KH_61:44:0031560	KH_61:44:0031561	KH_61:44:0031562
KH_61:44:0031563	KH_61:44:0031564	KH_61:44:0031568
KH_61:44:0031569	KH_61:44:0031570	KH_61:44:0031572
KH_61:44:0031602	KH_61:44:0031603	KH_61:44:0031607
KH_61:44:0031618	KH_61:44:0031701	KH_61:44:0031702
KH_61:44:0031703	KH_61:44:0031704	KH_61:44:0031801
KH_61:44:0031802	KH_61:44:0031803	KH_61:44:0031804
KH_61:44:0031805	KH_61:44:0031806	KH_61:44:0031808
KH_61:44:0031809	KH_61:44:0032201	KH_61:44:0032202
KH_61:44:0032205	KH_61:44:0032206	KH_61:44:0032210
KH_61:44:0032215	KH_61:44:0032220	KH_61:44:0032248
KH_61:44:0040101	KH_61:44:0040102	KH_61:44:0040103
KH_61:44:0040201	KH_61:44:0040202	KH_61:44:0040203
KH_61:44:0040204	KH_61:44:0040205	KH_61:44:0040206
KH_61:44:0040207	KH_61:44:0040208	KH_61:44:0040209
KH_61:44:0040211	KH_61:44:0040212	KH_61:44:0040301
KH_61:44:0040302	KH_61:44:0040303	KH_61:44:0040304
KH_61:44:0040305	KH_61:44:0040306	KH_61:44:0040307
KH_61:44:0040308	KH_61:44:0040309	KH_61:44:0040310
KH_61:44:0040311	KH_61:44:0040312	KH_61:44:0040313
KH_61:44:0040314	KH_61:44:0040315	KH_61:44:0040316
KH_61:44:0040317	KH_61:44:0040318	KH_61:44:0040401
KH_61:44:0040402	KH_61:44:0040403	KH_61:44:0040404
KH_61:44:0040405	KH_61:44:0040406	KH_61:44:0040407
KH_61:44:0040408	KH_61:44:0040409	KH_61:44:0040410
KH_61:44:0040411	KH_61:44:0040412	KH_61:44:0040413
KH_61:44:0040414	KH_61:44:0040415	KH_61:44:0040416
KH_61:44:0040417	KH_61:44:0040418	KH_61:44:0040419
KH_61:44:0040420	KH_61:44:0040421	KH_61:44:0040422
KH_61:44:0040423	KH_61:44:0040424	KH_61:44:0040425
KH_61:44:0040426	KH_61:44:0040427	KH_61:44:0040428
KH_61:44:0040429	KH_61:44:0040430	KH_61:44:0040431
KH_61:44:0040432	KH_61:44:0040433	KH_61:44:0040434
KH_61:44:0040435	KH_61:44:0040436	KH_61:44:0040437
KH_61:44:0040438	KH_61:44:0040439	KH_61:44:0040440
KH_61:44:0040441	KH_61:44:0040442	KH_61:44:0040443

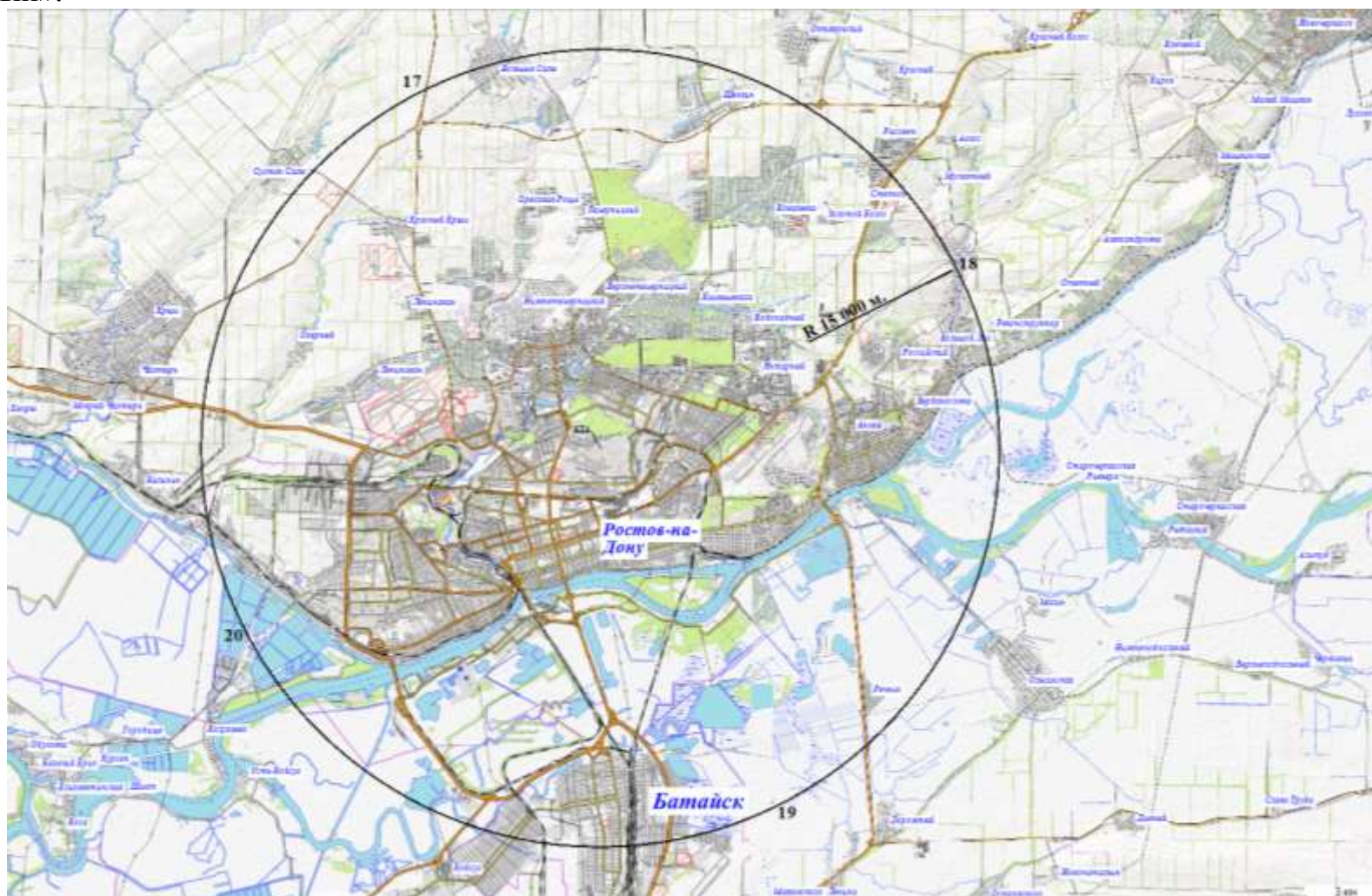
KH_61:44:0040444	KH_61:44:0040501	KH_61:44:0040502
KH_61:44:0040503	KH_61:44:0040701	KH_61:44:0040702
KH_61:44:0040703	KH_61:44:0040704	KH_61:44:0040706
KH_61:44:0040707	KH_61:44:0040711	KH_61:44:0040712
KH_61:44:0040716	KH_61:44:0040717	KH_61:44:0040801
KH_61:44:0040803	KH_61:44:0040805	KH_61:44:0080102
KH_61:44:0080103	KH_61:44:0081502	KH_61:44:0081503
KH_61:44:0081901	KH_61:44:0081902	KH_61:44:0081903
KH_61:44:0081904	KH_61:44:0081905	KH_61:44:0081906
KH_61:44:0081908	KH_61:44:0081909	KH_61:44:0081910
KH_61:44:0081911	KH_61:44:0081912	KH_61:44:0081913
KH_61:44:0081916	KH_61:44:0081917	KH_61:44:0081924
KH_61:44:0081926	KH_61:44:0082010	KH_61:44:0082011
KH_61:44:0082012	KH_61:44:0082013	KH_61:44:0082014
KH_61:44:0082015	KH_61:44:0082016	KH_61:44:0082017
KH_61:44:0082018	KH_61:44:0082020	KH_61:44:0082021
KH_61:44:0082029	KH_61:44:0082031	KH_61:44:0082032
KH_61:44:0082033	KH_61:44:0082034	KH_61:44:0082035
KH_61:44:0082036	KH_61:44:0082037	KH_61:44:0082038
KH_61:44:0082039	KH_61:44:0082040	KH_61:44:0082041
KH_61:44:0082042	KH_61:44:0082043	KH_61:44:0082044
KH_61:44:0082045	KH_61:44:0082046	KH_61:44:0082047
KH_61:44:0082048	KH_61:44:0082049	KH_61:44:0082050
KH_61:44:0082051	KH_61:44:0082052	KH_61:44:0082053
KH_61:44:0082054	KH_61:44:0082901	

Раздел 6 (подзона №6).

Подзона №6 решения об установлении границ приаэродромной территории аэродрома Ростов-на-Дону «Северный».

1.1. Карта (схема) подзоны №6 решения об установлении границ приаэродромной территории аэродрома Ростов-на-Дону «Северный».

Схема №8



1.2. Текстовое описание карт (схем) подзоны №6 решения об установлении границ приаэродромной территории аэродрома Ростов-на-Дону «Северный».

Шестая подзона, в которой запрещается размещать объекты, способствующие привлечению и массовому скоплению птиц.

Шестая подзона представляет собой круг радиусом 15 км. от контрольной точки аэродрома (КТА), в пределах которой запрещается размещать объекты выбросов (размещения) отходов, животноводческие фермы, скотобойни и другие объекты, способствующие привлечению и массовому скоплению птиц.

1.3. Названия населенных пунктов в границах подзоны №6.

Таблица №17

Субъект РФ	Район	Тип	Населенный пункт
Ростовская область	Аксайский район	город	Аксай
Ростовская область		город	Батайск
Ростовская область	Мясниковский район	село	Большие Салы
Ростовская область	Аксайский район	хутор	Большой Лог
Ростовская область	Аксайский район	поселок	Верхнетемерницкий
Ростовская область	Аксайский район	поселок	Водопадный
Ростовская область	Аксайский район	поселок	Золотой Колос
Ростовская область	Аксайский район	хутор	Камышеваха
Ростовская область	Аксайский район	поселок	Ковалевка
Ростовская область	Мясниковский район	хутор	Красный Крым
Ростовская область	Мясниковский район	хутор	Ленинаван
Ростовская область	Мясниковский район	хутор	Ленинакан
Ростовская область	Аксайский район	хутор	Нижнетемерницкий
Ростовская область	Аксайский район	поселок	Рассвет
Ростовская область	Аксайский район	поселок	Российский
Ростовская область		город	Ростов-на-Дону
Ростовская область	Аксайский район	поселок	Степной
Ростовская область	Аксайский район	поселок	Темерницкий
Ростовская область	Аксайский район	поселок	Темерницкий
Ростовская область	Аксайский район	поселок	Щепкин
Ростовская область	Аксайский район	поселок	Янтарный

2. Координатное описание границ подзоны №6

Система координат: ГСК-2011, МСК-61.

2.1. Внешние границы подзоны №6

Таблица №18

№ точек на схеме	МСК-61		ГСК-2011		Ограничения по видам размещаемых объектов
	X	Y	с.ш.	в.д.	
КТА	426048,13	2205876,92	47°15'39.65"	039°44'17.15"	Запрещается размещать объекты, способствующие привлечению и массовому скоплению птиц
Дуга окружности R=15000 с центром в КТА					
17	439442,01	2199121,07	47°22'49.62"	039°38'44.96"	
Дуга окружности R=15000 с центром в КТА					
18	432803,89	2219270,22	47°19'24.80"	039°54'49.69"	
Дуга окружности R=15000 с центром в КТА					
19	412654,93	2212633,26	47°08'29.41"	039°49'47.86"	

Дуга окружности R=15000 с центром в КТА					
20	419291,70	2192483,14	47°11'53.52"	039°33'46.10"	

2.2. Перечень муниципальных образований Ростовской области, в границах территорий которых полностью или частично расположена приаэродромная территория.

Таблица №19

Субъект РФ	Округ, район	Муниципальное образование
Ростовская область	городской округ город Ростов-на-Дону	-----
Ростовская область	городской округ город Батайск	-----
Ростовская область	Аксайский муниципальный район	город Аксай
Ростовская область	Аксайский муниципальный район	поселок Берданосовка
Ростовская область	Аксайский муниципальный район	Большелогское сельское поселение
Ростовская область	Аксайский муниципальный район	Мишкинское сельское поселение
Ростовская область	Аксайский муниципальный район	Рассветовское сельское поселение
Ростовская область	Аксайский муниципальный район	Щепкинское сельское поселение
Ростовская область	Мясниковский муниципальный район	Большесальское сельское поселение
Ростовская область	Мясниковский муниципальный район	Краснокрымское сельское поселение

3. Кадастровые номера кварталов, находящихся в границах подзоны №6.

КН_61:00:0000000	КН_61:01:0000000	КН_61:01:0600003
КН_61:02:0000000	КН_61:02:0010101	КН_61:02:0010102
КН_61:02:0010103	КН_61:02:0010104	КН_61:02:0010105
КН_61:02:0010106	КН_61:02:0010107	КН_61:02:0010108
КН_61:02:0010109	КН_61:02:0010110	КН_61:02:0010111
КН_61:02:0010112	КН_61:02:0010113	КН_61:02:0010114
КН_61:02:0010115	КН_61:02:0010116	КН_61:02:0010117
КН_61:02:0010118	КН_61:02:0010119	КН_61:02:0010120
КН_61:02:0010121	КН_61:02:0010122	КН_61:02:0010123
КН_61:02:0010124	КН_61:02:0010125	КН_61:02:0010126
КН_61:02:0010127	КН_61:02:0010128	КН_61:02:0010129
КН_61:02:0010130	КН_61:02:0010131	КН_61:02:0010132
КН_61:02:0010133	КН_61:02:0010134	КН_61:02:0010135
КН_61:02:0010136	КН_61:02:0010137	КН_61:02:0010138
КН_61:02:0010139	КН_61:02:0010140	КН_61:02:0010141
КН_61:02:0010142	КН_61:02:0010143	КН_61:02:0010144
КН_61:02:0010145	КН_61:02:0010146	КН_61:02:0010147
КН_61:02:0010148	КН_61:02:0010149	КН_61:02:0010150
КН_61:02:0010151	КН_61:02:0010152	КН_61:02:0010153

KH_61:02:0010154	KH_61:02:0010155	KH_61:02:0010156
KH_61:02:0010201	KH_61:02:0010260	KH_61:02:0010301
KH_61:02:0010401	KH_61:02:0010411	KH_61:02:0010412
KH_61:02:0010413	KH_61:02:0010417	KH_61:02:0010418
KH_61:02:0010425	KH_61:02:0010427	KH_61:02:0010801
KH_61:02:0010802	KH_61:02:0010804	KH_61:02:0010901
KH_61:02:0011001	KH_61:02:0080202	KH_61:02:0080301
KH_61:02:0080302	KH_61:02:0080303	KH_61:02:0080304
KH_61:02:0080305	KH_61:02:0080306	KH_61:02:0080307
KH_61:02:0080308	KH_61:02:0080309	KH_61:02:0080310
KH_61:02:0080311	KH_61:02:0080312	KH_61:02:0080313
KH_61:02:0080314	KH_61:02:0080315	KH_61:02:0080316
KH_61:02:0080317	KH_61:02:0080318	KH_61:02:0080319
KH_61:02:0080320	KH_61:02:0080321	KH_61:02:0080322
KH_61:02:0080323	KH_61:02:0080324	KH_61:02:0080325
KH_61:02:0080326	KH_61:02:0080327	KH_61:02:0080328
KH_61:02:0080329	KH_61:02:0080331	KH_61:02:0080332
KH_61:02:0080333	KH_61:02:0080334	KH_61:02:0080338
KH_61:02:0080339	KH_61:02:0080401	KH_61:02:0080501
KH_61:02:0080502	KH_61:02:0080503	KH_61:02:0080504
KH_61:02:0080505	KH_61:02:0080901	KH_61:02:0080902
KH_61:02:0080903	KH_61:02:0080904	KH_61:02:0080905
KH_61:02:0080906	KH_61:02:0080907	KH_61:02:0080908
KH_61:02:0080909	KH_61:02:0080910	KH_61:02:0080911
KH_61:02:0080912	KH_61:02:0080913	KH_61:02:0080914
KH_61:02:0080915	KH_61:02:0081001	KH_61:02:0081002
KH_61:02:0081003	KH_61:02:0081004	KH_61:02:0081006
KH_61:02:0081007	KH_61:02:0081008	KH_61:02:0081009
KH_61:02:0081010	KH_61:02:0081011	KH_61:02:0081012
KH_61:02:0081101	KH_61:02:0081201	KH_61:02:0081301
KH_61:02:0100201	KH_61:02:0100207	KH_61:02:0100208
KH_61:02:0100209	KH_61:02:0100301	KH_61:02:0100501
KH_61:02:0120101	KH_61:02:0120102	KH_61:02:0120103
KH_61:02:0120104	KH_61:02:0120105	KH_61:02:0120106
KH_61:02:0120107	KH_61:02:0120108	KH_61:02:0120109
KH_61:02:0120110	KH_61:02:0120111	KH_61:02:0120112
KH_61:02:0120113	KH_61:02:0120114	KH_61:02:0120115
KH_61:02:0120116	KH_61:02:0120117	KH_61:02:0120118
KH_61:02:0120119	KH_61:02:0120120	KH_61:02:0120121
KH_61:02:0120122	KH_61:02:0120123	KH_61:02:0120124
KH_61:02:0120126	KH_61:02:0120127	KH_61:02:0120128
KH_61:02:0120129	KH_61:02:0120130	KH_61:02:0120131
KH_61:02:0120132	KH_61:02:0120133	KH_61:02:0120134
KH_61:02:0120135	KH_61:02:0120138	KH_61:02:0120139
KH_61:02:0120140	KH_61:02:0120141	KH_61:02:0120142

KH_61:02:0120143	KH_61:02:0120144	KH_61:02:0120145
KH_61:02:0120146	KH_61:02:0120147	KH_61:02:0120148
KH_61:02:0120149	KH_61:02:0120150	KH_61:02:0120151
KH_61:02:0120152	KH_61:02:0120153	KH_61:02:0120154
KH_61:02:0120155	KH_61:02:0120156	KH_61:02:0120157
KH_61:02:0120158	KH_61:02:0120159	KH_61:02:0120160
KH_61:02:0120161	KH_61:02:0120162	KH_61:02:0120163
KH_61:02:0120164	KH_61:02:0120165	KH_61:02:0120166
KH_61:02:0120168	KH_61:02:0120169	KH_61:02:0120170
KH_61:02:0120171	KH_61:02:0120172	KH_61:02:0120173
KH_61:02:0120174	KH_61:02:0120175	KH_61:02:0120176
KH_61:02:0120177	KH_61:02:0120178	KH_61:02:0120179
KH_61:02:0120180	KH_61:02:0120181	KH_61:02:0120182
KH_61:02:0120183	KH_61:02:0120184	KH_61:02:0120185
KH_61:02:0120186	KH_61:02:0120187	KH_61:02:0120188
KH_61:02:0120189	KH_61:02:0120190	KH_61:02:0120191
KH_61:02:0120192	KH_61:02:0120193	KH_61:02:0120194
KH_61:02:0120195	KH_61:02:0120196	KH_61:02:0120197
KH_61:02:0120198	KH_61:02:0120199	KH_61:02:0120201
KH_61:02:0120202	KH_61:02:0120203	KH_61:02:0120205
KH_61:02:0120206	KH_61:02:0120207	KH_61:02:0120214
KH_61:02:0120301	KH_61:02:0120302	KH_61:02:0120404
KH_61:02:0120902	KH_61:02:0121123	KH_61:02:0500801
KH_61:02:0500901	KH_61:02:0500902	KH_61:02:0501101
KH_61:02:0501201	KH_61:02:0501301	KH_61:02:0501401
KH_61:02:0501501	KH_61:02:0501601	KH_61:02:0501701
KH_61:02:0501801	KH_61:02:0502401	KH_61:02:0502501
KH_61:02:0502601	KH_61:02:0502602	KH_61:02:0504101
KH_61:02:0504301	KH_61:02:0504401	KH_61:02:0504501
KH_61:02:0506301	KH_61:02:0506401	KH_61:02:0508701
KH_61:02:0508901	KH_61:02:0509101	KH_61:02:0509201
KH_61:02:0509301	KH_61:02:0509401	KH_61:02:0509501
KH_61:02:0509601	KH_61:02:0509801	KH_61:02:0509901
KH_61:02:0510001	KH_61:02:0510201	KH_61:02:0600003
KH_61:02:0600004	KH_61:02:0600005	KH_61:02:0600006
KH_61:02:0600008	KH_61:02:0600010	KH_61:02:0600011
KH_61:02:0600012	KH_61:02:0600014	KH_61:02:0600015
KH_61:02:0600016	KH_61:02:0600017	KH_61:02:0601001
KH_61:02:0601002	KH_61:02:0601003	KH_61:25:0000000
KH_61:25:0030101	KH_61:25:0030202	KH_61:25:0030301
KH_61:25:0040101	KH_61:25:0050101	KH_61:25:0500201
KH_61:25:0500401	KH_61:25:0500801	KH_61:25:0500901
KH_61:25:0501001	KH_61:25:0501401	KH_61:25:0501701
KH_61:25:0501702	KH_61:25:0501801	KH_61:25:0501901
KH_61:25:0502001	KH_61:25:0600201	KH_61:25:0600401

KH_61:25:0600501	KH_61:25:0601001	KH_61:44:0000000
KH_61:44:0010101	KH_61:44:0010102	KH_61:44:0010103
KH_61:44:0010104	KH_61:44:0010105	KH_61:44:0010106
KH_61:44:0010107	KH_61:44:0010109	KH_61:44:0010201
KH_61:44:0010202	KH_61:44:0010203	KH_61:44:0010204
KH_61:44:0010301	KH_61:44:0010302	KH_61:44:0010303
KH_61:44:0010304	KH_61:44:0010305	KH_61:44:0010306
KH_61:44:0010307	KH_61:44:0010308	KH_61:44:0010309
KH_61:44:0010310	KH_61:44:0010311	KH_61:44:0010312
KH_61:44:0010313	KH_61:44:0010401	KH_61:44:0010402
KH_61:44:0010403	KH_61:44:0010404	KH_61:44:0010405
KH_61:44:0010406	KH_61:44:0010407	KH_61:44:0010408
KH_61:44:0010409	KH_61:44:0010410	KH_61:44:0010411
KH_61:44:0010413	KH_61:44:0010414	KH_61:44:0010415
KH_61:44:0010416	KH_61:44:0010417	KH_61:44:0010418
KH_61:44:0010419	KH_61:44:0010420	KH_61:44:0010421
KH_61:44:0010422	KH_61:44:0010423	KH_61:44:0010424
KH_61:44:0010426	KH_61:44:0010428	KH_61:44:0010501
KH_61:44:0010504	KH_61:44:0010505	KH_61:44:0010513
KH_61:44:0010601	KH_61:44:0010602	KH_61:44:0010603
KH_61:44:0010604	KH_61:44:0010605	KH_61:44:0010606
KH_61:44:0010607	KH_61:44:0010608	KH_61:44:0010610
KH_61:44:0010701	KH_61:44:0010702	KH_61:44:0010801
KH_61:44:0010802	KH_61:44:0010803	KH_61:44:0010804
KH_61:44:0010805	KH_61:44:0010806	KH_61:44:0010807
KH_61:44:0010808	KH_61:44:0010809	KH_61:44:0010810
KH_61:44:0010811	KH_61:44:0010812	KH_61:44:0010813
KH_61:44:0010814	KH_61:44:0010815	KH_61:44:0010816
KH_61:44:0010817	KH_61:44:0010818	KH_61:44:0010819
KH_61:44:0010820	KH_61:44:0010821	KH_61:44:0010822
KH_61:44:0010823	KH_61:44:0010824	KH_61:44:0010825
KH_61:44:0010826	KH_61:44:0010827	KH_61:44:0010828
KH_61:44:0010829	KH_61:44:0010830	KH_61:44:0010831
KH_61:44:0010832	KH_61:44:0010833	KH_61:44:0010834
KH_61:44:0010835	KH_61:44:0010836	KH_61:44:0010837
KH_61:44:0010838	KH_61:44:0010839	KH_61:44:0010840
KH_61:44:0010841	KH_61:44:0010842	KH_61:44:0010843
KH_61:44:0010844	KH_61:44:0010845	KH_61:44:0010846
KH_61:44:0010847	KH_61:44:0010848	KH_61:44:0010849
KH_61:44:0010850	KH_61:44:0010851	KH_61:44:0010852
KH_61:44:0010853	KH_61:44:0010854	KH_61:44:0010855
KH_61:44:0010856	KH_61:44:0010857	KH_61:44:0010858
KH_61:44:0010859	KH_61:44:0010860	KH_61:44:0010861
KH_61:44:0010862	KH_61:44:0010863	KH_61:44:0010864
KH_61:44:0010865	KH_61:44:0010866	KH_61:44:0010867

KH_61:44:0010868	KH_61:44:0010869	KH_61:44:0010870
KH_61:44:0010871	KH_61:44:0010872	KH_61:44:0010873
KH_61:44:0010874	KH_61:44:0010875	KH_61:44:0010901
KH_61:44:0010902	KH_61:44:0010903	KH_61:44:0010904
KH_61:44:0010905	KH_61:44:0010906	KH_61:44:0010907
KH_61:44:0011001	KH_61:44:0011002	KH_61:44:0011003
KH_61:44:0011005	KH_61:44:0011006	KH_61:44:0011007
KH_61:44:0011008	KH_61:44:0011009	KH_61:44:0011010
KH_61:44:0011011	KH_61:44:0011012	KH_61:44:0011013
KH_61:44:0011014	KH_61:44:0011015	KH_61:44:0011016
KH_61:44:0011017	KH_61:44:0011018	KH_61:44:0011019
KH_61:44:0011020	KH_61:44:0011021	KH_61:44:0011022
KH_61:44:0011101	KH_61:44:0011102	KH_61:44:0011103
KH_61:44:0011104	KH_61:44:0011105	KH_61:44:0011106
KH_61:44:0011107	KH_61:44:0011108	KH_61:44:0011109
KH_61:44:0011110	KH_61:44:0011111	KH_61:44:0011112
KH_61:44:0011113	KH_61:44:0011114	KH_61:44:0011115
KH_61:44:0011116	KH_61:44:0011117	KH_61:44:0011118
KH_61:44:0011119	KH_61:44:0011122	KH_61:44:0011201
KH_61:44:0011202	KH_61:44:0011203	KH_61:44:0011204
KH_61:44:0011205	KH_61:44:0011206	KH_61:44:0011207
KH_61:44:0011208	KH_61:44:0011209	KH_61:44:0011210
KH_61:44:0011211	KH_61:44:0011212	KH_61:44:0011213
KH_61:44:0011214	KH_61:44:0011215	KH_61:44:0011216
KH_61:44:0011217	KH_61:44:0011218	KH_61:44:0011219
KH_61:44:0011220	KH_61:44:0011221	KH_61:44:0011222
KH_61:44:0011223	KH_61:44:0011224	KH_61:44:0011225
KH_61:44:0011226	KH_61:44:0011227	KH_61:44:0011228
KH_61:44:0011229	KH_61:44:0011230	KH_61:44:0011231
KH_61:44:0011232	KH_61:44:0011233	KH_61:44:0011234
KH_61:44:0011235	KH_61:44:0011236	KH_61:44:0011237
KH_61:44:0011238	KH_61:44:0011239	KH_61:44:0011240
KH_61:44:0011241	KH_61:44:0011242	KH_61:44:0011243
KH_61:44:0011244	KH_61:44:0011245	KH_61:44:0011246
KH_61:44:0011247	KH_61:44:0011248	KH_61:44:0011249
KH_61:44:0011250	KH_61:44:0011251	KH_61:44:0011252
KH_61:44:0011253	KH_61:44:0011254	KH_61:44:0011255
KH_61:44:0011256	KH_61:44:0011257	KH_61:44:0011258
KH_61:44:0011259	KH_61:44:0011260	KH_61:44:0011261
KH_61:44:0011262	KH_61:44:0011263	KH_61:44:0011264
KH_61:44:0011265	KH_61:44:0011266	KH_61:44:0011267
KH_61:44:0011268	KH_61:44:0011269	KH_61:44:0011270
KH_61:44:0011271	KH_61:44:0011272	KH_61:44:0011273
KH_61:44:0011274	KH_61:44:0011275	KH_61:44:0011276
KH_61:44:0011277	KH_61:44:0011278	KH_61:44:0011279

KH_61:44:0011280	KH_61:44:0011281	KH_61:44:0011282
KH_61:44:0011301	KH_61:44:0011401	KH_61:44:0011501
KH_61:44:0011502	KH_61:44:0011503	KH_61:44:0011504
KH_61:44:0011505	KH_61:44:0011506	KH_61:44:0011507
KH_61:44:0011508	KH_61:44:0011509	KH_61:44:0011510
KH_61:44:0011511	KH_61:44:0011512	KH_61:44:0011513
KH_61:44:0011514	KH_61:44:0011515	KH_61:44:0011601
KH_61:44:0011602	KH_61:44:0011603	KH_61:44:0011604
KH_61:44:0011605	KH_61:44:0011606	KH_61:44:0011607
KH_61:44:0011608	KH_61:44:0011609	KH_61:44:0011610
KH_61:44:0011611	KH_61:44:0011612	KH_61:44:0011613
KH_61:44:0011614	KH_61:44:0011615	KH_61:44:0011616
KH_61:44:0011617	KH_61:44:0011618	KH_61:44:0011619
KH_61:44:0011620	KH_61:44:0011622	KH_61:44:0011623
KH_61:44:0011624	KH_61:44:0011625	KH_61:44:0011626
KH_61:44:0011701	KH_61:44:0011702	KH_61:44:0011703
KH_61:44:0011801	KH_61:44:0011802	KH_61:44:0011803
KH_61:44:0011804	KH_61:44:0011805	KH_61:44:0011806
KH_61:44:0011807	KH_61:44:0011808	KH_61:44:0011809
KH_61:44:0011811	KH_61:44:0011812	KH_61:44:0011813
KH_61:44:0011814	KH_61:44:0011815	KH_61:44:0011816
KH_61:44:0011817	KH_61:44:0011818	KH_61:44:0011819
KH_61:44:0011820	KH_61:44:0011821	KH_61:44:0011822
KH_61:44:0011823	KH_61:44:0011824	KH_61:44:0011825
KH_61:44:0011826	KH_61:44:0011827	KH_61:44:0011828
KH_61:44:0011829	KH_61:44:0011830	KH_61:44:0011831
KH_61:44:0011832	KH_61:44:0011833	KH_61:44:0011834
KH_61:44:0011835	KH_61:44:0011836	KH_61:44:0011837
KH_61:44:0011838	KH_61:44:0011839	KH_61:44:0011840
KH_61:44:0011841	KH_61:44:0011843	KH_61:44:0011844
KH_61:44:0011846	KH_61:44:0011847	KH_61:44:0011848
KH_61:44:0011849	KH_61:44:0011850	KH_61:44:0011851
KH_61:44:0011852	KH_61:44:0011853	KH_61:44:0011854
KH_61:44:0011855	KH_61:44:0011856	KH_61:44:0011857
KH_61:44:0011901	KH_61:44:0011902	KH_61:44:0012001
KH_61:44:0012002	KH_61:44:0012003	KH_61:44:0012004
KH_61:44:0012005	KH_61:44:0012101	KH_61:44:0012201
KH_61:44:0012202	KH_61:44:0012203	KH_61:44:0012204
KH_61:44:0012205	KH_61:44:0012206	KH_61:44:0012207
KH_61:44:0012208	KH_61:44:0012209	KH_61:44:0012210
KH_61:44:0012211	KH_61:44:0012212	KH_61:44:0012213
KH_61:44:0012214	KH_61:44:0012215	KH_61:44:0012216
KH_61:44:0012217	KH_61:44:0012218	KH_61:44:0012219
KH_61:44:0012220	KH_61:44:0012221	KH_61:44:0012222
KH_61:44:0012223	KH_61:44:0012224	KH_61:44:0012225

KH_61:44:0012226	KH_61:44:0012227	KH_61:44:0012228
KH_61:44:0012229	KH_61:44:0012230	KH_61:44:0012231
KH_61:44:0012232	KH_61:44:0012233	KH_61:44:0012234
KH_61:44:0012235	KH_61:44:0012236	KH_61:44:0012237
KH_61:44:0012238	KH_61:44:0012239	KH_61:44:0012240
KH_61:44:0012241	KH_61:44:0012242	KH_61:44:0012243
KH_61:44:0012244	KH_61:44:0012245	KH_61:44:0012246
KH_61:44:0012247	KH_61:44:0012301	KH_61:44:0012302
KH_61:44:0012303	KH_61:44:0012304	KH_61:44:0012305
KH_61:44:0012306	KH_61:44:0012307	KH_61:44:0012308
KH_61:44:0012309	KH_61:44:0012310	KH_61:44:0012311
KH_61:44:0012312	KH_61:44:0012313	KH_61:44:0012314
KH_61:44:0012315	KH_61:44:0012316	KH_61:44:0012317
KH_61:44:0012318	KH_61:44:0012319	KH_61:44:0012357
KH_61:44:0012358	KH_61:44:0012359	KH_61:44:0012360
KH_61:44:0012401	KH_61:44:0020101	KH_61:44:0020102
KH_61:44:0020103	KH_61:44:0020104	KH_61:44:0020105
KH_61:44:0020106	KH_61:44:0020107	KH_61:44:0020108
KH_61:44:0020109	KH_61:44:0020110	KH_61:44:0020111
KH_61:44:0020112	KH_61:44:0020113	KH_61:44:0020114
KH_61:44:0020115	KH_61:44:0020116	KH_61:44:0020117
KH_61:44:0020118	KH_61:44:0020119	KH_61:44:0020120
KH_61:44:0020121	KH_61:44:0020122	KH_61:44:0020123
KH_61:44:0020124	KH_61:44:0020125	KH_61:44:0020126
KH_61:44:0020127	KH_61:44:0020128	KH_61:44:0020129
KH_61:44:0020130	KH_61:44:0020131	KH_61:44:0020132
KH_61:44:0020133	KH_61:44:0020134	KH_61:44:0020135
KH_61:44:0020136	KH_61:44:0020137	KH_61:44:0020138
KH_61:44:0020139	KH_61:44:0020140	KH_61:44:0020142
KH_61:44:0020143	KH_61:44:0020144	KH_61:44:0020145
KH_61:44:0020146	KH_61:44:0020147	KH_61:44:0020201
KH_61:44:0020202	KH_61:44:0020203	KH_61:44:0020204
KH_61:44:0020205	KH_61:44:0020206	KH_61:44:0020207
KH_61:44:0020301	KH_61:44:0020302	KH_61:44:0020303
KH_61:44:0020304	KH_61:44:0020305	KH_61:44:0020306
KH_61:44:0020307	KH_61:44:0020310	KH_61:44:0020311
KH_61:44:0020312	KH_61:44:0020313	KH_61:44:0020314
KH_61:44:0020315	KH_61:44:0020316	KH_61:44:0020317
KH_61:44:0020318	KH_61:44:0020319	KH_61:44:0020320
KH_61:44:0020322	KH_61:44:0020327	KH_61:44:0020348
KH_61:44:0020349	KH_61:44:0020350	KH_61:44:0020356
KH_61:44:0020357	KH_61:44:0020401	KH_61:44:0020402
KH_61:44:0020403	KH_61:44:0020501	KH_61:44:0020502
KH_61:44:0020503	KH_61:44:0020504	KH_61:44:0020505
KH_61:44:0020506	KH_61:44:0020507	KH_61:44:0020508

KH_61:44:0020509	KH_61:44:0020510	KH_61:44:0020511
KH_61:44:0020512	KH_61:44:0020513	KH_61:44:0020514
KH_61:44:0020515	KH_61:44:0020517	KH_61:44:0020518
KH_61:44:0020519	KH_61:44:0020603	KH_61:44:0020604
KH_61:44:0020605	KH_61:44:0020606	KH_61:44:0020607
KH_61:44:0020608	KH_61:44:0020701	KH_61:44:0020702
KH_61:44:0020703	KH_61:44:0020704	KH_61:44:0020705
KH_61:44:0020706	KH_61:44:0020707	KH_61:44:0020708
KH_61:44:0020709	KH_61:44:0020710	KH_61:44:0020711
KH_61:44:0020712	KH_61:44:0020713	KH_61:44:0020714
KH_61:44:0020715	KH_61:44:0020716	KH_61:44:0020717
KH_61:44:0020720	KH_61:44:0020721	KH_61:44:0020722
KH_61:44:0020723	KH_61:44:0020801	KH_61:44:0020802
KH_61:44:0020803	KH_61:44:0020804	KH_61:44:0020805
KH_61:44:0020806	KH_61:44:0020901	KH_61:44:0020902
KH_61:44:0021001	KH_61:44:0021002	KH_61:44:0021003
KH_61:44:0021004	KH_61:44:0021005	KH_61:44:0021006
KH_61:44:0021007	KH_61:44:0021008	KH_61:44:0021009
KH_61:44:0021010	KH_61:44:0021011	KH_61:44:0021012
KH_61:44:0021013	KH_61:44:0021014	KH_61:44:0021015
KH_61:44:0021016	KH_61:44:0021017	KH_61:44:0021018
KH_61:44:0021020	KH_61:44:0021021	KH_61:44:0021022
KH_61:44:0021023	KH_61:44:0021024	KH_61:44:0021025
KH_61:44:0021026	KH_61:44:0021027	KH_61:44:0021028
KH_61:44:0021029	KH_61:44:0021030	KH_61:44:0021031
KH_61:44:0021032	KH_61:44:0021033	KH_61:44:0021034
KH_61:44:0021035	KH_61:44:0021036	KH_61:44:0021037
KH_61:44:0021038	KH_61:44:0021039	KH_61:44:0021040
KH_61:44:0021041	KH_61:44:0021042	KH_61:44:0021043
KH_61:44:0021044	KH_61:44:0021045	KH_61:44:0021046
KH_61:44:0021047	KH_61:44:0021048	KH_61:44:0021049
KH_61:44:0021050	KH_61:44:0021051	KH_61:44:0021052
KH_61:44:0021053	KH_61:44:0021054	KH_61:44:0021055
KH_61:44:0021056	KH_61:44:0021057	KH_61:44:0021058
KH_61:44:0021059	KH_61:44:0021101	KH_61:44:0021102
KH_61:44:0021103	KH_61:44:0021104	KH_61:44:0021105
KH_61:44:0021106	KH_61:44:0021107	KH_61:44:0021108
KH_61:44:0021109	KH_61:44:0021110	KH_61:44:0021111
KH_61:44:0021112	KH_61:44:0021113	KH_61:44:0021114
KH_61:44:0021115	KH_61:44:0021116	KH_61:44:0021117
KH_61:44:0021118	KH_61:44:0021119	KH_61:44:0021120
KH_61:44:0021121	KH_61:44:0021122	KH_61:44:0021123
KH_61:44:0021124	KH_61:44:0021125	KH_61:44:0021126
KH_61:44:0021127	KH_61:44:0021128	KH_61:44:0021129
KH_61:44:0021130	KH_61:44:0021131	KH_61:44:0021132

KH_61:44:0021133	KH_61:44:0021134	KH_61:44:0021135
KH_61:44:0021136	KH_61:44:0021137	KH_61:44:0021138
KH_61:44:0021139	KH_61:44:0021140	KH_61:44:0021141
KH_61:44:0021142	KH_61:44:0021143	KH_61:44:0021144
KH_61:44:0021145	KH_61:44:0021146	KH_61:44:0021147
KH_61:44:0021148	KH_61:44:0021149	KH_61:44:0021150
KH_61:44:0021151	KH_61:44:0021152	KH_61:44:0021153
KH_61:44:0021154	KH_61:44:0021155	KH_61:44:0021156
KH_61:44:0021157	KH_61:44:0021158	KH_61:44:0021159
KH_61:44:0021160	KH_61:44:0021161	KH_61:44:0021162
KH_61:44:0021163	KH_61:44:0021164	KH_61:44:0021165
KH_61:44:0021168	KH_61:44:0021201	KH_61:44:0021202
KH_61:44:0021203	KH_61:44:0021204	KH_61:44:0021301
KH_61:44:0021302	KH_61:44:0021303	KH_61:44:0021304
KH_61:44:0021305	KH_61:44:0021306	KH_61:44:0021401
KH_61:44:0021402	KH_61:44:0021403	KH_61:44:0021404
KH_61:44:0021407	KH_61:44:0021501	KH_61:44:0021502
KH_61:44:0021503	KH_61:44:0021504	KH_61:44:0021505
KH_61:44:0021506	KH_61:44:0021507	KH_61:44:0021508
KH_61:44:0021509	KH_61:44:0021510	KH_61:44:0021511
KH_61:44:0021512	KH_61:44:0021513	KH_61:44:0021514
KH_61:44:0021515	KH_61:44:0021520	KH_61:44:0021601
KH_61:44:0021602	KH_61:44:0021603	KH_61:44:0021604
KH_61:44:0021605	KH_61:44:0021606	KH_61:44:0021607
KH_61:44:0021608	KH_61:44:0021609	KH_61:44:0021610
KH_61:44:0021611	KH_61:44:0021612	KH_61:44:0021613
KH_61:44:0021614	KH_61:44:0021701	KH_61:44:0021702
KH_61:44:0021703	KH_61:44:0021704	KH_61:44:0021705
KH_61:44:0021706	KH_61:44:0021707	KH_61:44:0021708
KH_61:44:0021709	KH_61:44:0021710	KH_61:44:0021711
KH_61:44:0021712	KH_61:44:0021713	KH_61:44:0021714
KH_61:44:0021715	KH_61:44:0021716	KH_61:44:0021717
KH_61:44:0021718	KH_61:44:0021719	KH_61:44:0021720
KH_61:44:0021721	KH_61:44:0021722	KH_61:44:0021723
KH_61:44:0021724	KH_61:44:0021725	KH_61:44:0021726
KH_61:44:0021727	KH_61:44:0021728	KH_61:44:0021729
KH_61:44:0021730	KH_61:44:0021731	KH_61:44:0021732
KH_61:44:0021733	KH_61:44:0021734	KH_61:44:0021735
KH_61:44:0021736	KH_61:44:0021737	KH_61:44:0021738
KH_61:44:0021739	KH_61:44:0021740	KH_61:44:0021741
KH_61:44:0021742	KH_61:44:0021743	KH_61:44:0021744
KH_61:44:0021745	KH_61:44:0021746	KH_61:44:0021747
KH_61:44:0021748	KH_61:44:0021749	KH_61:44:0021750
KH_61:44:0021751	KH_61:44:0021752	KH_61:44:0021753
KH_61:44:0021754	KH_61:44:0021755	KH_61:44:0021756

KH_61:44:0021757	KH_61:44:0021758	KH_61:44:0021759
KH_61:44:0021760	KH_61:44:0021761	KH_61:44:0021762
KH_61:44:0021763	KH_61:44:0021764	KH_61:44:0021765
KH_61:44:0021766	KH_61:44:0021767	KH_61:44:0021768
KH_61:44:0021769	KH_61:44:0021770	KH_61:44:0021771
KH_61:44:0021772	KH_61:44:0021773	KH_61:44:0021774
KH_61:44:0021775	KH_61:44:0021776	KH_61:44:0021777
KH_61:44:0021778	KH_61:44:0021779	KH_61:44:0021780
KH_61:44:0021781	KH_61:44:0021782	KH_61:44:0021783
KH_61:44:0021784	KH_61:44:0021785	KH_61:44:0021786
KH_61:44:0021787	KH_61:44:0021788	KH_61:44:0021789
KH_61:44:0021790	KH_61:44:0021791	KH_61:44:0021792
KH_61:44:0021793	KH_61:44:0021794	KH_61:44:0021801
KH_61:44:0021802	KH_61:44:0021803	KH_61:44:0021804
KH_61:44:0021805	KH_61:44:0021806	KH_61:44:0021807
KH_61:44:0021808	KH_61:44:0021809	KH_61:44:0021810
KH_61:44:0021811	KH_61:44:0021812	KH_61:44:0021813
KH_61:44:0021814	KH_61:44:0021815	KH_61:44:0021816
KH_61:44:0021817	KH_61:44:0021818	KH_61:44:0021819
KH_61:44:0021820	KH_61:44:0021821	KH_61:44:0021822
KH_61:44:0021823	KH_61:44:0021824	KH_61:44:0021825
KH_61:44:0021826	KH_61:44:0021827	KH_61:44:0021828
KH_61:44:0021829	KH_61:44:0021830	KH_61:44:0021831
KH_61:44:0021832	KH_61:44:0021833	KH_61:44:0021834
KH_61:44:0021835	KH_61:44:0021836	KH_61:44:0021837
KH_61:44:0021838	KH_61:44:0021839	KH_61:44:0021840
KH_61:44:0021841	KH_61:44:0021842	KH_61:44:0021843
KH_61:44:0021844	KH_61:44:0021845	KH_61:44:0021846
KH_61:44:0021847	KH_61:44:0021848	KH_61:44:0021849
KH_61:44:0021850	KH_61:44:0021851	KH_61:44:0021901
KH_61:44:0021902	KH_61:44:0021903	KH_61:44:0021904
KH_61:44:0021905	KH_61:44:0021906	KH_61:44:0021907
KH_61:44:0021908	KH_61:44:0021909	KH_61:44:0021910
KH_61:44:0021911	KH_61:44:0021912	KH_61:44:0021913
KH_61:44:0022001	KH_61:44:0022002	KH_61:44:0022003
KH_61:44:0022004	KH_61:44:0022005	KH_61:44:0022006
KH_61:44:0022007	KH_61:44:0022008	KH_61:44:0022009
KH_61:44:0022010	KH_61:44:0022011	KH_61:44:0022012
KH_61:44:0022013	KH_61:44:0022014	KH_61:44:0022015
KH_61:44:0022016	KH_61:44:0022017	KH_61:44:0022018
KH_61:44:0022019	KH_61:44:0022020	KH_61:44:0022021
KH_61:44:0022022	KH_61:44:0022023	KH_61:44:0022024
KH_61:44:0022025	KH_61:44:0022026	KH_61:44:0022027
KH_61:44:0022028	KH_61:44:0022029	KH_61:44:0022030
KH_61:44:0022031	KH_61:44:0022032	KH_61:44:0022033

KH_61:44:0022034	KH_61:44:0022035	KH_61:44:0022036
KH_61:44:0022037	KH_61:44:0022038	KH_61:44:0022039
KH_61:44:0022040	KH_61:44:0022041	KH_61:44:0022042
KH_61:44:0022043	KH_61:44:0022044	KH_61:44:0022045
KH_61:44:0022046	KH_61:44:0022047	KH_61:44:0022048
KH_61:44:0022049	KH_61:44:0022050	KH_61:44:0022051
KH_61:44:0022052	KH_61:44:0022053	KH_61:44:0022054
KH_61:44:0022055	KH_61:44:0022056	KH_61:44:0022057
KH_61:44:0022058	KH_61:44:0022059	KH_61:44:0022060
KH_61:44:0022061	KH_61:44:0022062	KH_61:44:0022063
KH_61:44:0022064	KH_61:44:0022065	KH_61:44:0022066
KH_61:44:0022067	KH_61:44:0022068	KH_61:44:0022069
KH_61:44:0022070	KH_61:44:0022071	KH_61:44:0022072
KH_61:44:0022073	KH_61:44:0022074	KH_61:44:0022075
KH_61:44:0022076	KH_61:44:0022077	KH_61:44:0022078
KH_61:44:0022079	KH_61:44:0022080	KH_61:44:0022081
KH_61:44:0022101	KH_61:44:0022102	KH_61:44:0022103
KH_61:44:0022104	KH_61:44:0022105	KH_61:44:0022106
KH_61:44:0022107	KH_61:44:0022108	KH_61:44:0022109
KH_61:44:0022110	KH_61:44:0022111	KH_61:44:0022112
KH_61:44:0022113	KH_61:44:0022114	KH_61:44:0022115
KH_61:44:0022116	KH_61:44:0022117	KH_61:44:0022118
KH_61:44:0022119	KH_61:44:0022120	KH_61:44:0022121
KH_61:44:0022122	KH_61:44:0022123	KH_61:44:0022124
KH_61:44:0022125	KH_61:44:0022126	KH_61:44:0022127
KH_61:44:0022128	KH_61:44:0022129	KH_61:44:0022130
KH_61:44:0022131	KH_61:44:0022132	KH_61:44:0022133
KH_61:44:0022134	KH_61:44:0022135	KH_61:44:0022136
KH_61:44:0022137	KH_61:44:0022138	KH_61:44:0022139
KH_61:44:0022140	KH_61:44:0022141	KH_61:44:0022142
KH_61:44:0022143	KH_61:44:0022144	KH_61:44:0022145
KH_61:44:0022146	KH_61:44:0022147	KH_61:44:0022148
KH_61:44:0022149	KH_61:44:0022150	KH_61:44:0022151
KH_61:44:0022152	KH_61:44:0022153	KH_61:44:0022154
KH_61:44:0022155	KH_61:44:0022156	KH_61:44:0022157
KH_61:44:0022158	KH_61:44:0022159	KH_61:44:0022160
KH_61:44:0022161	KH_61:44:0022162	KH_61:44:0022163
KH_61:44:0022164	KH_61:44:0022165	KH_61:44:0022166
KH_61:44:0022167	KH_61:44:0022168	KH_61:44:0022169
KH_61:44:0022170	KH_61:44:0022171	KH_61:44:0022172
KH_61:44:0022173	KH_61:44:0022174	KH_61:44:0022175
KH_61:44:0022176	KH_61:44:0022177	KH_61:44:0022178
KH_61:44:0022179	KH_61:44:0022180	KH_61:44:0022181
KH_61:44:0022182	KH_61:44:0022183	KH_61:44:0022201
KH_61:44:0022202	KH_61:44:0022203	KH_61:44:0022204

KH_61:44:0022205	KH_61:44:0022206	KH_61:44:0022207
KH_61:44:0022208	KH_61:44:0022209	KH_61:44:0022210
KH_61:44:0022214	KH_61:44:0022215	KH_61:44:0022301
KH_61:44:0022302	KH_61:44:0022401	KH_61:44:0022402
KH_61:44:0022403	KH_61:44:0022404	KH_61:44:0022501
KH_61:44:0022502	KH_61:44:0022503	KH_61:44:0022504
KH_61:44:0022505	KH_61:44:0022506	KH_61:44:0022507
KH_61:44:0022509	KH_61:44:0022510	KH_61:44:0022511
KH_61:44:0022512	KH_61:44:0022513	KH_61:44:0022514
KH_61:44:0022515	KH_61:44:0022516	KH_61:44:0022517
KH_61:44:0022601	KH_61:44:0022602	KH_61:44:0022603
KH_61:44:0022604	KH_61:44:0022605	KH_61:44:0022606
KH_61:44:0022607	KH_61:44:0022608	KH_61:44:0022609
KH_61:44:0022610	KH_61:44:0022611	KH_61:44:0022612
KH_61:44:0022613	KH_61:44:0022614	KH_61:44:0022615
KH_61:44:0022616	KH_61:44:0022617	KH_61:44:0022618
KH_61:44:0022619	KH_61:44:0022620	KH_61:44:0022622
KH_61:44:0022623	KH_61:44:0022624	KH_61:44:0022625
KH_61:44:0022626	KH_61:44:0022701	KH_61:44:0022702
KH_61:44:0022703	KH_61:44:0022801	KH_61:44:0022802
KH_61:44:0022803	KH_61:44:0022804	KH_61:44:0022805
KH_61:44:0022806	KH_61:44:0022807	KH_61:44:0022808
KH_61:44:0022809	KH_61:44:0022810	KH_61:44:0022811
KH_61:44:0022812	KH_61:44:0022813	KH_61:44:0022814
KH_61:44:0022815	KH_61:44:0022816	KH_61:44:0022817
KH_61:44:0022818	KH_61:44:0022819	KH_61:44:0022820
KH_61:44:0022821	KH_61:44:0022822	KH_61:44:0022823
KH_61:44:0022824	KH_61:44:0022825	KH_61:44:0022826
KH_61:44:0022827	KH_61:44:0022828	KH_61:44:0022829
KH_61:44:0022830	KH_61:44:0022831	KH_61:44:0022832
KH_61:44:0022833	KH_61:44:0022834	KH_61:44:0022835
KH_61:44:0022836	KH_61:44:0022837	KH_61:44:0022838
KH_61:44:0022839	KH_61:44:0022840	KH_61:44:0022841
KH_61:44:0022842	KH_61:44:0022843	KH_61:44:0022844
KH_61:44:0022845	KH_61:44:0022846	KH_61:44:0022847
KH_61:44:0022848	KH_61:44:0022849	KH_61:44:0022850
KH_61:44:0022851	KH_61:44:0022852	KH_61:44:0022853
KH_61:44:0022854	KH_61:44:0022901	KH_61:44:0023001
KH_61:44:0023002	KH_61:44:0023003	KH_61:44:0023101
KH_61:44:0023201	KH_61:44:0023204	KH_61:44:0023205
KH_61:44:0023206	KH_61:44:0023301	KH_61:44:0023366
KH_61:44:0030101	KH_61:44:0030102	KH_61:44:0030103
KH_61:44:0030104	KH_61:44:0030105	KH_61:44:0030106
KH_61:44:0030107	KH_61:44:0030108	KH_61:44:0030109
KH_61:44:0030110	KH_61:44:0030111	KH_61:44:0030112

KH_61:44:0030115	KH_61:44:0030201	KH_61:44:0030202
KH_61:44:0030203	KH_61:44:0030204	KH_61:44:0030205
KH_61:44:0030206	KH_61:44:0030207	KH_61:44:0030208
KH_61:44:0030209	KH_61:44:0030210	KH_61:44:0030211
KH_61:44:0030212	KH_61:44:0030213	KH_61:44:0030214
KH_61:44:0030215	KH_61:44:0030216	KH_61:44:0030217
KH_61:44:0030218	KH_61:44:0030301	KH_61:44:0030302
KH_61:44:0030303	KH_61:44:0030304	KH_61:44:0030401
KH_61:44:0030402	KH_61:44:0030403	KH_61:44:0030405
KH_61:44:0030501	KH_61:44:0030502	KH_61:44:0030503
KH_61:44:0030504	KH_61:44:0030507	KH_61:44:0030601
KH_61:44:0030602	KH_61:44:0030603	KH_61:44:0030604
KH_61:44:0030605	KH_61:44:0030606	KH_61:44:0030607
KH_61:44:0030608	KH_61:44:0030609	KH_61:44:0030611
KH_61:44:0030612	KH_61:44:0030614	KH_61:44:0030615
KH_61:44:0030616	KH_61:44:0030618	KH_61:44:0030626
KH_61:44:0030701	KH_61:44:0030702	KH_61:44:0030704
KH_61:44:0030801	KH_61:44:0030802	KH_61:44:0030803
KH_61:44:0030805	KH_61:44:0030806	KH_61:44:0030807
KH_61:44:0030808	KH_61:44:0030810	KH_61:44:0030812
KH_61:44:0030813	KH_61:44:0030815	KH_61:44:0030816
KH_61:44:0030901	KH_61:44:0030902	KH_61:44:0030903
KH_61:44:0030904	KH_61:44:0030905	KH_61:44:0030906
KH_61:44:0030907	KH_61:44:0030908	KH_61:44:0030909
KH_61:44:0030910	KH_61:44:0030911	KH_61:44:0030912
KH_61:44:0030913	KH_61:44:0030914	KH_61:44:0030915
KH_61:44:0030916	KH_61:44:0030917	KH_61:44:0030918
KH_61:44:0030919	KH_61:44:0030920	KH_61:44:0030921
KH_61:44:0030922	KH_61:44:0030923	KH_61:44:0030924
KH_61:44:0030925	KH_61:44:0030926	KH_61:44:0030927
KH_61:44:0030928	KH_61:44:0030929	KH_61:44:0030930
KH_61:44:0030931	KH_61:44:0030934	KH_61:44:0030935
KH_61:44:0030936	KH_61:44:0030939	KH_61:44:0030940
KH_61:44:0030941	KH_61:44:0030944	KH_61:44:0030945
KH_61:44:0030946	KH_61:44:0031001	KH_61:44:0031002
KH_61:44:0031003	KH_61:44:0031004	KH_61:44:0031005
KH_61:44:0031006	KH_61:44:0031007	KH_61:44:0031008
KH_61:44:0031009	KH_61:44:0031010	KH_61:44:0031011
KH_61:44:0031012	KH_61:44:0031013	KH_61:44:0031014
KH_61:44:0031015	KH_61:44:0031016	KH_61:44:0031017
KH_61:44:0031018	KH_61:44:0031019	KH_61:44:0031020
KH_61:44:0031021	KH_61:44:0031022	KH_61:44:0031023
KH_61:44:0031024	KH_61:44:0031025	KH_61:44:0031026
KH_61:44:0031027	KH_61:44:0031028	KH_61:44:0031029
KH_61:44:0031030	KH_61:44:0031031	KH_61:44:0031032

KH_61:44:0031033	KH_61:44:0031034	KH_61:44:0031035
KH_61:44:0031036	KH_61:44:0031037	KH_61:44:0031038
KH_61:44:0031039	KH_61:44:0031040	KH_61:44:0031041
KH_61:44:0031042	KH_61:44:0031043	KH_61:44:0031044
KH_61:44:0031045	KH_61:44:0031046	KH_61:44:0031047
KH_61:44:0031048	KH_61:44:0031049	KH_61:44:0031050
KH_61:44:0031051	KH_61:44:0031052	KH_61:44:0031053
KH_61:44:0031054	KH_61:44:0031055	KH_61:44:0031056
KH_61:44:0031057	KH_61:44:0031058	KH_61:44:0031059
KH_61:44:0031060	KH_61:44:0031061	KH_61:44:0031062
KH_61:44:0031063	KH_61:44:0031064	KH_61:44:0031065
KH_61:44:0031066	KH_61:44:0031067	KH_61:44:0031068
KH_61:44:0031069	KH_61:44:0031070	KH_61:44:0031071
KH_61:44:0031072	KH_61:44:0031073	KH_61:44:0031074
KH_61:44:0031075	KH_61:44:0031076	KH_61:44:0031077
KH_61:44:0031078	KH_61:44:0031079	KH_61:44:0031080
KH_61:44:0031081	KH_61:44:0031082	KH_61:44:0031083
KH_61:44:0031085	KH_61:44:0031086	KH_61:44:0031087
KH_61:44:0031088	KH_61:44:0031101	KH_61:44:0031102
KH_61:44:0031103	KH_61:44:0031105	KH_61:44:0031106
KH_61:44:0031107	KH_61:44:0031108	KH_61:44:0031109
KH_61:44:0031110	KH_61:44:0031111	KH_61:44:0031112
KH_61:44:0031113	KH_61:44:0031114	KH_61:44:0031115
KH_61:44:0031116	KH_61:44:0031117	KH_61:44:0031118
KH_61:44:0031119	KH_61:44:0031120	KH_61:44:0031121
KH_61:44:0031122	KH_61:44:0031123	KH_61:44:0031124
KH_61:44:0031125	KH_61:44:0031126	KH_61:44:0031127
KH_61:44:0031128	KH_61:44:0031129	KH_61:44:0031130
KH_61:44:0031131	KH_61:44:0031132	KH_61:44:0031133
KH_61:44:0031134	KH_61:44:0031135	KH_61:44:0031136
KH_61:44:0031137	KH_61:44:0031138	KH_61:44:0031139
KH_61:44:0031140	KH_61:44:0031141	KH_61:44:0031142
KH_61:44:0031201	KH_61:44:0031202	KH_61:44:0031203
KH_61:44:0031204	KH_61:44:0031205	KH_61:44:0031206
KH_61:44:0031207	KH_61:44:0031208	KH_61:44:0031209
KH_61:44:0031210	KH_61:44:0031211	KH_61:44:0031212
KH_61:44:0031213	KH_61:44:0031214	KH_61:44:0031215
KH_61:44:0031216	KH_61:44:0031218	KH_61:44:0031219
KH_61:44:0031220	KH_61:44:0031301	KH_61:44:0031302
KH_61:44:0031303	KH_61:44:0031304	KH_61:44:0031305
KH_61:44:0031306	KH_61:44:0031307	KH_61:44:0031308
KH_61:44:0031309	KH_61:44:0031310	KH_61:44:0031311
KH_61:44:0031312	KH_61:44:0031313	KH_61:44:0031314
KH_61:44:0031315	KH_61:44:0031316	KH_61:44:0031317
KH_61:44:0031318	KH_61:44:0031319	KH_61:44:0031320

KH_61:44:0031321	KH_61:44:0031322	KH_61:44:0031323
KH_61:44:0031324	KH_61:44:0031325	KH_61:44:0031326
KH_61:44:0031327	KH_61:44:0031328	KH_61:44:0031329
KH_61:44:0031330	KH_61:44:0031331	KH_61:44:0031332
KH_61:44:0031333	KH_61:44:0031334	KH_61:44:0031335
KH_61:44:0031401	KH_61:44:0031402	KH_61:44:0031403
KH_61:44:0031404	KH_61:44:0031405	KH_61:44:0031406
KH_61:44:0031407	KH_61:44:0031408	KH_61:44:0031409
KH_61:44:0031410	KH_61:44:0031411	KH_61:44:0031412
KH_61:44:0031413	KH_61:44:0031414	KH_61:44:0031415
KH_61:44:0031416	KH_61:44:0031417	KH_61:44:0031418
KH_61:44:0031419	KH_61:44:0031420	KH_61:44:0031421
KH_61:44:0031422	KH_61:44:0031423	KH_61:44:0031424
KH_61:44:0031425	KH_61:44:0031426	KH_61:44:0031427
KH_61:44:0031428	KH_61:44:0031429	KH_61:44:0031430
KH_61:44:0031431	KH_61:44:0031432	KH_61:44:0031433
KH_61:44:0031434	KH_61:44:0031435	KH_61:44:0031436
KH_61:44:0031437	KH_61:44:0031438	KH_61:44:0031439
KH_61:44:0031440	KH_61:44:0031441	KH_61:44:0031442
KH_61:44:0031443	KH_61:44:0031444	KH_61:44:0031445
KH_61:44:0031446	KH_61:44:0031447	KH_61:44:0031448
KH_61:44:0031449	KH_61:44:0031450	KH_61:44:0031451
KH_61:44:0031452	KH_61:44:0031453	KH_61:44:0031454
KH_61:44:0031455	KH_61:44:0031456	KH_61:44:0031457
KH_61:44:0031458	KH_61:44:0031459	KH_61:44:0031460
KH_61:44:0031461	KH_61:44:0031462	KH_61:44:0031463
KH_61:44:0031464	KH_61:44:0031465	KH_61:44:0031466
KH_61:44:0031467	KH_61:44:0031468	KH_61:44:0031469
KH_61:44:0031470	KH_61:44:0031471	KH_61:44:0031472
KH_61:44:0031473	KH_61:44:0031474	KH_61:44:0031475
KH_61:44:0031476	KH_61:44:0031477	KH_61:44:0031478
KH_61:44:0031479	KH_61:44:0031480	KH_61:44:0031481
KH_61:44:0031501	KH_61:44:0031502	KH_61:44:0031503
KH_61:44:0031504	KH_61:44:0031505	KH_61:44:0031506
KH_61:44:0031507	KH_61:44:0031508	KH_61:44:0031509
KH_61:44:0031510	KH_61:44:0031511	KH_61:44:0031512
KH_61:44:0031513	KH_61:44:0031514	KH_61:44:0031515
KH_61:44:0031516	KH_61:44:0031517	KH_61:44:0031518
KH_61:44:0031519	KH_61:44:0031520	KH_61:44:0031521
KH_61:44:0031522	KH_61:44:0031523	KH_61:44:0031524
KH_61:44:0031525	KH_61:44:0031526	KH_61:44:0031527
KH_61:44:0031528	KH_61:44:0031529	KH_61:44:0031530
KH_61:44:0031531	KH_61:44:0031532	KH_61:44:0031533
KH_61:44:0031534	KH_61:44:0031535	KH_61:44:0031536
KH_61:44:0031537	KH_61:44:0031538	KH_61:44:0031539

KH_61:44:0031540	KH_61:44:0031541	KH_61:44:0031542
KH_61:44:0031543	KH_61:44:0031544	KH_61:44:0031545
KH_61:44:0031546	KH_61:44:0031547	KH_61:44:0031548
KH_61:44:0031549	KH_61:44:0031550	KH_61:44:0031551
KH_61:44:0031552	KH_61:44:0031553	KH_61:44:0031554
KH_61:44:0031555	KH_61:44:0031556	KH_61:44:0031557
KH_61:44:0031558	KH_61:44:0031559	KH_61:44:0031560
KH_61:44:0031561	KH_61:44:0031562	KH_61:44:0031563
KH_61:44:0031564	KH_61:44:0031565	KH_61:44:0031566
KH_61:44:0031567	KH_61:44:0031568	KH_61:44:0031569
KH_61:44:0031570	KH_61:44:0031571	KH_61:44:0031572
KH_61:44:0031601	KH_61:44:0031602	KH_61:44:0031603
KH_61:44:0031604	KH_61:44:0031605	KH_61:44:0031606
KH_61:44:0031607	KH_61:44:0031618	KH_61:44:0031701
KH_61:44:0031702	KH_61:44:0031703	KH_61:44:0031704
KH_61:44:0031801	KH_61:44:0031802	KH_61:44:0031803
KH_61:44:0031804	KH_61:44:0031805	KH_61:44:0031806
KH_61:44:0031808	KH_61:44:0031809	KH_61:44:0031901
KH_61:44:0031902	KH_61:44:0031903	KH_61:44:0031904
KH_61:44:0031905	KH_61:44:0031906	KH_61:44:0031907
KH_61:44:0031908	KH_61:44:0031909	KH_61:44:0031910
KH_61:44:0031912	KH_61:44:0031913	KH_61:44:0031914
KH_61:44:0031915	KH_61:44:0031916	KH_61:44:0031917
KH_61:44:0031918	KH_61:44:0031919	KH_61:44:0031920
KH_61:44:0031921	KH_61:44:0031922	KH_61:44:0031923
KH_61:44:0031924	KH_61:44:0031925	KH_61:44:0031926
KH_61:44:0031927	KH_61:44:0031928	KH_61:44:0031929
KH_61:44:0031930	KH_61:44:0031931	KH_61:44:0031932
KH_61:44:0031933	KH_61:44:0031934	KH_61:44:0031935
KH_61:44:0031936	KH_61:44:0031937	KH_61:44:0031938
KH_61:44:0031939	KH_61:44:0031940	KH_61:44:0031941
KH_61:44:0031942	KH_61:44:0031943	KH_61:44:0031944
KH_61:44:0031945	KH_61:44:0031946	KH_61:44:0031947
KH_61:44:0031948	KH_61:44:0031949	KH_61:44:0031950
KH_61:44:0031951	KH_61:44:0031952	KH_61:44:0031953
KH_61:44:0031954	KH_61:44:0031955	KH_61:44:0031956
KH_61:44:0031957	KH_61:44:0031958	KH_61:44:0031959
KH_61:44:0031960	KH_61:44:0031961	KH_61:44:0031962
KH_61:44:0031963	KH_61:44:0031964	KH_61:44:0031965
KH_61:44:0031966	KH_61:44:0031967	KH_61:44:0031968
KH_61:44:0031969	KH_61:44:0031970	KH_61:44:0031971
KH_61:44:0031972	KH_61:44:0031973	KH_61:44:0031974
KH_61:44:0031975	KH_61:44:0031976	KH_61:44:0031977
KH_61:44:0031978	KH_61:44:0031979	KH_61:44:0031980
KH_61:44:0031981	KH_61:44:0031982	KH_61:44:0031983

KH_61:44:0031984	KH_61:44:0031985	KH_61:44:0031986
KH_61:44:0031987	KH_61:44:0031988	KH_61:44:0031991
KH_61:44:0032001	KH_61:44:0032002	KH_61:44:0032003
KH_61:44:0032004	KH_61:44:0032005	KH_61:44:0032006
KH_61:44:0032007	KH_61:44:0032008	KH_61:44:0032009
KH_61:44:0032010	KH_61:44:0032011	KH_61:44:0032012
KH_61:44:0032013	KH_61:44:0032014	KH_61:44:0032015
KH_61:44:0032016	KH_61:44:0032017	KH_61:44:0032018
KH_61:44:0032019	KH_61:44:0032020	KH_61:44:0032021
KH_61:44:0032022	KH_61:44:0032023	KH_61:44:0032024
KH_61:44:0032025	KH_61:44:0032026	KH_61:44:0032027
KH_61:44:0032028	KH_61:44:0032029	KH_61:44:0032030
KH_61:44:0032031	KH_61:44:0032032	KH_61:44:0032033
KH_61:44:0032034	KH_61:44:0032035	KH_61:44:0032036
KH_61:44:0032037	KH_61:44:0032038	KH_61:44:0032039
KH_61:44:0032040	KH_61:44:0032041	KH_61:44:0032043
KH_61:44:0032044	KH_61:44:0032045	KH_61:44:0032046
KH_61:44:0032047	KH_61:44:0032048	KH_61:44:0032049
KH_61:44:0032050	KH_61:44:0032051	KH_61:44:0032052
KH_61:44:0032053	KH_61:44:0032055	KH_61:44:0032056
KH_61:44:0032057	KH_61:44:0032058	KH_61:44:0032060
KH_61:44:0032061	KH_61:44:0032062	KH_61:44:0032063
KH_61:44:0032064	KH_61:44:0032065	KH_61:44:0032066
KH_61:44:0032067	KH_61:44:0032068	KH_61:44:0032069
KH_61:44:0032070	KH_61:44:0032071	KH_61:44:0032072
KH_61:44:0032073	KH_61:44:0032075	KH_61:44:0032076
KH_61:44:0032101	KH_61:44:0032102	KH_61:44:0032103
KH_61:44:0032104	KH_61:44:0032105	KH_61:44:0032106
KH_61:44:0032107	KH_61:44:0032108	KH_61:44:0032109
KH_61:44:0032110	KH_61:44:0032111	KH_61:44:0032112
KH_61:44:0032113	KH_61:44:0032114	KH_61:44:0032115
KH_61:44:0032117	KH_61:44:0032122	KH_61:44:0032123
KH_61:44:0032124	KH_61:44:0032125	KH_61:44:0032126
KH_61:44:0032127	KH_61:44:0032201	KH_61:44:0032202
KH_61:44:0032203	KH_61:44:0032204	KH_61:44:0032205
KH_61:44:0032206	KH_61:44:0032207	KH_61:44:0032208
KH_61:44:0032209	KH_61:44:0032210	KH_61:44:0032211
KH_61:44:0032212	KH_61:44:0032213	KH_61:44:0032214
KH_61:44:0032215	KH_61:44:0032216	KH_61:44:0032217
KH_61:44:0032218	KH_61:44:0032219	KH_61:44:0032220
KH_61:44:0032221	KH_61:44:0032222	KH_61:44:0032223
KH_61:44:0032224	KH_61:44:0032225	KH_61:44:0032226
KH_61:44:0032227	KH_61:44:0032228	KH_61:44:0032229
KH_61:44:0032230	KH_61:44:0032231	KH_61:44:0032233
KH_61:44:0032234	KH_61:44:0032235	KH_61:44:0032236

KH_61:44:0032237	KH_61:44:0032238	KH_61:44:0032239
KH_61:44:0032240	KH_61:44:0032241	KH_61:44:0032242
KH_61:44:0032243	KH_61:44:0032244	KH_61:44:0032245
KH_61:44:0032246	KH_61:44:0032247	KH_61:44:0032248
KH_61:44:0032249	KH_61:44:0032301	KH_61:44:0032401
KH_61:44:0032402	KH_61:44:0032403	KH_61:44:0032501
KH_61:44:0032601	KH_61:44:0032602	KH_61:44:0032603
KH_61:44:0032605	KH_61:44:0040101	KH_61:44:0040102
KH_61:44:0040103	KH_61:44:0040201	KH_61:44:0040202
KH_61:44:0040203	KH_61:44:0040204	KH_61:44:0040205
KH_61:44:0040206	KH_61:44:0040207	KH_61:44:0040208
KH_61:44:0040209	KH_61:44:0040211	KH_61:44:0040212
KH_61:44:0040301	KH_61:44:0040302	KH_61:44:0040303
KH_61:44:0040304	KH_61:44:0040305	KH_61:44:0040306
KH_61:44:0040307	KH_61:44:0040308	KH_61:44:0040309
KH_61:44:0040310	KH_61:44:0040311	KH_61:44:0040312
KH_61:44:0040313	KH_61:44:0040314	KH_61:44:0040315
KH_61:44:0040316	KH_61:44:0040317	KH_61:44:0040318
KH_61:44:0040401	KH_61:44:0040402	KH_61:44:0040403
KH_61:44:0040404	KH_61:44:0040405	KH_61:44:0040406
KH_61:44:0040407	KH_61:44:0040408	KH_61:44:0040409
KH_61:44:0040410	KH_61:44:0040411	KH_61:44:0040412
KH_61:44:0040413	KH_61:44:0040414	KH_61:44:0040415
KH_61:44:0040416	KH_61:44:0040417	KH_61:44:0040418
KH_61:44:0040419	KH_61:44:0040420	KH_61:44:0040421
KH_61:44:0040422	KH_61:44:0040423	KH_61:44:0040424
KH_61:44:0040425	KH_61:44:0040426	KH_61:44:0040427
KH_61:44:0040428	KH_61:44:0040429	KH_61:44:0040430
KH_61:44:0040431	KH_61:44:0040432	KH_61:44:0040433
KH_61:44:0040434	KH_61:44:0040435	KH_61:44:0040436
KH_61:44:0040437	KH_61:44:0040438	KH_61:44:0040439
KH_61:44:0040440	KH_61:44:0040441	KH_61:44:0040442
KH_61:44:0040443	KH_61:44:0040444	KH_61:44:0040501
KH_61:44:0040502	KH_61:44:0040503	KH_61:44:0040601
KH_61:44:0040602	KH_61:44:0040603	KH_61:44:0040604
KH_61:44:0040605	KH_61:44:0040606	KH_61:44:0040701
KH_61:44:0040702	KH_61:44:0040703	KH_61:44:0040704
KH_61:44:0040705	KH_61:44:0040706	KH_61:44:0040707
KH_61:44:0040708	KH_61:44:0040709	KH_61:44:0040710
KH_61:44:0040711	KH_61:44:0040712	KH_61:44:0040713
KH_61:44:0040714	KH_61:44:0040715	KH_61:44:0040716
KH_61:44:0040717	KH_61:44:0040801	KH_61:44:0040802
KH_61:44:0040803	KH_61:44:0040804	KH_61:44:0040805
KH_61:44:0040901	KH_61:44:0040902	KH_61:44:0040903
KH_61:44:0040904	KH_61:44:0040905	KH_61:44:0040906

KH_61:44:0040907	KH_61:44:0040908	KH_61:44:0040909
KH_61:44:0040910	KH_61:44:0040911	KH_61:44:0040912
KH_61:44:0040913	KH_61:44:0040914	KH_61:44:0041001
KH_61:44:0041002	KH_61:44:0041003	KH_61:44:0041004
KH_61:44:0041005	KH_61:44:0041006	KH_61:44:0041007
KH_61:44:0041008	KH_61:44:0041009	KH_61:44:0041010
KH_61:44:0041011	KH_61:44:0041012	KH_61:44:0041013
KH_61:44:0041014	KH_61:44:0041015	KH_61:44:0041016
KH_61:44:0041017	KH_61:44:0041018	KH_61:44:0041019
KH_61:44:0041020	KH_61:44:0041021	KH_61:44:0041022
KH_61:44:0041023	KH_61:44:0041024	KH_61:44:0041025
KH_61:44:0041101	KH_61:44:0041102	KH_61:44:0041103
KH_61:44:0041104	KH_61:44:0041105	KH_61:44:0041106
KH_61:44:0041107	KH_61:44:0041108	KH_61:44:0041109
KH_61:44:0041110	KH_61:44:0041111	KH_61:44:0041112
KH_61:44:0041113	KH_61:44:0041114	KH_61:44:0041115
KH_61:44:0041116	KH_61:44:0041117	KH_61:44:0041118
KH_61:44:0041119	KH_61:44:0041120	KH_61:44:0041121
KH_61:44:0041122	KH_61:44:0041123	KH_61:44:0041124
KH_61:44:0041125	KH_61:44:0041126	KH_61:44:0041127
KH_61:44:0041128	KH_61:44:0041129	KH_61:44:0041130
KH_61:44:0041131	KH_61:44:0041132	KH_61:44:0041133
KH_61:44:0041134	KH_61:44:0041135	KH_61:44:0041136
KH_61:44:0041137	KH_61:44:0041138	KH_61:44:0041139
KH_61:44:0041201	KH_61:44:0041202	KH_61:44:0041203
KH_61:44:0041204	KH_61:44:0041301	KH_61:44:0041302
KH_61:44:0041303	KH_61:44:0041304	KH_61:44:0041305
KH_61:44:0041306	KH_61:44:0041307	KH_61:44:0041308
KH_61:44:0041309	KH_61:44:0041310	KH_61:44:0041311
KH_61:44:0041312	KH_61:44:0041313	KH_61:44:0041316
KH_61:44:0041401	KH_61:44:0050101	KH_61:44:0050102
KH_61:44:0050103	KH_61:44:0050104	KH_61:44:0050105
KH_61:44:0050106	KH_61:44:0050107	KH_61:44:0050108
KH_61:44:0050109	KH_61:44:0050110	KH_61:44:0050111
KH_61:44:0050112	KH_61:44:0050113	KH_61:44:0050114
KH_61:44:0050115	KH_61:44:0050116	KH_61:44:0050117
KH_61:44:0050118	KH_61:44:0050119	KH_61:44:0050120
KH_61:44:0050121	KH_61:44:0050122	KH_61:44:0050123
KH_61:44:0050124	KH_61:44:0050125	KH_61:44:0050126
KH_61:44:0050127	KH_61:44:0050128	KH_61:44:0050129
KH_61:44:0050130	KH_61:44:0050131	KH_61:44:0050132
KH_61:44:0050133	KH_61:44:0050134	KH_61:44:0050135
KH_61:44:0050136	KH_61:44:0050137	KH_61:44:0050138
KH_61:44:0050139	KH_61:44:0050140	KH_61:44:0050141
KH_61:44:0050142	KH_61:44:0050143	KH_61:44:0050144

KH_61:44:0050145	KH_61:44:0050146	KH_61:44:0050147
KH_61:44:0050148	KH_61:44:0050149	KH_61:44:0050150
KH_61:44:0050151	KH_61:44:0050152	KH_61:44:0050153
KH_61:44:0050154	KH_61:44:0050155	KH_61:44:0050156
KH_61:44:0050157	KH_61:44:0050158	KH_61:44:0050159
KH_61:44:0050160	KH_61:44:0050161	KH_61:44:0050162
KH_61:44:0050163	KH_61:44:0050164	KH_61:44:0050165
KH_61:44:0050166	KH_61:44:0050167	KH_61:44:0050168
KH_61:44:0050169	KH_61:44:0050170	KH_61:44:0050171
KH_61:44:0050172	KH_61:44:0050173	KH_61:44:0050174
KH_61:44:0050175	KH_61:44:0050176	KH_61:44:0050177
KH_61:44:0050178	KH_61:44:0050179	KH_61:44:0050201
KH_61:44:0050202	KH_61:44:0050203	KH_61:44:0050204
KH_61:44:0050205	KH_61:44:0050206	KH_61:44:0050207
KH_61:44:0050208	KH_61:44:0050209	KH_61:44:0050210
KH_61:44:0050211	KH_61:44:0050212	KH_61:44:0050213
KH_61:44:0050214	KH_61:44:0050215	KH_61:44:0050216
KH_61:44:0050217	KH_61:44:0050218	KH_61:44:0050219
KH_61:44:0050220	KH_61:44:0050221	KH_61:44:0050222
KH_61:44:0050223	KH_61:44:0050224	KH_61:44:0050225
KH_61:44:0050226	KH_61:44:0050227	KH_61:44:0050228
KH_61:44:0050229	KH_61:44:0050230	KH_61:44:0050231
KH_61:44:0050232	KH_61:44:0050233	KH_61:44:0050234
KH_61:44:0050235	KH_61:44:0050236	KH_61:44:0050237
KH_61:44:0050238	KH_61:44:0050239	KH_61:44:0050240
KH_61:44:0050241	KH_61:44:0050242	KH_61:44:0050243
KH_61:44:0050244	KH_61:44:0050245	KH_61:44:0050246
KH_61:44:0050247	KH_61:44:0050248	KH_61:44:0050249
KH_61:44:0050250	KH_61:44:0050251	KH_61:44:0050252
KH_61:44:0050253	KH_61:44:0050254	KH_61:44:0050255
KH_61:44:0050256	KH_61:44:0050257	KH_61:44:0050258
KH_61:44:0050259	KH_61:44:0050260	KH_61:44:0050261
KH_61:44:0050262	KH_61:44:0050263	KH_61:44:0050264
KH_61:44:0050265	KH_61:44:0050266	KH_61:44:0050267
KH_61:44:0050268	KH_61:44:0050269	KH_61:44:0050270
KH_61:44:0050271	KH_61:44:0050272	KH_61:44:0050273
KH_61:44:0050274	KH_61:44:0050275	KH_61:44:0050276
KH_61:44:0050277	KH_61:44:0050278	KH_61:44:0050279
KH_61:44:0050280	KH_61:44:0050281	KH_61:44:0050282
KH_61:44:0050283	KH_61:44:0050284	KH_61:44:0050285
KH_61:44:0050286	KH_61:44:0050287	KH_61:44:0050288
KH_61:44:0050289	KH_61:44:0050290	KH_61:44:0050291
KH_61:44:0050292	KH_61:44:0050293	KH_61:44:0050294
KH_61:44:0050301	KH_61:44:0050302	KH_61:44:0050303
KH_61:44:0050304	KH_61:44:0050305	KH_61:44:0050306

KH_61:44:0050401	KH_61:44:0050402	KH_61:44:0050403
KH_61:44:0050404	KH_61:44:0050405	KH_61:44:0050406
KH_61:44:0050407	KH_61:44:0050408	KH_61:44:0050409
KH_61:44:0050410	KH_61:44:0050411	KH_61:44:0050412
KH_61:44:0050413	KH_61:44:0050414	KH_61:44:0050415
KH_61:44:0050416	KH_61:44:0050417	KH_61:44:0050418
KH_61:44:0050419	KH_61:44:0050421	KH_61:44:0050422
KH_61:44:0050501	KH_61:44:0050502	KH_61:44:0050503
KH_61:44:0050504	KH_61:44:0050505	KH_61:44:0050506
KH_61:44:0050507	KH_61:44:0050508	KH_61:44:0050509
KH_61:44:0050510	KH_61:44:0050511	KH_61:44:0050512
KH_61:44:0050513	KH_61:44:0050514	KH_61:44:0050515
KH_61:44:0050516	KH_61:44:0050517	KH_61:44:0050518
KH_61:44:0050519	KH_61:44:0050520	KH_61:44:0050521
KH_61:44:0050522	KH_61:44:0050523	KH_61:44:0050524
KH_61:44:0050525	KH_61:44:0050527	KH_61:44:0050601
KH_61:44:0050602	KH_61:44:0050603	KH_61:44:0050604
KH_61:44:0050605	KH_61:44:0050606	KH_61:44:0050607
KH_61:44:0050608	KH_61:44:0050609	KH_61:44:0050610
KH_61:44:0050611	KH_61:44:0050612	KH_61:44:0050613
KH_61:44:0050614	KH_61:44:0050615	KH_61:44:0050616
KH_61:44:0050617	KH_61:44:0050618	KH_61:44:0050619
KH_61:44:0050620	KH_61:44:0050621	KH_61:44:0050622
KH_61:44:0050623	KH_61:44:0050624	KH_61:44:0050625
KH_61:44:0050626	KH_61:44:0050627	KH_61:44:0050628
KH_61:44:0050629	KH_61:44:0050630	KH_61:44:0050631
KH_61:44:0050632	KH_61:44:0050633	KH_61:44:0050634
KH_61:44:0050701	KH_61:44:0050702	KH_61:44:0050703
KH_61:44:0050704	KH_61:44:0050705	KH_61:44:0050706
KH_61:44:0050707	KH_61:44:0050708	KH_61:44:0050709
KH_61:44:0050710	KH_61:44:0050711	KH_61:44:0050712
KH_61:44:0050713	KH_61:44:0050714	KH_61:44:0050715
KH_61:44:0050716	KH_61:44:0050717	KH_61:44:0050718
KH_61:44:0050719	KH_61:44:0050720	KH_61:44:0050721
KH_61:44:0050722	KH_61:44:0050723	KH_61:44:0050724
KH_61:44:0050725	KH_61:44:0050726	KH_61:44:0050727
KH_61:44:0050728	KH_61:44:0050729	KH_61:44:0050730
KH_61:44:0050732	KH_61:44:0050733	KH_61:44:0050801
KH_61:44:0050802	KH_61:44:0050803	KH_61:44:0050804
KH_61:44:0050805	KH_61:44:0050806	KH_61:44:0050807
KH_61:44:0050808	KH_61:44:0050809	KH_61:44:0050810
KH_61:44:0050811	KH_61:44:0050812	KH_61:44:0050813
KH_61:44:0050814	KH_61:44:0050815	KH_61:44:0050816
KH_61:44:0050817	KH_61:44:0050818	KH_61:44:0050819
KH_61:44:0050820	KH_61:44:0050821	KH_61:44:0050824

KH_61:44:0050829	KH_61:44:0050901	KH_61:44:0050903
KH_61:44:0050904	KH_61:44:0051001	KH_61:44:0051002
KH_61:44:0051003	KH_61:44:0051004	KH_61:44:0051005
KH_61:44:0051006	KH_61:44:0051007	KH_61:44:0051008
KH_61:44:0051009	KH_61:44:0051010	KH_61:44:0051011
KH_61:44:0051012	KH_61:44:0051013	KH_61:44:0051014
KH_61:44:0051015	KH_61:44:0051016	KH_61:44:0051017
KH_61:44:0051018	KH_61:44:0051019	KH_61:44:0051020
KH_61:44:0051021	KH_61:44:0051022	KH_61:44:0051023
KH_61:44:0051024	KH_61:44:0051025	KH_61:44:0051026
KH_61:44:0051027	KH_61:44:0051028	KH_61:44:0051029
KH_61:44:0051030	KH_61:44:0051031	KH_61:44:0051032
KH_61:44:0051033	KH_61:44:0051034	KH_61:44:0051035
KH_61:44:0051036	KH_61:44:0051037	KH_61:44:0051038
KH_61:44:0051039	KH_61:44:0051040	KH_61:44:0051041
KH_61:44:0051042	KH_61:44:0051043	KH_61:44:0051044
KH_61:44:0051045	KH_61:44:0051046	KH_61:44:0051047
KH_61:44:0051048	KH_61:44:0051049	KH_61:44:0051050
KH_61:44:0051051	KH_61:44:0051052	KH_61:44:0051053
KH_61:44:0051054	KH_61:44:0051055	KH_61:44:0051056
KH_61:44:0051057	KH_61:44:0051058	KH_61:44:0051061
KH_61:44:0051080	KH_61:44:0051101	KH_61:44:0051102
KH_61:44:0051103	KH_61:44:0051104	KH_61:44:0051108
KH_61:44:0051109	KH_61:44:0051111	KH_61:44:0051112
KH_61:44:0051201	KH_61:44:0051202	KH_61:44:0051203
KH_61:44:0051204	KH_61:44:0051205	KH_61:44:0051206
KH_61:44:0051207	KH_61:44:0051208	KH_61:44:0051209
KH_61:44:0051210	KH_61:44:0051211	KH_61:44:0051212
KH_61:44:0051213	KH_61:44:0051214	KH_61:44:0051215
KH_61:44:0051301	KH_61:44:0051401	KH_61:44:0051402
KH_61:44:0051501	KH_61:44:0051502	KH_61:44:0060101
KH_61:44:0060201	KH_61:44:0060202	KH_61:44:0060222
KH_61:44:0060224	KH_61:44:0060302	KH_61:44:0060303
KH_61:44:0060304	KH_61:44:0060305	KH_61:44:0060401
KH_61:44:0060402	KH_61:44:0060403	KH_61:44:0060404
KH_61:44:0060405	KH_61:44:0060406	KH_61:44:0060407
KH_61:44:0060408	KH_61:44:0060409	KH_61:44:0060501
KH_61:44:0060502	KH_61:44:0060503	KH_61:44:0060504
KH_61:44:0060505	KH_61:44:0060506	KH_61:44:0060507
KH_61:44:0060508	KH_61:44:0060509	KH_61:44:0060510
KH_61:44:0060511	KH_61:44:0060512	KH_61:44:0060513
KH_61:44:0060514	KH_61:44:0060515	KH_61:44:0060516
KH_61:44:0060517	KH_61:44:0060518	KH_61:44:0060519
KH_61:44:0060520	KH_61:44:0060521	KH_61:44:0060522
KH_61:44:0060523	KH_61:44:0060524	KH_61:44:0060525

KH_61:44:0060526	KH_61:44:0060527	KH_61:44:0060528
KH_61:44:0060529	KH_61:44:0060530	KH_61:44:0060531
KH_61:44:0060532	KH_61:44:0060533	KH_61:44:0060534
KH_61:44:0060535	KH_61:44:0060536	KH_61:44:0060537
KH_61:44:0060538	KH_61:44:0060539	KH_61:44:0060540
KH_61:44:0060541	KH_61:44:0060542	KH_61:44:0060543
KH_61:44:0060544	KH_61:44:0060545	KH_61:44:0060546
KH_61:44:0060547	KH_61:44:0060548	KH_61:44:0060549
KH_61:44:0060601	KH_61:44:0060602	KH_61:44:0060603
KH_61:44:0060604	KH_61:44:0060605	KH_61:44:0060606
KH_61:44:0060607	KH_61:44:0060608	KH_61:44:0060609
KH_61:44:0060610	KH_61:44:0060611	KH_61:44:0060612
KH_61:44:0060613	KH_61:44:0060614	KH_61:44:0060615
KH_61:44:0060616	KH_61:44:0060617	KH_61:44:0060618
KH_61:44:0060619	KH_61:44:0060620	KH_61:44:0060621
KH_61:44:0060622	KH_61:44:0060623	KH_61:44:0060624
KH_61:44:0060625	KH_61:44:0060626	KH_61:44:0060627
KH_61:44:0060628	KH_61:44:0060629	KH_61:44:0060630
KH_61:44:0060631	KH_61:44:0060632	KH_61:44:0060633
KH_61:44:0060634	KH_61:44:0060635	KH_61:44:0060636
KH_61:44:0060637	KH_61:44:0060638	KH_61:44:0060639
KH_61:44:0060640	KH_61:44:0060641	KH_61:44:0060642
KH_61:44:0060643	KH_61:44:0060644	KH_61:44:0060645
KH_61:44:0060646	KH_61:44:0060647	KH_61:44:0060648
KH_61:44:0060649	KH_61:44:0060650	KH_61:44:0060651
KH_61:44:0060652	KH_61:44:0060701	KH_61:44:0060702
KH_61:44:0060703	KH_61:44:0060704	KH_61:44:0060705
KH_61:44:0060706	KH_61:44:0060707	KH_61:44:0060708
KH_61:44:0060709	KH_61:44:0060710	KH_61:44:0060711
KH_61:44:0060712	KH_61:44:0060713	KH_61:44:0060714
KH_61:44:0060715	KH_61:44:0060716	KH_61:44:0060717
KH_61:44:0060718	KH_61:44:0060719	KH_61:44:0060720
KH_61:44:0060721	KH_61:44:0060722	KH_61:44:0060723
KH_61:44:0060724	KH_61:44:0060725	KH_61:44:0060726
KH_61:44:0060727	KH_61:44:0060728	KH_61:44:0060729
KH_61:44:0060730	KH_61:44:0060731	KH_61:44:0060732
KH_61:44:0060733	KH_61:44:0060734	KH_61:44:0060735
KH_61:44:0060736	KH_61:44:0060737	KH_61:44:0060738
KH_61:44:0060739	KH_61:44:0060740	KH_61:44:0060741
KH_61:44:0060742	KH_61:44:0060744	KH_61:44:0060745
KH_61:44:0060746	KH_61:44:0060747	KH_61:44:0060748
KH_61:44:0060749	KH_61:44:0060750	KH_61:44:0060751
KH_61:44:0060801	KH_61:44:0060802	KH_61:44:0060803
KH_61:44:0060804	KH_61:44:0060805	KH_61:44:0060806
KH_61:44:0060807	KH_61:44:0060808	KH_61:44:0060809

KH_61:44:0060810	KH_61:44:0060811	KH_61:44:0060812
KH_61:44:0060813	KH_61:44:0060814	KH_61:44:0060815
KH_61:44:0060816	KH_61:44:0060817	KH_61:44:0060818
KH_61:44:0060819	KH_61:44:0060820	KH_61:44:0060821
KH_61:44:0060822	KH_61:44:0060823	KH_61:44:0060824
KH_61:44:0060825	KH_61:44:0060826	KH_61:44:0060827
KH_61:44:0060828	KH_61:44:0060829	KH_61:44:0060830
KH_61:44:0060831	KH_61:44:0060832	KH_61:44:0060833
KH_61:44:0060834	KH_61:44:0060835	KH_61:44:0060836
KH_61:44:0060837	KH_61:44:0060838	KH_61:44:0060839
KH_61:44:0060840	KH_61:44:0060841	KH_61:44:0060842
KH_61:44:0060843	KH_61:44:0060844	KH_61:44:0060845
KH_61:44:0060846	KH_61:44:0060847	KH_61:44:0060848
KH_61:44:0060849	KH_61:44:0060850	KH_61:44:0060851
KH_61:44:0060852	KH_61:44:0060853	KH_61:44:0060854
KH_61:44:0060855	KH_61:44:0060856	KH_61:44:0060857
KH_61:44:0060858	KH_61:44:0060859	KH_61:44:0060860
KH_61:44:0060861	KH_61:44:0060862	KH_61:44:0060863
KH_61:44:0060864	KH_61:44:0060865	KH_61:44:0060866
KH_61:44:0060901	KH_61:44:0060902	KH_61:44:0060903
KH_61:44:0060904	KH_61:44:0060905	KH_61:44:0060906
KH_61:44:0060907	KH_61:44:0060908	KH_61:44:0060909
KH_61:44:0060910	KH_61:44:0060911	KH_61:44:0060912
KH_61:44:0060913	KH_61:44:0060914	KH_61:44:0060915
KH_61:44:0060916	KH_61:44:0060917	KH_61:44:0060918
KH_61:44:0060919	KH_61:44:0060920	KH_61:44:0060921
KH_61:44:0060922	KH_61:44:0060923	KH_61:44:0060924
KH_61:44:0060925	KH_61:44:0060926	KH_61:44:0060927
KH_61:44:0060928	KH_61:44:0060929	KH_61:44:0060930
KH_61:44:0060931	KH_61:44:0060932	KH_61:44:0060933
KH_61:44:0060934	KH_61:44:0060935	KH_61:44:0060936
KH_61:44:0060937	KH_61:44:0060938	KH_61:44:0060939
KH_61:44:0060940	KH_61:44:0060941	KH_61:44:0060942
KH_61:44:0060943	KH_61:44:0060944	KH_61:44:0060945
KH_61:44:0060946	KH_61:44:0060947	KH_61:44:0060948
KH_61:44:0060949	KH_61:44:0060950	KH_61:44:0060951
KH_61:44:0060952	KH_61:44:0060953	KH_61:44:0060954
KH_61:44:0060955	KH_61:44:0060956	KH_61:44:0060957
KH_61:44:0060958	KH_61:44:0060959	KH_61:44:0060960
KH_61:44:0060961	KH_61:44:0060962	KH_61:44:0060963
KH_61:44:0060964	KH_61:44:0060965	KH_61:44:0060966
KH_61:44:0060967	KH_61:44:0060968	KH_61:44:0060969
KH_61:44:0060970	KH_61:44:0061001	KH_61:44:0061002
KH_61:44:0061003	KH_61:44:0061004	KH_61:44:0061005
KH_61:44:0061006	KH_61:44:0061007	KH_61:44:0061101

KH_61:44:0061201	KH_61:44:0061202	KH_61:44:0061203
KH_61:44:0061204	KH_61:44:0061205	KH_61:44:0061206
KH_61:44:0061207	KH_61:44:0061208	KH_61:44:0061209
KH_61:44:0061210	KH_61:44:0061211	KH_61:44:0061212
KH_61:44:0061213	KH_61:44:0061214	KH_61:44:0061215
KH_61:44:0061216	KH_61:44:0061217	KH_61:44:0061218
KH_61:44:0061219	KH_61:44:0061220	KH_61:44:0061221
KH_61:44:0061222	KH_61:44:0061223	KH_61:44:0061224
KH_61:44:0061225	KH_61:44:0061226	KH_61:44:0061227
KH_61:44:0061228	KH_61:44:0061229	KH_61:44:0061230
KH_61:44:0061231	KH_61:44:0061232	KH_61:44:0061233
KH_61:44:0061234	KH_61:44:0061235	KH_61:44:0061236
KH_61:44:0061237	KH_61:44:0061238	KH_61:44:0061239
KH_61:44:0061240	KH_61:44:0061241	KH_61:44:0061242
KH_61:44:0061243	KH_61:44:0061244	KH_61:44:0061245
KH_61:44:0061246	KH_61:44:0061247	KH_61:44:0061248
KH_61:44:0061249	KH_61:44:0061250	KH_61:44:0061251
KH_61:44:0061252	KH_61:44:0061253	KH_61:44:0061254
KH_61:44:0061255	KH_61:44:0061256	KH_61:44:0061257
KH_61:44:0061258	KH_61:44:0061259	KH_61:44:0061260
KH_61:44:0061261	KH_61:44:0061262	KH_61:44:0061263
KH_61:44:0061264	KH_61:44:0061265	KH_61:44:0061267
KH_61:44:0061269	KH_61:44:0061270	KH_61:44:0061271
KH_61:44:0061272	KH_61:44:0061273	KH_61:44:0061274
KH_61:44:0061275	KH_61:44:0061276	KH_61:44:0061277
KH_61:44:0061278	KH_61:44:0061279	KH_61:44:0061280
KH_61:44:0061281	KH_61:44:0061282	KH_61:44:0061283
KH_61:44:0061284	KH_61:44:0061285	KH_61:44:0061286
KH_61:44:0061287	KH_61:44:0061288	KH_61:44:0061289
KH_61:44:0061290	KH_61:44:0061291	KH_61:44:0061301
KH_61:44:0061302	KH_61:44:0061303	KH_61:44:0061304
KH_61:44:0061305	KH_61:44:0061306	KH_61:44:0061307
KH_61:44:0061308	KH_61:44:0061309	KH_61:44:0061310
KH_61:44:0061311	KH_61:44:0061312	KH_61:44:0061313
KH_61:44:0061314	KH_61:44:0061315	KH_61:44:0061316
KH_61:44:0061317	KH_61:44:0061401	KH_61:44:0061402
KH_61:44:0061403	KH_61:44:0061404	KH_61:44:0061405
KH_61:44:0061406	KH_61:44:0061407	KH_61:44:0061408
KH_61:44:0061409	KH_61:44:0061501	KH_61:44:0061502
KH_61:44:0061504	KH_61:44:0061506	KH_61:44:0061507
KH_61:44:0061601	KH_61:44:0061602	KH_61:44:0061603
KH_61:44:0061701	KH_61:44:0061702	KH_61:44:0061703
KH_61:44:0061704	KH_61:44:0061705	KH_61:44:0061706
KH_61:44:0061707	KH_61:44:0061708	KH_61:44:0061709
KH_61:44:0061710	KH_61:44:0061711	KH_61:44:0061712

KH_61:44:0061713	KH_61:44:0061714	KH_61:44:0061715
KH_61:44:0061716	KH_61:44:0061717	KH_61:44:0061718
KH_61:44:0061719	KH_61:44:0061720	KH_61:44:0061721
KH_61:44:0061722	KH_61:44:0061723	KH_61:44:0061724
KH_61:44:0061725	KH_61:44:0061726	KH_61:44:0061727
KH_61:44:0061728	KH_61:44:0061729	KH_61:44:0061730
KH_61:44:0061731	KH_61:44:0061732	KH_61:44:0061733
KH_61:44:0061734	KH_61:44:0061735	KH_61:44:0061736
KH_61:44:0061737	KH_61:44:0061738	KH_61:44:0061739
KH_61:44:0061740	KH_61:44:0061741	KH_61:44:0061742
KH_61:44:0061743	KH_61:44:0061744	KH_61:44:0061745
KH_61:44:0061746	KH_61:44:0061747	KH_61:44:0061748
KH_61:44:0061749	KH_61:44:0061750	KH_61:44:0061751
KH_61:44:0061752	KH_61:44:0061753	KH_61:44:0061754
KH_61:44:0061755	KH_61:44:0061756	KH_61:44:0061757
KH_61:44:0061758	KH_61:44:0061759	KH_61:44:0061760
KH_61:44:0061761	KH_61:44:0061762	KH_61:44:0061763
KH_61:44:0061764	KH_61:44:0061765	KH_61:44:0061766
KH_61:44:0061767	KH_61:44:0061768	KH_61:44:0061769
KH_61:44:0061801	KH_61:44:0061802	KH_61:44:0061803
KH_61:44:0061804	KH_61:44:0061805	KH_61:44:0061806
KH_61:44:0061807	KH_61:44:0061808	KH_61:44:0061809
KH_61:44:0061810	KH_61:44:0061811	KH_61:44:0061812
KH_61:44:0061813	KH_61:44:0061814	KH_61:44:0061815
KH_61:44:0061816	KH_61:44:0061817	KH_61:44:0061818
KH_61:44:0061819	KH_61:44:0061820	KH_61:44:0061821
KH_61:44:0061822	KH_61:44:0061823	KH_61:44:0061824
KH_61:44:0061825	KH_61:44:0061826	KH_61:44:0061827
KH_61:44:0061828	KH_61:44:0061829	KH_61:44:0061830
KH_61:44:0061831	KH_61:44:0061832	KH_61:44:0061833
KH_61:44:0061834	KH_61:44:0061835	KH_61:44:0061836
KH_61:44:0061837	KH_61:44:0061838	KH_61:44:0061839
KH_61:44:0061840	KH_61:44:0061901	KH_61:44:0061902
KH_61:44:0061903	KH_61:44:0061904	KH_61:44:0061905
KH_61:44:0061906	KH_61:44:0061907	KH_61:44:0061908
KH_61:44:0061909	KH_61:44:0061910	KH_61:44:0061911
KH_61:44:0061912	KH_61:44:0061913	KH_61:44:0061914
KH_61:44:0061915	KH_61:44:0061916	KH_61:44:0061917
KH_61:44:0061918	KH_61:44:0061919	KH_61:44:0061920
KH_61:44:0062001	KH_61:44:0062002	KH_61:44:0062004
KH_61:44:0062005	KH_61:44:0062006	KH_61:44:0062007
KH_61:44:0062008	KH_61:44:0062009	KH_61:44:0062010
KH_61:44:0062011	KH_61:44:0062012	KH_61:44:0062013
KH_61:44:0062014	KH_61:44:0062015	KH_61:44:0062016
KH_61:44:0062017	KH_61:44:0062018	KH_61:44:0062019

KH_61:44:0062020	KH_61:44:0062021	KH_61:44:0062022
KH_61:44:0062023	KH_61:44:0062024	KH_61:44:0062025
KH_61:44:0062026	KH_61:44:0062027	KH_61:44:0062028
KH_61:44:0062029	KH_61:44:0062030	KH_61:44:0062031
KH_61:44:0062032	KH_61:44:0062033	KH_61:44:0062034
KH_61:44:0062035	KH_61:44:0062036	KH_61:44:0062037
KH_61:44:0062038	KH_61:44:0062039	KH_61:44:0062040
KH_61:44:0062041	KH_61:44:0062042	KH_61:44:0062043
KH_61:44:0062044	KH_61:44:0062045	KH_61:44:0062046
KH_61:44:0062047	KH_61:44:0062048	KH_61:44:0062049
KH_61:44:0062050	KH_61:44:0062051	KH_61:44:0062052
KH_61:44:0062053	KH_61:44:0062054	KH_61:44:0062055
KH_61:44:0062056	KH_61:44:0062101	KH_61:44:0062102
KH_61:44:0062103	KH_61:44:0062104	KH_61:44:0062105
KH_61:44:0062106	KH_61:44:0062107	KH_61:44:0062108
KH_61:44:0062109	KH_61:44:0062201	KH_61:44:0062202
KH_61:44:0062203	KH_61:44:0062204	KH_61:44:0062205
KH_61:44:0062206	KH_61:44:0062207	KH_61:44:0062208
KH_61:44:0062209	KH_61:44:0062210	KH_61:44:0062211
KH_61:44:0062212	KH_61:44:0062213	KH_61:44:0062214
KH_61:44:0062215	KH_61:44:0062216	KH_61:44:0062217
KH_61:44:0062218	KH_61:44:0062219	KH_61:44:0062220
KH_61:44:0062221	KH_61:44:0062222	KH_61:44:0062223
KH_61:44:0062224	KH_61:44:0062225	KH_61:44:0062226
KH_61:44:0062227	KH_61:44:0062228	KH_61:44:0062229
KH_61:44:0062230	KH_61:44:0062231	KH_61:44:0062232
KH_61:44:0062233	KH_61:44:0062301	KH_61:44:0062302
KH_61:44:0062303	KH_61:44:0062304	KH_61:44:0062305
KH_61:44:0062306	KH_61:44:0062307	KH_61:44:0062308
KH_61:44:0062309	KH_61:44:0062310	KH_61:44:0062311
KH_61:44:0062312	KH_61:44:0062313	KH_61:44:0062314
KH_61:44:0062315	KH_61:44:0062316	KH_61:44:0062317
KH_61:44:0062318	KH_61:44:0062319	KH_61:44:0062320
KH_61:44:0062321	KH_61:44:0062322	KH_61:44:0062323
KH_61:44:0062324	KH_61:44:0062325	KH_61:44:0062326
KH_61:44:0062327	KH_61:44:0062328	KH_61:44:0062329
KH_61:44:0062330	KH_61:44:0062331	KH_61:44:0062332
KH_61:44:0062333	KH_61:44:0062334	KH_61:44:0062335
KH_61:44:0062336	KH_61:44:0062337	KH_61:44:0062338
KH_61:44:0062339	KH_61:44:0062340	KH_61:44:0062341
KH_61:44:0062342	KH_61:44:0062343	KH_61:44:0062344
KH_61:44:0062345	KH_61:44:0062346	KH_61:44:0062347
KH_61:44:0062348	KH_61:44:0062349	KH_61:44:0062350
KH_61:44:0062351	KH_61:44:0062352	KH_61:44:0062353
KH_61:44:0062354	KH_61:44:0062355	KH_61:44:0062356

KH_61:44:0062357	KH_61:44:0062358	KH_61:44:0062359
KH_61:44:0062360	KH_61:44:0062361	KH_61:44:0062362
KH_61:44:0062363	KH_61:44:0062364	KH_61:44:0062365
KH_61:44:0062366	KH_61:44:0062367	KH_61:44:0062368
KH_61:44:0062369	KH_61:44:0062370	KH_61:44:0062371
KH_61:44:0062372	KH_61:44:0062373	KH_61:44:0062374
KH_61:44:0062375	KH_61:44:0062376	KH_61:44:0062377
KH_61:44:0062378	KH_61:44:0062379	KH_61:44:0062380
KH_61:44:0062381	KH_61:44:0062382	KH_61:44:0062383
KH_61:44:0062384	KH_61:44:0062385	KH_61:44:0062386
KH_61:44:0062387	KH_61:44:0062388	KH_61:44:0062389
KH_61:44:0062401	KH_61:44:0062402	KH_61:44:0062403
KH_61:44:0062404	KH_61:44:0062405	KH_61:44:0062406
KH_61:44:0062407	KH_61:44:0062501	KH_61:44:0062502
KH_61:44:0062503	KH_61:44:0062504	KH_61:44:0062505
KH_61:44:0062506	KH_61:44:0062507	KH_61:44:0062508
KH_61:44:0062509	KH_61:44:0062510	KH_61:44:0062601
KH_61:44:0062603	KH_61:44:0062604	KH_61:44:0062605
KH_61:44:0062606	KH_61:44:0062607	KH_61:44:0062608
KH_61:44:0062609	KH_61:44:0062610	KH_61:44:0062611
KH_61:44:0062612	KH_61:44:0062613	KH_61:44:0062614
KH_61:44:0062615	KH_61:44:0062616	KH_61:44:0062617
KH_61:44:0062618	KH_61:44:0062619	KH_61:44:0062620
KH_61:44:0062621	KH_61:44:0062622	KH_61:44:0062623
KH_61:44:0062624	KH_61:44:0062625	KH_61:44:0062626
KH_61:44:0062627	KH_61:44:0062628	KH_61:44:0062629
KH_61:44:0062630	KH_61:44:0062631	KH_61:44:0062632
KH_61:44:0070101	KH_61:44:0070102	KH_61:44:0070103
KH_61:44:0070104	KH_61:44:0070107	KH_61:44:0070108
KH_61:44:0070109	KH_61:44:0070110	KH_61:44:0070201
KH_61:44:0070209	KH_61:44:0070301	KH_61:44:0070302
KH_61:44:0070303	KH_61:44:0070304	KH_61:44:0070305
KH_61:44:0070306	KH_61:44:0070307	KH_61:44:0070308
KH_61:44:0070309	KH_61:44:0070401	KH_61:44:0070402
KH_61:44:0070403	KH_61:44:0070404	KH_61:44:0070405
KH_61:44:0070406	KH_61:44:0070407	KH_61:44:0070408
KH_61:44:0070409	KH_61:44:0070410	KH_61:44:0070411
KH_61:44:0070412	KH_61:44:0070413	KH_61:44:0070414
KH_61:44:0070415	KH_61:44:0070417	KH_61:44:0070418
KH_61:44:0070419	KH_61:44:0070420	KH_61:44:0070421
KH_61:44:0070422	KH_61:44:0070501	KH_61:44:0070502
KH_61:44:0070504	KH_61:44:0070505	KH_61:44:0070601
KH_61:44:0070602	KH_61:44:0070603	KH_61:44:0070604
KH_61:44:0070605	KH_61:44:0070606	KH_61:44:0070607
KH_61:44:0070608	KH_61:44:0070609	KH_61:44:0070610

KH_61:44:0070701	KH_61:44:0070703	KH_61:44:0070704
KH_61:44:0070801	KH_61:44:0070802	KH_61:44:0070901
KH_61:44:0070902	KH_61:44:0070903	KH_61:44:0070904
KH_61:44:0070905	KH_61:44:0071001	KH_61:44:0071002
KH_61:44:0071003	KH_61:44:0071004	KH_61:44:0071005
KH_61:44:0071006	KH_61:44:0071007	KH_61:44:0071008
KH_61:44:0071009	KH_61:44:0071010	KH_61:44:0071011
KH_61:44:0071013	KH_61:44:0071014	KH_61:44:0071015
KH_61:44:0071016	KH_61:44:0071017	KH_61:44:0071018
KH_61:44:0071019	KH_61:44:0071020	KH_61:44:0071021
KH_61:44:0071022	KH_61:44:0071023	KH_61:44:0071024
KH_61:44:0071025	KH_61:44:0071026	KH_61:44:0071027
KH_61:44:0071028	KH_61:44:0071029	KH_61:44:0071030
KH_61:44:0071031	KH_61:44:0071032	KH_61:44:0071033
KH_61:44:0071034	KH_61:44:0071035	KH_61:44:0071036
KH_61:44:0071037	KH_61:44:0071039	KH_61:44:0071040
KH_61:44:0071041	KH_61:44:0071042	KH_61:44:0071043
KH_61:44:0071044	KH_61:44:0071045	KH_61:44:0071046
KH_61:44:0071047	KH_61:44:0071048	KH_61:44:0071049
KH_61:44:0071050	KH_61:44:0071051	KH_61:44:0071052
KH_61:44:0071053	KH_61:44:0071054	KH_61:44:0071055
KH_61:44:0071057	KH_61:44:0071101	KH_61:44:0071102
KH_61:44:0071103	KH_61:44:0071201	KH_61:44:0071202
KH_61:44:0071203	KH_61:44:0071204	KH_61:44:0071205
KH_61:44:0071206	KH_61:44:0071207	KH_61:44:0071301
KH_61:44:0071302	KH_61:44:0071303	KH_61:44:0071304
KH_61:44:0071305	KH_61:44:0071306	KH_61:44:0071307
KH_61:44:0071308	KH_61:44:0071309	KH_61:44:0071310
KH_61:44:0071311	KH_61:44:0071312	KH_61:44:0071313
KH_61:44:0071314	KH_61:44:0071315	KH_61:44:0071316
KH_61:44:0071317	KH_61:44:0071318	KH_61:44:0071319
KH_61:44:0071320	KH_61:44:0071321	KH_61:44:0071322
KH_61:44:0071323	KH_61:44:0071324	KH_61:44:0071325
KH_61:44:0071326	KH_61:44:0071327	KH_61:44:0071328
KH_61:44:0071329	KH_61:44:0071330	KH_61:44:0071331
KH_61:44:0071332	KH_61:44:0071333	KH_61:44:0071335
KH_61:44:0071336	KH_61:44:0071337	KH_61:44:0071338
KH_61:44:0071339	KH_61:44:0071340	KH_61:44:0071341
KH_61:44:0071342	KH_61:44:0071343	KH_61:44:0071344
KH_61:44:0071345	KH_61:44:0071346	KH_61:44:0071347
KH_61:44:0071348	KH_61:44:0071349	KH_61:44:0071350
KH_61:44:0071351	KH_61:44:0071352	KH_61:44:0071353
KH_61:44:0071354	KH_61:44:0071401	KH_61:44:0071402
KH_61:44:0071403	KH_61:44:0071404	KH_61:44:0071405
KH_61:44:0071407	KH_61:44:0071408	KH_61:44:0071409

KH_61:44:0071501	KH_61:44:0071502	KH_61:44:0071503
KH_61:44:0071504	KH_61:44:0071505	KH_61:44:0071506
KH_61:44:0071507	KH_61:44:0071508	KH_61:44:0071509
KH_61:44:0071510	KH_61:44:0071511	KH_61:44:0071512
KH_61:44:0071513	KH_61:44:0071514	KH_61:44:0071516
KH_61:44:0071517	KH_61:44:0071601	KH_61:44:0071603
KH_61:44:0071604	KH_61:44:0071605	KH_61:44:0071606
KH_61:44:0071607	KH_61:44:0071608	KH_61:44:0071609
KH_61:44:0071610	KH_61:44:0071611	KH_61:44:0071612
KH_61:44:0071613	KH_61:44:0071616	KH_61:44:0071701
KH_61:44:0071702	KH_61:44:0071703	KH_61:44:0071801
KH_61:44:0071802	KH_61:44:0071803	KH_61:44:0071804
KH_61:44:0071805	KH_61:44:0071806	KH_61:44:0071807
KH_61:44:0071808	KH_61:44:0071809	KH_61:44:0071901
KH_61:44:0071902	KH_61:44:0071903	KH_61:44:0072001
KH_61:44:0072002	KH_61:44:0072003	KH_61:44:0072101
KH_61:44:0072102	KH_61:44:0072201	KH_61:44:0072202
KH_61:44:0072203	KH_61:44:0072204	KH_61:44:0072205
KH_61:44:0072206	KH_61:44:0072207	KH_61:44:0072208
KH_61:44:0072209	KH_61:44:0072210	KH_61:44:0072211
KH_61:44:0072212	KH_61:44:0072213	KH_61:44:0072214
KH_61:44:0072215	KH_61:44:0072216	KH_61:44:0072217
KH_61:44:0072218	KH_61:44:0072219	KH_61:44:0072220
KH_61:44:0072221	KH_61:44:0072222	KH_61:44:0072223
KH_61:44:0072224	KH_61:44:0072225	KH_61:44:0072226
KH_61:44:0072227	KH_61:44:0072228	KH_61:44:0072229
KH_61:44:0072230	KH_61:44:0072231	KH_61:44:0072232
KH_61:44:0072301	KH_61:44:0072302	KH_61:44:0072303
KH_61:44:0072304	KH_61:44:0072305	KH_61:44:0072306
KH_61:44:0072307	KH_61:44:0072308	KH_61:44:0072309
KH_61:44:0072311	KH_61:44:0072312	KH_61:44:0072313
KH_61:44:0072314	KH_61:44:0072315	KH_61:44:0072316
KH_61:44:0072317	KH_61:44:0072318	KH_61:44:0072319
KH_61:44:0072321	KH_61:44:0072322	KH_61:44:0072323
KH_61:44:0072324	KH_61:44:0072325	KH_61:44:0072327
KH_61:44:0072328	KH_61:44:0072329	KH_61:44:0072330
KH_61:44:0072331	KH_61:44:0072332	KH_61:44:0072333
KH_61:44:0072334	KH_61:44:0072335	KH_61:44:0072336
KH_61:44:0072337	KH_61:44:0072338	KH_61:44:0072339
KH_61:44:0072340	KH_61:44:0072341	KH_61:44:0072345
KH_61:44:0072346	KH_61:44:0072347	KH_61:44:0072348
KH_61:44:0072349	KH_61:44:0072351	KH_61:44:0072352
KH_61:44:0072353	KH_61:44:0072354	KH_61:44:0072355
KH_61:44:0072356	KH_61:44:0072358	KH_61:44:0072363
KH_61:44:0072364	KH_61:44:0072365	KH_61:44:0072366

KH_61:44:0072368	KH_61:44:0072401	KH_61:44:0072402
KH_61:44:0072403	KH_61:44:0072404	KH_61:44:0072405
KH_61:44:0072406	KH_61:44:0072407	KH_61:44:0072408
KH_61:44:0072409	KH_61:44:0072410	KH_61:44:0072411
KH_61:44:0072412	KH_61:44:0072413	KH_61:44:0072414
KH_61:44:0072415	KH_61:44:0072416	KH_61:44:0072417
KH_61:44:0072418	KH_61:44:0072419	KH_61:44:0072420
KH_61:44:0072421	KH_61:44:0072422	KH_61:44:0072423
KH_61:44:0072424	KH_61:44:0072425	KH_61:44:0072426
KH_61:44:0072427	KH_61:44:0072501	KH_61:44:0072502
KH_61:44:0072504	KH_61:44:0072601	KH_61:44:0072602
KH_61:44:0072701	KH_61:44:0072702	KH_61:44:0072703
KH_61:44:0072704	KH_61:44:0072705	KH_61:44:0072801
KH_61:44:0072802	KH_61:44:0072803	KH_61:44:0072804
KH_61:44:0072805	KH_61:44:0072806	KH_61:44:0072807
KH_61:44:0072901	KH_61:44:0072902	KH_61:44:0072903
KH_61:44:0072904	KH_61:44:0073001	KH_61:44:0073002
KH_61:44:0073003	KH_61:44:0073004	KH_61:44:0073010
KH_61:44:0073011	KH_61:44:0073012	KH_61:44:0073101
KH_61:44:0073102	KH_61:44:0073105	KH_61:44:0073109
KH_61:44:0073110	KH_61:44:0073119	KH_61:44:0073201
KH_61:44:0073202	KH_61:44:0073203	KH_61:44:0073204
KH_61:44:0073301	KH_61:44:0073302	KH_61:44:0073303
KH_61:44:0073304	KH_61:44:0073305	KH_61:44:0073306
KH_61:44:0073307	KH_61:44:0073308	KH_61:44:0073309
KH_61:44:0073310	KH_61:44:0073311	KH_61:44:0073401
KH_61:44:0073402	KH_61:44:0073404	KH_61:44:0073405
KH_61:44:0073406	KH_61:44:0073407	KH_61:44:0073408
KH_61:44:0073501	KH_61:44:0073502	KH_61:44:0073503
KH_61:44:0073504	KH_61:44:0073505	KH_61:44:0073506
KH_61:44:0073507	KH_61:44:0073508	KH_61:44:0073509
KH_61:44:0073510	KH_61:44:0073511	KH_61:44:0073601
KH_61:44:0073602	KH_61:44:0073701	KH_61:44:0073702
KH_61:44:0073703	KH_61:44:0073704	KH_61:44:0073705
KH_61:44:0073706	KH_61:44:0073707	KH_61:44:0073708
KH_61:44:0073709	KH_61:44:0073710	KH_61:44:0073711
KH_61:44:0073712	KH_61:44:0073713	KH_61:44:0073714
KH_61:44:0073715	KH_61:44:0073716	KH_61:44:0073717
KH_61:44:0073718	KH_61:44:0073719	KH_61:44:0073720
KH_61:44:0073721	KH_61:44:0073722	KH_61:44:0073723
KH_61:44:0073724	KH_61:44:0073801	KH_61:44:0073901
KH_61:44:0073902	KH_61:44:0073903	KH_61:44:0074001
KH_61:44:0080102	KH_61:44:0080103	KH_61:44:0080201
KH_61:44:0080202	KH_61:44:0080203	KH_61:44:0080204
KH_61:44:0080205	KH_61:44:0080206	KH_61:44:0080207

KH_61:44:0080208	KH_61:44:0080301	KH_61:44:0080302
KH_61:44:0080303	KH_61:44:0080304	KH_61:44:0080305
KH_61:44:0080306	KH_61:44:0080307	KH_61:44:0080308
KH_61:44:0080309	KH_61:44:0080310	KH_61:44:0080311
KH_61:44:0080312	KH_61:44:0080313	KH_61:44:0080314
KH_61:44:0080315	KH_61:44:0080316	KH_61:44:0080401
KH_61:44:0080402	KH_61:44:0080403	KH_61:44:0080404
KH_61:44:0080405	KH_61:44:0080406	KH_61:44:0080407
KH_61:44:0080408	KH_61:44:0080409	KH_61:44:0080410
KH_61:44:0080413	KH_61:44:0080414	KH_61:44:0080415
KH_61:44:0080417	KH_61:44:0080501	KH_61:44:0080502
KH_61:44:0080503	KH_61:44:0080504	KH_61:44:0080505
KH_61:44:0080506	KH_61:44:0080507	KH_61:44:0080508
KH_61:44:0080509	KH_61:44:0080510	KH_61:44:0080601
KH_61:44:0080602	KH_61:44:0080603	KH_61:44:0080604
KH_61:44:0080605	KH_61:44:0080701	KH_61:44:0080702
KH_61:44:0080703	KH_61:44:0080704	KH_61:44:0080705
KH_61:44:0080706	KH_61:44:0080707	KH_61:44:0080708
KH_61:44:0080709	KH_61:44:0080710	KH_61:44:0080711
KH_61:44:0080712	KH_61:44:0080713	KH_61:44:0080714
KH_61:44:0080715	KH_61:44:0080716	KH_61:44:0080717
KH_61:44:0080718	KH_61:44:0080719	KH_61:44:0080720
KH_61:44:0080721	KH_61:44:0080722	KH_61:44:0080723
KH_61:44:0080724	KH_61:44:0080725	KH_61:44:0080726
KH_61:44:0080727	KH_61:44:0080728	KH_61:44:0080729
KH_61:44:0080730	KH_61:44:0080731	KH_61:44:0080732
KH_61:44:0080733	KH_61:44:0080734	KH_61:44:0080735
KH_61:44:0080736	KH_61:44:0080737	KH_61:44:0080738
KH_61:44:0080739	KH_61:44:0080740	KH_61:44:0080741
KH_61:44:0080742	KH_61:44:0080743	KH_61:44:0080744
KH_61:44:0080745	KH_61:44:0080746	KH_61:44:0080747
KH_61:44:0080748	KH_61:44:0080749	KH_61:44:0080750
KH_61:44:0080751	KH_61:44:0080752	KH_61:44:0080753
KH_61:44:0080754	KH_61:44:0080755	KH_61:44:0080756
KH_61:44:0080757	KH_61:44:0080758	KH_61:44:0080759
KH_61:44:0080760	KH_61:44:0080761	KH_61:44:0080762
KH_61:44:0080763	KH_61:44:0080764	KH_61:44:0080765
KH_61:44:0080766	KH_61:44:0080767	KH_61:44:0080768
KH_61:44:0080769	KH_61:44:0080770	KH_61:44:0080771
KH_61:44:0080773	KH_61:44:0080774	KH_61:44:0080775
KH_61:44:0080776	KH_61:44:0080777	KH_61:44:0080778
KH_61:44:0080779	KH_61:44:0080781	KH_61:44:0080801
KH_61:44:0080802	KH_61:44:0080803	KH_61:44:0080804
KH_61:44:0080805	KH_61:44:0080806	KH_61:44:0080807
KH_61:44:0080808	KH_61:44:0080810	KH_61:44:0080811

KH_61:44:0080812	KH_61:44:0080814	KH_61:44:0080901
KH_61:44:0080902	KH_61:44:0080903	KH_61:44:0080904
KH_61:44:0081001	KH_61:44:0081002	KH_61:44:0081003
KH_61:44:0081004	KH_61:44:0081005	KH_61:44:0081006
KH_61:44:0081007	KH_61:44:0081008	KH_61:44:0081009
KH_61:44:0081010	KH_61:44:0081011	KH_61:44:0081012
KH_61:44:0081013	KH_61:44:0081014	KH_61:44:0081015
KH_61:44:0081017	KH_61:44:0081101	KH_61:44:0081102
KH_61:44:0081104	KH_61:44:0081105	KH_61:44:0081106
KH_61:44:0081107	KH_61:44:0081108	KH_61:44:0081109
KH_61:44:0081110	KH_61:44:0081111	KH_61:44:0081112
KH_61:44:0081113	KH_61:44:0081114	KH_61:44:0081115
KH_61:44:0081116	KH_61:44:0081117	KH_61:44:0081118
KH_61:44:0081119	KH_61:44:0081120	KH_61:44:0081121
KH_61:44:0081122	KH_61:44:0081123	KH_61:44:0081124
KH_61:44:0081126	KH_61:44:0081127	KH_61:44:0081128
KH_61:44:0081129	KH_61:44:0081130	KH_61:44:0081131
KH_61:44:0081201	KH_61:44:0081202	KH_61:44:0081203
KH_61:44:0081204	KH_61:44:0081205	KH_61:44:0081206
KH_61:44:0081302	KH_61:44:0081303	KH_61:44:0081304
KH_61:44:0081305	KH_61:44:0081306	KH_61:44:0081308
KH_61:44:0081309	KH_61:44:0081310	KH_61:44:0081311
KH_61:44:0081312	KH_61:44:0081314	KH_61:44:0081315
KH_61:44:0081316	KH_61:44:0081317	KH_61:44:0081318
KH_61:44:0081320	KH_61:44:0081322	KH_61:44:0081401
KH_61:44:0081402	KH_61:44:0081403	KH_61:44:0081404
KH_61:44:0081405	KH_61:44:0081406	KH_61:44:0081407
KH_61:44:0081408	KH_61:44:0081409	KH_61:44:0081410
KH_61:44:0081411	KH_61:44:0081412	KH_61:44:0081413
KH_61:44:0081414	KH_61:44:0081415	KH_61:44:0081416
KH_61:44:0081417	KH_61:44:0081418	KH_61:44:0081419
KH_61:44:0081420	KH_61:44:0081421	KH_61:44:0081422
KH_61:44:0081423	KH_61:44:0081424	KH_61:44:0081425
KH_61:44:0081426	KH_61:44:0081427	KH_61:44:0081428
KH_61:44:0081429	KH_61:44:0081430	KH_61:44:0081431
KH_61:44:0081432	KH_61:44:0081433	KH_61:44:0081434
KH_61:44:0081435	KH_61:44:0081436	KH_61:44:0081437
KH_61:44:0081438	KH_61:44:0081439	KH_61:44:0081440
KH_61:44:0081441	KH_61:44:0081442	KH_61:44:0081443
KH_61:44:0081444	KH_61:44:0081501	KH_61:44:0081502
KH_61:44:0081503	KH_61:44:0081601	KH_61:44:0081602
KH_61:44:0081603	KH_61:44:0081604	KH_61:44:0081605
KH_61:44:0081606	KH_61:44:0081607	KH_61:44:0081608
KH_61:44:0081609	KH_61:44:0081610	KH_61:44:0081611
KH_61:44:0081612	KH_61:44:0081613	KH_61:44:0081614

KH_61:44:0081615	KH_61:44:0081616	KH_61:44:0081617
KH_61:44:0081618	KH_61:44:0081619	KH_61:44:0081620
KH_61:44:0081621	KH_61:44:0081622	KH_61:44:0081623
KH_61:44:0081624	KH_61:44:0081625	KH_61:44:0081626
KH_61:44:0081627	KH_61:44:0081628	KH_61:44:0081629
KH_61:44:0081630	KH_61:44:0081631	KH_61:44:0081632
KH_61:44:0081701	KH_61:44:0081702	KH_61:44:0081703
KH_61:44:0081704	KH_61:44:0081705	KH_61:44:0081706
KH_61:44:0081707	KH_61:44:0081708	KH_61:44:0081709
KH_61:44:0081710	KH_61:44:0081711	KH_61:44:0081712
KH_61:44:0081713	KH_61:44:0081714	KH_61:44:0081715
KH_61:44:0081716	KH_61:44:0081717	KH_61:44:0081718
KH_61:44:0081719	KH_61:44:0081720	KH_61:44:0081721
KH_61:44:0081722	KH_61:44:0081723	KH_61:44:0081724
KH_61:44:0081725	KH_61:44:0081726	KH_61:44:0081727
KH_61:44:0081728	KH_61:44:0081729	KH_61:44:0081730
KH_61:44:0081731	KH_61:44:0081732	KH_61:44:0081733
KH_61:44:0081734	KH_61:44:0081735	KH_61:44:0081736
KH_61:44:0081737	KH_61:44:0081738	KH_61:44:0081739
KH_61:44:0081740	KH_61:44:0081741	KH_61:44:0081742
KH_61:44:0081743	KH_61:44:0081744	KH_61:44:0081801
KH_61:44:0081802	KH_61:44:0081805	KH_61:44:0081806
KH_61:44:0081807	KH_61:44:0081901	KH_61:44:0081902
KH_61:44:0081903	KH_61:44:0081904	KH_61:44:0081905
KH_61:44:0081906	KH_61:44:0081907	KH_61:44:0081908
KH_61:44:0081909	KH_61:44:0081910	KH_61:44:0081911
KH_61:44:0081912	KH_61:44:0081913	KH_61:44:0081914
KH_61:44:0081915	KH_61:44:0081916	KH_61:44:0081917
KH_61:44:0081918	KH_61:44:0081919	KH_61:44:0081920
KH_61:44:0081921	KH_61:44:0081922	KH_61:44:0081923
KH_61:44:0081924	KH_61:44:0081926	KH_61:44:0081927
KH_61:44:0081929	KH_61:44:0081930	KH_61:44:0081931
KH_61:44:0081932	KH_61:44:0081937	KH_61:44:0081938
KH_61:44:0081939	KH_61:44:0082001	KH_61:44:0082002
KH_61:44:0082003	KH_61:44:0082004	KH_61:44:0082005
KH_61:44:0082006	KH_61:44:0082007	KH_61:44:0082008
KH_61:44:0082009	KH_61:44:0082010	KH_61:44:0082011
KH_61:44:0082012	KH_61:44:0082013	KH_61:44:0082014
KH_61:44:0082015	KH_61:44:0082016	KH_61:44:0082017
KH_61:44:0082018	KH_61:44:0082019	KH_61:44:0082020
KH_61:44:0082021	KH_61:44:0082022	KH_61:44:0082023
KH_61:44:0082024	KH_61:44:0082025	KH_61:44:0082026
KH_61:44:0082027	KH_61:44:0082028	KH_61:44:0082029
KH_61:44:0082030	KH_61:44:0082031	KH_61:44:0082032
KH_61:44:0082033	KH_61:44:0082034	KH_61:44:0082035

KH_61:44:0082036	KH_61:44:0082037	KH_61:44:0082038
KH_61:44:0082039	KH_61:44:0082040	KH_61:44:0082041
KH_61:44:0082042	KH_61:44:0082043	KH_61:44:0082044
KH_61:44:0082045	KH_61:44:0082046	KH_61:44:0082047
KH_61:44:0082048	KH_61:44:0082049	KH_61:44:0082050
KH_61:44:0082051	KH_61:44:0082052	KH_61:44:0082053
KH_61:44:0082054	KH_61:44:0082101	KH_61:44:0082102
KH_61:44:0082103	KH_61:44:0082104	KH_61:44:0082105
KH_61:44:0082106	KH_61:44:0082107	KH_61:44:0082108
KH_61:44:0082201	KH_61:44:0082202	KH_61:44:0082301
KH_61:44:0082302	KH_61:44:0082303	KH_61:44:0082304
KH_61:44:0082305	KH_61:44:0082306	KH_61:44:0082307
KH_61:44:0082308	KH_61:44:0082309	KH_61:44:0082310
KH_61:44:0082311	KH_61:44:0082312	KH_61:44:0082313
KH_61:44:0082314	KH_61:44:0082315	KH_61:44:0082316
KH_61:44:0082317	KH_61:44:0082318	KH_61:44:0082319
KH_61:44:0082320	KH_61:44:0082321	KH_61:44:0082322
KH_61:44:0082323	KH_61:44:0082324	KH_61:44:0082325
KH_61:44:0082326	KH_61:44:0082327	KH_61:44:0082328
KH_61:44:0082329	KH_61:44:0082330	KH_61:44:0082331
KH_61:44:0082332	KH_61:44:0082333	KH_61:44:0082401
KH_61:44:0082402	KH_61:44:0082403	KH_61:44:0082404
KH_61:44:0082405	KH_61:44:0082406	KH_61:44:0082407
KH_61:44:0082408	KH_61:44:0082409	KH_61:44:0082410
KH_61:44:0082411	KH_61:44:0082412	KH_61:44:0082413
KH_61:44:0082414	KH_61:44:0082415	KH_61:44:0082501
KH_61:44:0082502	KH_61:44:0082503	KH_61:44:0082504
KH_61:44:0082507	KH_61:44:0082508	KH_61:44:0082601
KH_61:44:0082602	KH_61:44:0082603	KH_61:44:0082604
KH_61:44:0082605	KH_61:44:0082606	KH_61:44:0082607
KH_61:44:0082608	KH_61:44:0082609	KH_61:44:0082612
KH_61:44:0082613	KH_61:44:0082614	KH_61:44:0082615
KH_61:44:0082701	KH_61:44:0082702	KH_61:44:0082703
KH_61:44:0082801	KH_61:44:0082802	KH_61:44:0082803
KH_61:44:0082804	KH_61:44:0082805	KH_61:44:0082806
KH_61:44:0082901	KH_61:44:0082902	KH_61:46:0000000
KH_61:46:0010301	KH_61:46:0010401	KH_61:46:0010402
KH_61:46:0010403	KH_61:46:0010404	KH_61:46:0010405
KH_61:46:0010406	KH_61:46:0010407	KH_61:46:0010408
KH_61:46:0010501	KH_61:46:0010502	KH_61:46:0010601
KH_61:46:0010602	KH_61:46:0010701	KH_61:46:0010801
KH_61:46:0010802	KH_61:46:0010803	KH_61:46:0010901
KH_61:46:0010902	KH_61:46:0010903	KH_61:46:0010904
KH_61:46:0010905	KH_61:46:0010906	KH_61:46:0011001
KH_61:46:0011002	KH_61:46:0011003	KH_61:46:0011101

KH_61:46:0011102	KH_61:46:0011201	KH_61:46:0011202
KH_61:46:0011203	KH_61:46:0011301	KH_61:46:0011302
KH_61:46:0011303	KH_61:46:0011401	KH_61:46:0011402
KH_61:46:0011403	KH_61:46:0011501	KH_61:46:0011601
KH_61:46:0011602	KH_61:46:0011701	KH_61:46:0011702
KH_61:46:0011703	KH_61:46:0011801	KH_61:46:0011802
KH_61:46:0011803	KH_61:46:0011901	KH_61:46:0011902
KH_61:46:0011903	KH_61:46:0012001	KH_61:46:0012002
KH_61:46:0012101	KH_61:46:0012102	KH_61:46:0012201

Раздел 7 (подзона №7).

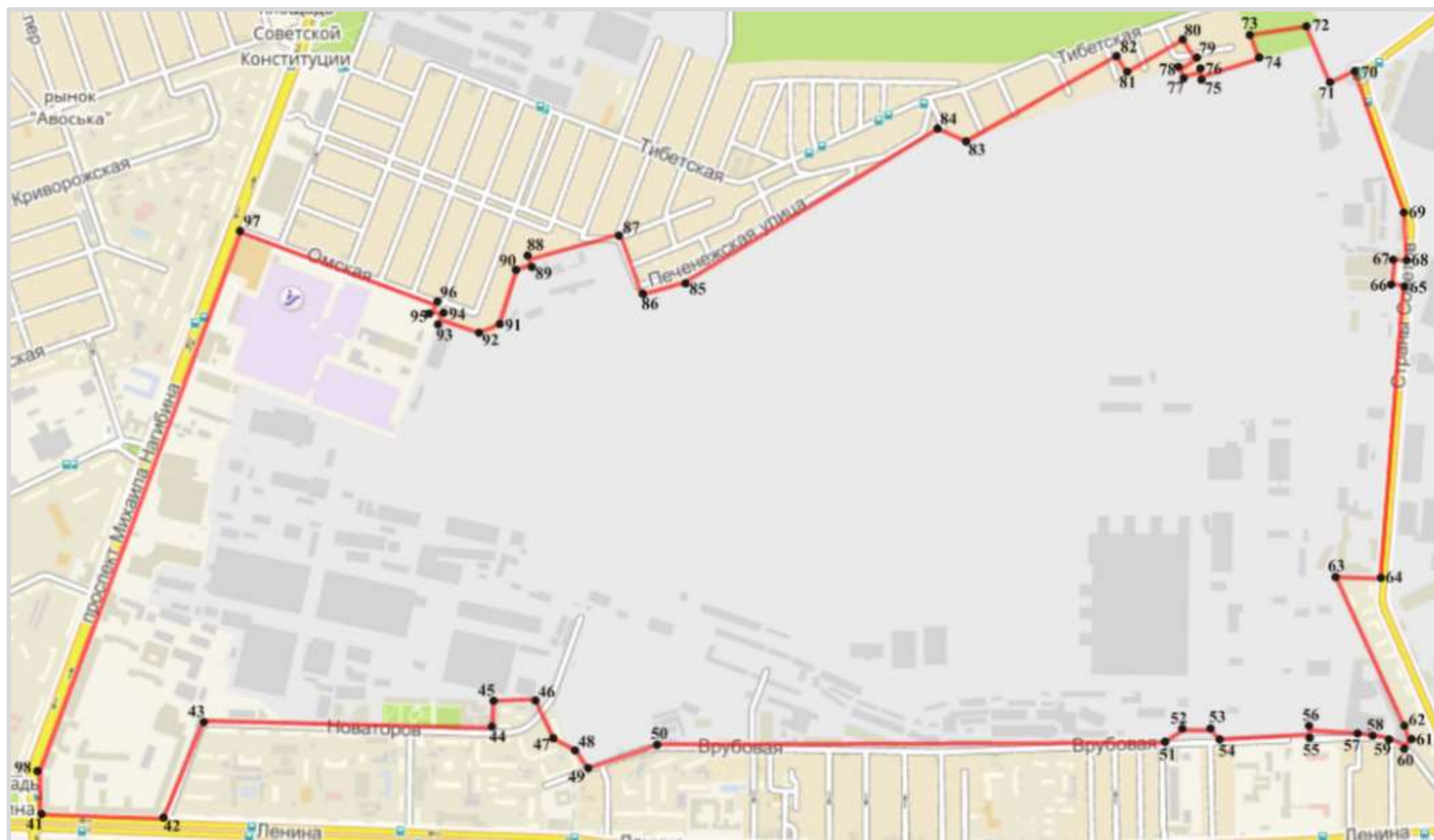
Подзона №7 решения об установлении границ приаэродромной территории аэродрома Ростов-на-Дону «Северный».

1.1. Карта (схема) подзоны №7 решения об установлении границ приаэродромной территории аэродрома Ростов-на-Дону «Северный».

Схема №9



Схема №10



1.2. Текстовое описание карт (схем) подзоны №7 решения об установлении границ приаэродромной территории аэродрома Ростов-на-Дону «Северный».

Седьмая подзона, в которой ввиду превышения уровня шумового и электромагнитного воздействий, концентраций загрязняющих веществ в атмосферном воздухе запрещается размещать объекты, виды которых в зависимости от их функционального назначения определяются уполномоченным федеральным органом исполнительной власти при установлении соответствующей приаэродромной территории с учетом требований законодательства в области обеспечения санитарно-эпидемиологического благополучия населения, если иное не установлено федеральными законами.

1.3. Названия населенных пунктов в границах подзоны №7.

Таблица №20

Субъект РФ	Район	Тип	Населенный пункт
Ростовская область	городской округ город Ростов-на-Дону	город	Ростов-на-Дону

2. Координатное описание границ подзоны №7

Система координат: ГСК-2011, МСК-61.

2.1. Внешние границы подзоны №7.

Таблица №21

№ точек на схеме	МСК-61		ГСК-2011		Ограничения по видам размещаемых объектов
	X	Y	с.ш.	в.д.	
41	424831,76	2203945,44	47°14'59.26"	039°42'46.24"	В санитарно-защитной зоне не допускается размещать: жилую застройку, включая отдельные жилые дома, ландшафтно-рекреационные зоны, зоны отдыха, территории курортов, санаториев и домов отдыха, территорий садоводческих товариществ и коттеджной застройки, коллективных или индивидуальных дачных и садово-огородных участков, а также других территорий с нормируемыми показателями качества среды обитания; спортивные сооружения, детские площадки, образовательные и детские учреждения, лечебно-профилактические и оздоровительные учреждения общего пользования. В санитарно-защитной зоне и на территории объектов других отраслей промышленности не допускается размещать объекты по производству лекарственных веществ, лекарственных средств и (или) лекарственных форм, склады сырья и полупродуктов для фармацевтических предприятий; объекты пищевых отраслей промышленности, оптовые склады продовольственного сырья и пищевых продуктов, комплексы водопроводных сооружений для подготовки и хранения питьевой воды, которые могут повлиять на качество продукции. Допускается размещать в границах санитарно-защитной зоны промышленного объекта или производства здания и сооружения для обслуживания работников указанного
42	424817,26	2204228,74	47°14'58.94"	039°42'59.72"	
43	425039,04	2204324,88	47°15'06.17"	039°43'04.12"	
44	425012,56	2204987,81	47°15'05.66"	039°43'35.66"	
45	425074,28	2204991,54	47°15'07.66"	039°43'35.79"	
46	425076,45	2205087,06	47°15'07.78"	039°43'40.34"	
47	424985,29	2205127,87	47°15'04.85"	039°43'42.34"	
48	424959,15	2205178,14	47°15'04.03"	039°43'44.75"	
49	424915,77	2205206,05	47°15'02.64"	039°43'46.11"	
50	424968,74	2205369,27	47°15'04.44"	039°43'53.84"	
51	424953,97	2206528,13	47°15'04.56"	039°44'48.94"	
52	424982,57	2206574,85	47°15'05.51"	039°44'51.14"	
53	424981,30	2206636,04	47°15'05.50"	039°44'54.05"	
54	424959,62	2206658,62	47°15'04.81"	039°44'55.14"	
55	424967,82	2206862,97	47°15'05.18"	039°45'04.85"	
56	424977,07	2206863,96	47°15'05.48"	039°45'04.89"	
57	424964,66	2207004,89	47°15'05.15"	039°45'11.60"	
58	424959,61	2207030,89	47°15'05.00"	039°45'12.84"	
59	424953,40	2207052,46	47°15'04.81"	039°45'13.87"	
60	424936,84	2207084,59	47°15'04.29"	039°45'15.42"	
61	424949,68	2207092,99	47°15'04.71"	039°45'15.80"	
62	424973,57	2207086,22	47°15'05.48"	039°45'15.47"	
63	425327,23	2206930,69	47°15'16.85"	039°45'07.80"	
64	425321,60	2207033,02	47°15'16.72"	039°45'12.68"	
65	425991,83	2207095,95	47°15'38.45"	039°45'15.16"	

66	425995,63	2207070,78	47°15'38.56"	039°45'13.96"	объекта и для обеспечения деятельности промышленного объекта (производства): - нежилые помещения для дежурного аварийного персонала, помещения для пребывания работающих по вахтовому методу (не более двух недель), здания управления, конструкторские бюро, здания административного назначения, научно-исследовательские лаборатории, поликлиники, спортивно-оздоровительные сооружения закрытого типа, бани, прачечные, объекты торговли и общественного питания, мотели, гостиницы, гаражи, площадки и сооружения для хранения общественного и индивидуального транспорта, пожарные депо, местные и транзитные коммуникации, ЛЭП, электроподстанции, нефте- и газопроводы, артезианские скважины для технического водоснабжения, водоохлаждающие сооружения для подготовки технической воды, канализационные насосные станции, сооружения оборотного водоснабжения, автозаправочные станции, станции технического обслуживания автомобилей. В санитарно-защитной зоне объектов пищевых отраслей промышленности, оптовых складов продовольственного сырья и пищевой продукции, производства лекарственных веществ, лекарственных средств и (или) лекарственных форм, складов сырья и полупродуктов для фармацевтических предприятий, допускается размещение новых профильных, однотипных объектов, при исключении взаимного негативного воздействия на продукцию, среду обитания и здоровье человека. Санитарно-защитная зона или какая-либо ее часть не может рассматриваться как резервная территория объекта и использоваться для расширения промышленной или жилой территории без соответствующей обоснованной корректировки границ санитарно-защитной зоны.
67	426049,60	2207076,47	47°15'40.31"	039°45'14.19"	
68	426049,48	2207103,38	47°15'40.32"	039°45'15.47"	
69	426160,75	2207099,25	47°15'43.92"	039°45'15.20"	
70	426483,71	2206990,79	47°15'54.32"	039°45'09.80"	
71	426457,73	2206934,03	47°15'53.45"	039°45'07.11"	
72	426587,36	2206882,04	47°15'57.62"	039°45'04.54"	
73	426570,25	2206753,08	47°15'57.00"	039°44'58.42"	
74	426515,27	2206772,40	47°15'55.23"	039°44'59.38"	
75	426475,97	2206639,94	47°15'53.89"	039°44'53.11"	
76	426486,24	2206635,27	47°15'54.22"	039°44'52.88"	
77	426477,83	2206600,44	47°15'53.93"	039°44'51.23"	
78	426492,82	2206590,58	47°15'54.41"	039°44'50.76"	
79	426514,80	2206626,26	47°15'55.14"	039°44'52.43"	
80	426561,87	2206599,25	47°15'56.65"	039°44'51.12"	
81	426489,50	2206468,78	47°15'54.24"	039°44'44.96"	
82	426526,93	2206445,62	47°15'55.44"	039°44'43.84"	
83	426337,26	2206096,71	47°15'49.12"	039°44'27.38"	
84	426367,00	2206033,05	47°15'50.05"	039°44'24.33"	
85	426023,95	2205445,08	47°15'38.64"	039°43'56.63"	
86	425998,35	2205346,68	47°15'37.76"	039°43'51.97"	
87	426137,18	2205299,49	47°15'42.23"	039°43'49.62"	
88	426083,36	2205092,76	47°15'40.38"	039°43'39.84"	
89	426069,19	2205090,43	47°15'39.92"	039°43'39.73"	
90	426061,01	2205061,06	47°15'39.64"	039°43'38.34"	
91	425935,97	2205018,89	47°15'35.57"	039°43'36.43"	
92	425917,27	2204971,48	47°15'34.94"	039°43'34.19"	
93	425948,36	2204883,03	47°15'35.90"	039°43'29.96"	
94	425961,30	2204884,92	47°15'36.32"	039°43'30.04"	
95	425967,43	2204868,40	47°15'36.51"	039°43'29.25"	
96	425982,50	2204872,43	47°15'37.00"	039°43'29.43"	
97	426155,56	2204428,79	47°15'42.37"	039°43'08.21"	
98	424929,93	2203948,52	47°15'02.44"	039°42'46.31"	

2.2. Перечень муниципальных образований Ростовской области, в границах территорий которых полностью или частично расположена подзона №7.

Таблица №22

Субъект РФ	Округ, район	Муниципальное образование
Ростовская область	Городской округ город Ростов-на-Дону	-----

3. Кадастровые номера земельных участков, попадающих в границы подзоны №7.

КН_61:44:0000000:1351

КН_61:44:0010907:4 КН_61:44:0011001:6 КН_61:44:0011001:10

КН_61:44:0011001:14 КН_61:44:0011001:34 КН_61:44:0011001:40

КН_61:44:0011001:41 КН_61:44:0011001:48 КН_61:44:0011001:52

КН_61:44:0011001:57 КН_61:44:0011001:65 КН_61:44:0011001:82

КН_61:44:0011001:98 КН_61:44:0011001:114 КН_61:44:0011001:115

КН_61:44:0011001:118 КН_61:44:0011001:129 КН_61:44:0011001:141

КН_61:44:0011001:147 КН_61:44:0011001:148 КН_61:44:0011001:149

KH_61:44:0011001:150 KH_61:44:0011001:151 KH_61:44:0011001:152
 KH_61:44:0011001:158 KH_61:44:0011001:162 KH_61:44:0011001:166
 KH_61:44:0011001:167 KH_61:44:0011001:168 KH_61:44:0011001:169
 KH_61:44:0011001:173 KH_61:44:0011001:174 KH_61:44:0011001:176
 KH_61:44:0011001:180 KH_61:44:0011001:181 KH_61:44:0011001:182
 KH_61:44:0011001:183 KH_61:44:0011001:193 KH_61:44:0011001:201
 KH_61:44:0011001:202 KH_61:44:0011001:203 KH_61:44:0011001:206
 KH_61:44:0011001:207 KH_61:44:0011001:210 KH_61:44:0011001:212
 KH_61:44:0011001:213 KH_61:44:0011001:215 KH_61:44:0011001:217
 KH_61:44:0011001:218 KH_61:44:0011001:219 KH_61:44:0011001:220
 KH_61:44:0011001:221 KH_61:44:0011001:222 KH_61:44:0011001:223
 KH_61:44:0011001:224 KH_61:44:0011001:225 KH_61:44:0011001:226
 KH_61:44:0011001:495 KH_61:44:0011001:496 KH_61:44:0011001:638
 KH_61:44:0011001:671 KH_61:44:0011001:672 KH_61:44:0011001:673
 KH_61:44:0011001:679 KH_61:44:0011001:680 KH_61:44:0011001:681
 KH_61:44:0011001:683 KH_61:44:0011001:696 KH_61:44:0011001:731
 KH_61:44:0011001:732 KH_61:44:0011001:733 KH_61:44:0011001:735
 KH_61:44:0011001:736 KH_61:44:0011001:737 KH_61:44:0011001:739
 KH_61:44:0011001:740 KH_61:44:0011001:741 KH_61:44:0011001:742
 KH_61:44:0011001:743 KH_61:44:0011001:744 KH_61:44:0011001:746
 KH_61:44:0011001:752 KH_61:44:0011001:753 KH_61:44:0011001:932
 KH_61:44:0011001:933 KH_61:44:0011001:935 KH_61:44:0011001:937
 KH_61:44:0011001:1023 KH_61:44:0011001:1079
 KH_61:44:0011001:1080 KH_61:44:0011001:1083
 KH_61:44:0011001:1085 KH_61:44:0011001:1086
 KH_61:44:0011001:1098 KH_61:44:0011001:1115
 KH_61:44:0011001:1116 KH_61:44:0011001:1118
 KH_61:44:0011001:1119 KH_61:44:0011001:1120
 KH_61:44:0011001:1123 KH_61:44:0011001:1124
 KH_61:44:0011001:1127 KH_61:44:0011001:1128
 KH_61:44:0011001:1129 KH_61:44:0011001:1130
 KH_61:44:0011001:1131 KH_61:44:0011001:1132
 KH_61:44:0011001:1133 KH_61:44:0011001:1141
 KH_61:44:0011001:1142 KH_61:44:0011001:1143
 KH_61:44:0011001:1152 KH_61:44:0011001:1154
 KH_61:44:0011001:1155 KH_61:44:0011001:1156
 KH_61:44:0011001:1157 KH_61:44:0011001:1160
 KH_61:44:0011001:1161 KH_61:44:0011002:2
 KH_61:44:0011002:3 KH_61:44:0011002:4 KH_61:44:0011002:14
 KH_61:44:0011002:15 KH_61:44:0011002:191 KH_61:44:0011002:192
 KH_61:44:0011002:294 KH_61:44:0011002:295 KH_61:44:0011002:392
 KH_61:44:0011002:393 KH_61:44:0011003:2 KH_61:44:0011003:19
 KH_61:44:0011003:20 KH_61:44:0011003:21 KH_61:44:0011003:22
 KH_61:44:0011003:23 KH_61:44:0011005:1 KH_61:44:0011005:18
 KH_61:44:0011005:22 KH_61:44:0011005:23 KH_61:44:0011005:24

KH_61:44:0011006:1	KH_61:44:0011006:2	KH_61:44:0011006:3
KH_61:44:0011006:4	KH_61:44:0011007:1	KH_61:44:0011007:10
KH_61:44:0011007:18	KH_61:44:0011007:19	KH_61:44:0011015:5
KH_61:44:0011015:6	KH_61:44:0011015:7	KH_61:44:0011020:5
KH_61:44:0011021:2	KH_61:44:0011021:3	KH_61:44:0011021:4
KH_61:44:0011282:2	KH_61:44:0011282:5	KH_61:44:0012004:6
KH_61:44:0012004:9	KH_61:44:0012212:11	KH_61:44:0012212:88
KH_61:44:0012212:89	KH_61:44:0012212:90	KH_61:44:0012218:2
KH_61:44:0012218:165	KH_61:44:0012226:25	KH_61:44:0012226:38
KH_61:44:0012228:88	KH_61:44:0012244:4	KH_61:44:0012244:6
KH_61:44:0012244:12	KH_61:44:0012244:13	KH_61:44:0012247:2
KH_61:44:0012247:5	KH_61:44:0012247:6	KH_61:44:0023001:4
KH_61:44:0023001:8	KH_61:44:0023001:9	KH_61:44:0023001:19
KH_61:44:0023001:27	KH_61:44:0023001:28	KH_61:44:0023001:29
KH_61:44:0023001:31	KH_61:44:0023001:35	KH_61:44:0023001:40
KH_61:44:0023001:41	KH_61:44:0023001:42	KH_61:44:0023001:160
KH_61:44:0023001:216	KH_61:44:0023001:217	KH_61:44:0023002:4
KH_61:44:0023002:5	KH_61:44:0023101:14	KH_61:44:0000000:137080
KH_61:44:0000000:154091	KH_61:44:0000000:165404	
KH_61:44:0000000:172038	KH_61:44:0000000:173527	

К решению прилагается пояснительная записка, содержащая следующую информацию:

- сведения об аэродроме, внесенные в Государственный реестр аэродромов и вертодромов экспериментальной авиации Российской Федерации;
- общая характеристика приаэродромной территории;
- обоснования предлагаемых границ приаэродромной территории и выделяемых на ней подзон в части, касающейся обеспечения безопасности полетов воздушных судов;
- обоснования предлагаемых границ приаэродромной территории и выделяемых на ней подзон, включая соответствующие расчеты рассеивания загрязнения атмосферного воздуха, физического воздействия на атмосферный воздух и оценку риска для здоровья человека;
- порядок построения условных поверхностей ограничения препятствий третьей подзоны;
- методика расчета максимально допустимой высоты объектов в границах третьей подзоны;
- информация о наземных объектах средств и систем обслуживания воздушного движения, навигации, посадки и связи, предназначенных для организации воздушного движения на аэродроме Ростов-на-Дону «Северный»;
- информация о санитарно-эпидемиологическом заключении проекта единой расчетной санитарно-защитной зоны ОАО «Роствертол», ОАО ОКБ «Ростов-Миль» и ЗАО «Энергия» от 10.08.2012 №03.02/1538.

Пояснительная записка

с указанием границ приаэродромной территории и санитарно-защитных зон аэродрома экспериментальной авиации Ростов-на-Дону «Северный», перечень координат характерных точек этих границ в системе координат, используемой для ведения Единого государственного реестра недвижимости

Сведения об аэродроме, внесенные в Государственный реестр аэродромов и вертодромов экспериментальной авиации Российской Федерации.

Наименование и класс (индекс) аэродрома: Ростов-на-Дону «Северный», неклассифицируемый.

Местонахождение аэродрома: в северо-восточной части г. Ростова-на-Дону в 6 км от центра города.

Эксплуатант аэродрома: ПАО «Роствертол».

Аэродром зарегистрирован в Государственном реестре аэродромов экспериментальной авиации, регистрационный №11.

Аэродром и установленное на нем оборудование соответствует требованиям Норм годности к эксплуатации аэродромов экспериментальной авиации (НГЭА ГА) и других нормативных актов.

На аэродроме разрешается выполнение полетов в соответствии с Инструкцией по производству полетов в районе аэродрома Ростов-на-Дону «Северный».

Ответственность за содержание и использование аэродрома в соответствии со Свидетельством о годности возлагается на эксплуатанта аэродрома.

Общая характеристика приаэродромной территории.

Район аэродрома Ростов-на-Дону «Северный» расположен на южных отрогах Донецкого кряжа. Рельеф местности – холмисто-степная равнина, густонаселенная, с сильно развитой дорожной сетью, пересечена множеством рек, водоемов, оврагов и балок, в поймах рек – густые заросли камыша. Большая часть территории распаханна. Лесная растительность представлена в виде искусственных лесопитомников и лесополос, проходящих преимущественно в направлениях север-юг, восток-запад и образующих многочисленные прямоугольники, расположенные по всему району.

Аэродром Ростов-на-Дону «Северный» расположен в северо-восточной части г. Ростов-на-Дону, в 6 км. от центра города (ж. д. вокзал).

Координаты КТА:

- ГСК-2011

47°15'39.65" с.ш.; 039°44'17.15" в.д.

- МСК-61

X- 426048, 13; Y - 2205876, 92.

Превышение КТА + 83 м.

Магнитное склонение + 8°

Номер часового пояса + 3

Координаты ГВПП-06 (порог №06)

- ГСК-2011

47°15'30.50" с.ш.; 039°43'52.31" в.д.

- МСК-61

X- 425774, 04; Y - 2205350, 02.

Превышение порога + 75 м.

Координаты ГВПП-24 (порог №24)

- ГСК-2011

47°15'48.70" с.ш.; 039°44'43.26" в.д.

- МСК-61

X- 426318, 98; Y - 2206430, 33.

Превышение порога + 88 м. Превышение порога ГВПП-24 +88 м., является значением, принятым за высоту аэродрома (Наэр), учитываемым в определении максимальной высоты искусственных препятствий в границах аэродрома Ростов-на-Дону «Северный»

Обоснования предлагаемых границ приаэродромной территории и выделяемых на ней подзон в части, касающейся обеспечения безопасности полетов воздушных судов.

Границы приаэродромной территории аэродрома Ростов-на-Дону «Северный» и выделяемых на ней подзон в части ограничения искусственных препятствий (установление условных поверхностей ограничения препятствий) установлены в соответствии с требованиями приказа Минпромторга РФ от 30.12.2009 №1215 «Об утверждении нормативных методических документов, регулирующих функционирование и эксплуатацию аэродромов экспериментальной авиации» (вместе с «Нормами годности к эксплуатации аэродромов экспериментальной авиации (НГЭА ЭА)», «Руководством по эксплуатационному содержанию аэродромов экспериментальной авиации (РЭСА ЭА)»).

Максимальная высота искусственных препятствий в границах аэродрома установлена с целью сохранения свободного воздушного пространства вокруг аэродрома, для обеспечения безопасности полетов, а также исключения ситуации при которой, из-за увеличения высотных характеристик искусственных препятствий, возникнет ситуация невозможности эксплуатации аэродрома.

Обоснования предлагаемых границ приаэродромной территории и выделяемых на ней подзон, включая соответствующие расчеты рассеивания загрязнения атмосферного воздуха, физического воздействия на атмосферный воздух и оценку риска для здоровья человека.

Проект расчетной санитарно-защитной зоны выполнен ООО «ОЗОН» в 2011 - 2013 годах. Состав проекта:

- Книга 1 «Пояснительная записка» - 354 листа;
- Книга 2 «Параметры выбросов загрязняющих веществ в СЗЗ объектов ОАО «Роствертол» - 219 листов;
- Книга 3 «Расчет приземных концентраций загрязняющих веществ, содержащихся в выбросах объектов ОАО «Роствертол» - 321 лист;
- Книга 4.1 «Протоколы производственного контроля отбора проб воздуха в СЗЗ объектов ОАО «Роствертол» (для контрольных точек 1-3) – 378 листов;
- Книга 4.2 «Протоколы производственного контроля отбора проб воздуха в СЗЗ объектов ОАО «Роствертол» (для контрольных точек 4-5) – 204 листа;
- Книга 4.3 «Протоколы производственного контроля отбора проб воздуха в СЗЗ объектов ОАО «Роствертол» (для контрольных точек 6-7) – 257 листов;
- Книга 4.4 «Протоколы производственного контроля отбора проб воздуха в СЗЗ объектов ОАО «Роствертол» (для контрольных точек 8-10) – 267 листов;
- Книга 5 «Данные статистической отчетности по заболеваемости населения в районе влияния предприятия ОАО «Роствертол» - 221 лист;
- Книга 6.1 «Оценка риска для здоровья населения от воздействия выбросов ОАО «Роствертол» для обоснования размера санитарно-защитной зоны» - 348 листов;
- Книга 6.2 «Расчет среднегодовых концентраций. Оценка риска для здоровья населения от воздействия выбросов ОАО «Роствертол» для обоснования размера санитарно-защитной зоны» - 2 тома на 516 листах;
- Книга 7 «Инвентаризация источников шума. Расчет воздействия от источников шума предприятий» - 107 листов;
- Книга 8 «Теоретический расчет уровня электромагнитных полей от источников ЭМИ предприятий» - 315 листов.

Экспертное заключение на проект единой расчетной санитарно-защитной зоны ОАО «Роствертол», ОАО ОКБ «Ростов-Миль» и ЗАО «Энергия» от 10.08.2012 №03.02/1538 проведенное ФБУЗ «Центр гигиены и эпидемиологии в Ростовской области» и утвержденное главным врачом ФБУЗ «Центр гигиены и эпидемиологии в Ростовской области» Г.Т. Айдиновым 10.08.2012, а также сам проект из 8 Книг находятся в Отделе охраны труда и промышленной безопасности ПАО «Роствертол».

Порядок построения условных поверхностей ограничения препятствий третьей подзоны.

Общий вид третьей подзоны в перспективе.

Схема №11



Таблица 4.1. и 4.2. НГЭА ЭА (Таблица №23)

Поверхность и её параметры	Значение
ВНЕШНЯЯ ГОРИЗОНТАЛЬНАЯ	
Радиус R, м	8000
Высота (отн. Наэр.), м	110
КОНИЧЕСКАЯ	
Наклон, %	5
Высота (отн. Внутр гориз. Пов-ти), м	60
ВНУТРЕННЯЯ ГОРИЗОНТАЛЬНАЯ	
Радиус r, м	3500
Высота (отн. Наэр.), м	50
ПЕРЕХОДНАЯ	
Наклон, %	20
ПОВЕРХНОСТЬ ВЗЛЕТА/ЗАХОДА НА ПОСАДКУ	
Длина нижней границы, м	80
Расхождение в каждую сторону, %	12,5
Длина, м	7000
Длина верхней границы, м	1830
Наклон, %	3,33

Общий вид третьей подзоны в плане, с указанием поверхностей ограничения препятствий.

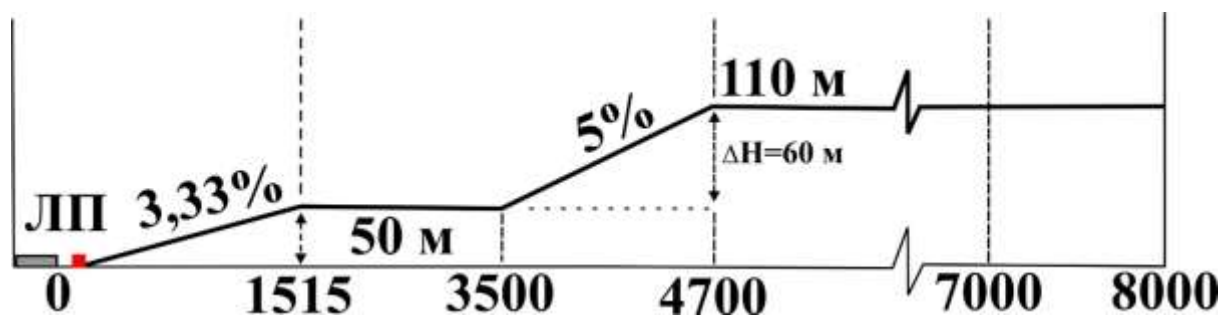
Схема №12



- R от КТА = 8000 м, (Ногр. Преп.= Hа+110 м) – ограничение высоты препятствий в границах внешней горизонтальной поверхности;
- Δr от внутренней горизонтальной поверхности = 1200 м, (зависимость высоты препятствий от удаления от внутренней горизонтальной поверхности = 5%);
- r от порогов ВПП = 3500 м, (Ногр. Преп.=Hа+50 м) – ограничение высоты препятствий в границах внутренней горизонтальной поверхности;
- поверхность взлета/захода на посадку = 3,33% от нижней границы захода на посадку – ограничение высоты препятствий в полосах воздушных подходов (Ногр. Преп.=3,33% в зависимости от удаления препятствия, но не более Нпреп. > 50 м в границах внутренней горизонтальной поверхности, Δr=5% в границах конической поверхности, Нпреп. > 110 м в границах внешней горизонтальной поверхности);
- переходная поверхность = 20% - ограничение высоты препятствий, которые не размещены вблизи ВПП (здания и сооружения, воздушные суда на местах стоянки, осветительные мачты и т.п.) – наклон поверхности измеряется в вертикальной плоскости, перпендикулярной оси ВПП или её продолжению.

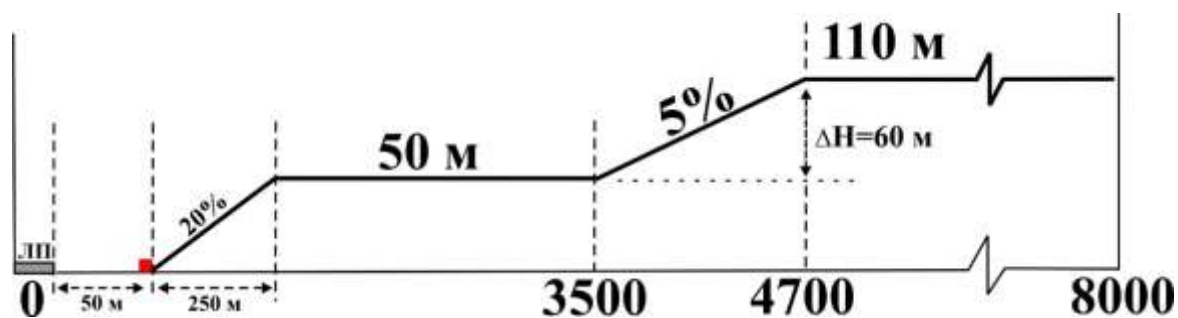
Продольный профиль ограничения препятствий третьей подзоны.

Схема №13



Поперечный профиль ограничения препятствий третьей подзоны.

Схема №14

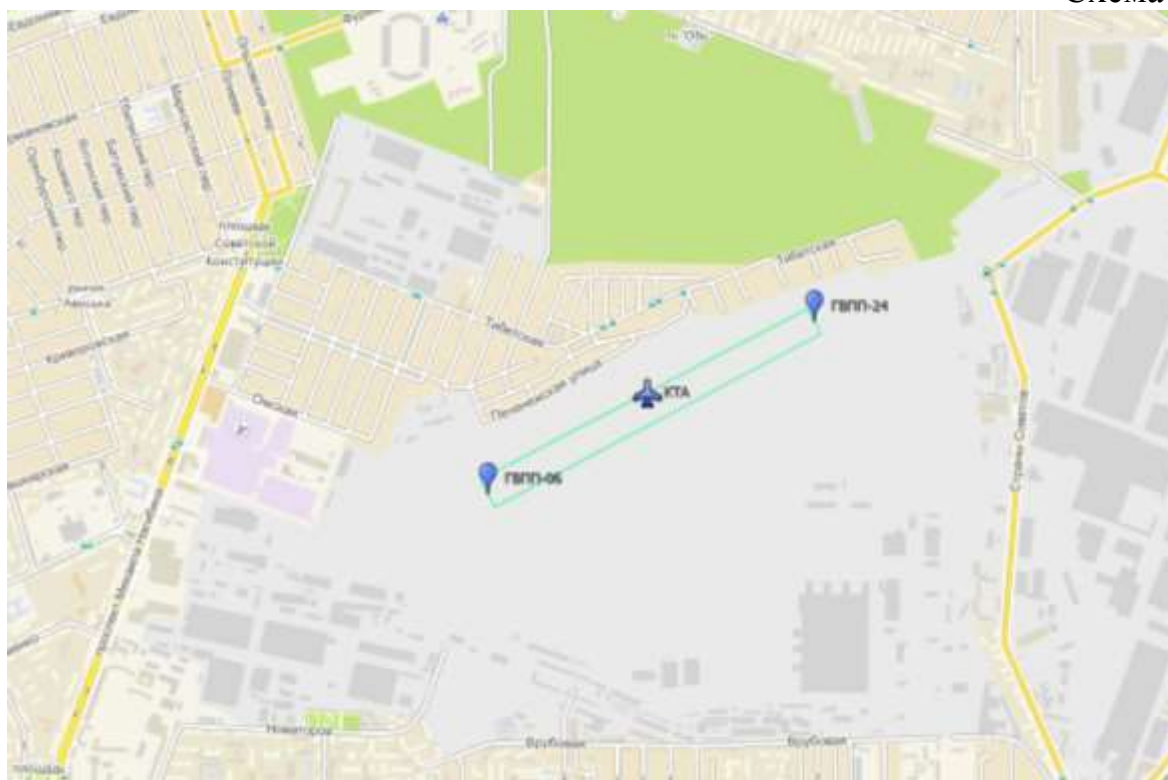


Для построения поверхностей ограничения препятствий применяются точки грунтовой взлетно-посадочной полосы аэродрома Ростов-на-Дону «Северный»:

Таблица №24

Наименование точек на схеме	МСК-61		ГСК-2011	
	Х	У	с.ш.	в.д.
КТА	426048,13	2205876,92	47°15'39.65"	039°44'17.15"
ГВПП-06	425774,04	2205350,02	47°15'30.50"	039°43'52.31"
ГВПП-24	426318,98	2206430,33	47°15'48.70"	039°44'43.26"

Схема №15



КТА – контрольная точка аэродрома

ГВПП-06 – торец (порог) грунтовой взлетно-посадочной полосы

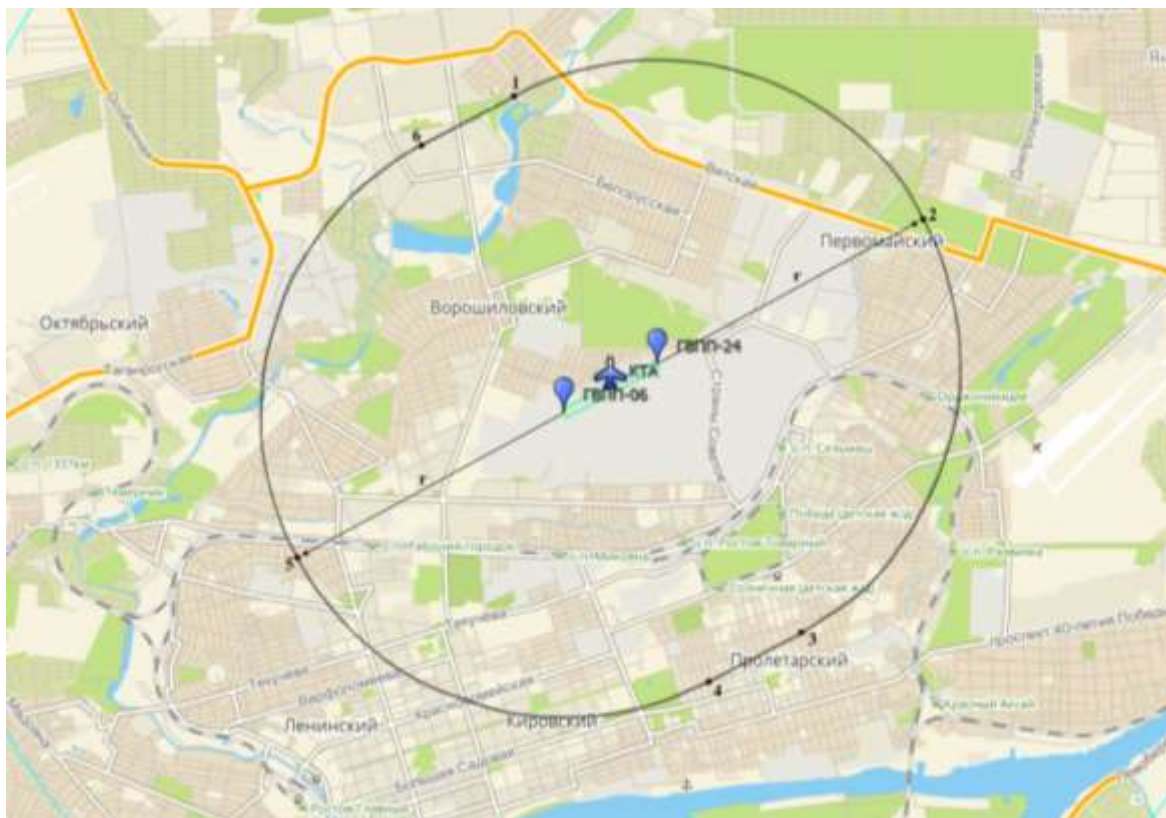
ГВПП-24 – торец (порог) грунтовой взлетно-посадочной полосы

Построение внутренней горизонтальной поверхности.

Внутренняя горизонтальная поверхность – поверхность овальной формы, расположенная в горизонтальной плоскости над аэродромом и прилегающей к нему территорией на заданной высоте относительно высоты аэродрома.

Внешней границей этой поверхности является линия, образуемая касательными и дугами окружностей установленного радиуса.

Схема №16



- r – радиус внутренней горизонтальной поверхности от ГВП-06, ГВП-24 = 3500 метров;

- высота ограничения препятствий (относительно высоты аэродрома) + 50 метров.

Точки внешней границы внутренней горизонтальной поверхности (внутренней границы конической поверхности).

Таблица №25

№ точек на схеме	МСК-61		ГСК-2011	
	X	Y	с.ш.	в.д.
1	429444,15	2204853,93	47°17'29.05"	039°43'25.90"
2	427895,38	2209555,47	47°16'41.31"	039°47'10.74"
3	423193,84	2208006,76	47°14'08.33"	039°46'00.55"
4	422648,89	2206926,46	47°13'50.14"	039°45'09.61"
5	424197,59	2202224,84	47°14'37.82"	039°41'24.94"
6	428899,22	2203773,60	47°17'10.85"	039°42'34.92"

Построение конической поверхности.

Коническая поверхность – наклонная поверхность, простирающаяся вверх и в стороны от внешней границы внутренней горизонтальной поверхности.

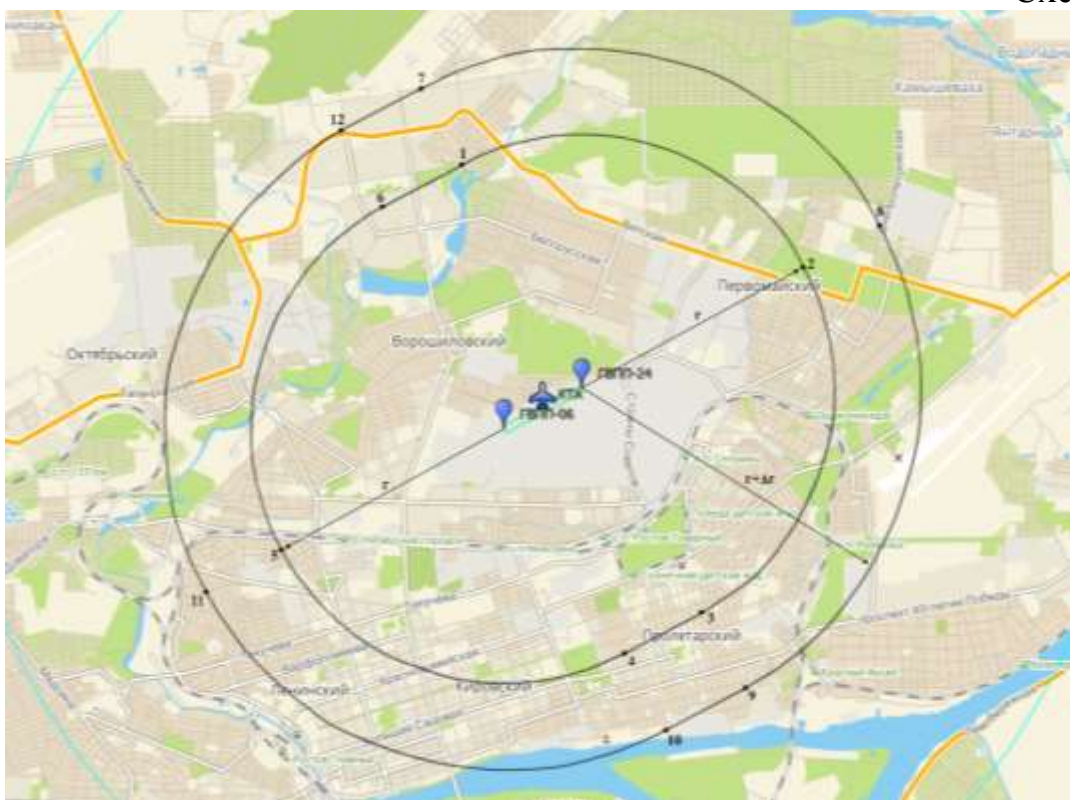
Коническая поверхность имеет:

- нижнюю границу, совпадающую с внешней границей внутренней горизонтальной поверхности;
- верхнюю границу, представляющую собой линию пересечения конической поверхности с внешней горизонтальной поверхностью.

Наклон конической поверхности измеряется в вертикальной плоскости, перпендикулярной к внешней границе внутренней горизонтальной поверхности.

Внешней границей этой поверхности является линия, образуемая касательными и дугами окружностей установленного радиуса.

Схема №17



- Δr от границы внутренней горизонтальной поверхности = 1200 метров;
- высота ограничения препятствий относительно внутренней горизонтальной поверхности = 5% до удаления 4700 метров.

Точки внешней границы конической поверхности (внутренней границы внешней горизонтальной поверхности).

Таблица №26

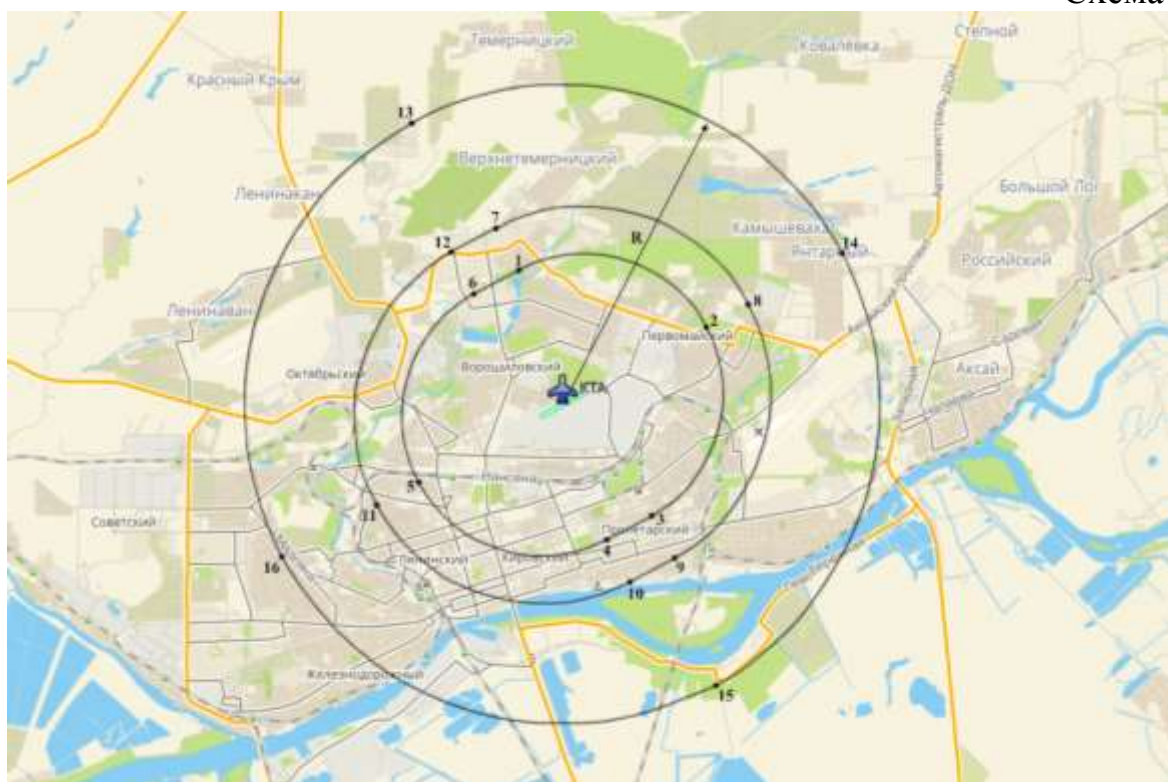
№ точек на схеме	МСК-61		ГСК-2011	
	X	Y	с.ш.	в.д.
7	430515,65	2204313,46	47°18'03.46»	039°42'59.35»
8	428435,85	2210626,94	47°16'59.34»	039°48'01.32»
9	422122,38	2208547,26	47°13'33.92»	039°46'27.03»
10	421577,42	2207466,96	47°13'15.73»	039°45'36.10»

11	423657,08	2201153,35	47°14'19.74»	039°40'34.44»
12	429970,72	2203233,12	47°17'45.24»	039°42'08.36»

Построение внешней горизонтальной поверхности.

Внешняя горизонтальная поверхность – поверхность в форме круга с центром в контрольной точке аэродрома, расположенная в горизонтальной плоскости над аэродромом и прилегающей к нему территорией на заданном уровне относительно высоты аэродрома.

Схема №18



- R от КТА аэродрома = 8000 метров;
- высота ограничения препятствий (относительно высоты аэродрома) + 110 метров.

Точки внешней горизонтальной поверхности.

Таблица №27

№ точек на схеме	МСК-61		ГСК-2011	
	Х	У	с.ш.	в.д.
13	433191,45	2202273,74	47°19'29.00"	039°41'20.17"
14	429651,29	2213020,07	47°17'39.85"	039°49'54.32"
15	418905,01	2209480,24	47°11'50.22"	039°47'13.71"
16	422444,79	2198733,63	47°13'39.17"	039°38'40.41"

Построение поверхности захода на посадку/поверхности взлета.

Поверхность захода на посадку/поверхности взлета – наклонная плоскость или сочетание плоскостей, расположенных перед порогом ВПП.

Поверхность захода на посадку/поверхность взлета имеет:

- нижнюю границу установленной длины, расположенную горизонтально на заданном расстоянии перед порогом ВПП, перпендикулярно и симметрично осевой линии ВПП;
- две боковые границы, начинающиеся от концов внутренней границы и равномерно расходящиеся под установленным углом к продолжению осевой линии ВПП;
- верхнюю границу, параллельную нижней границе.

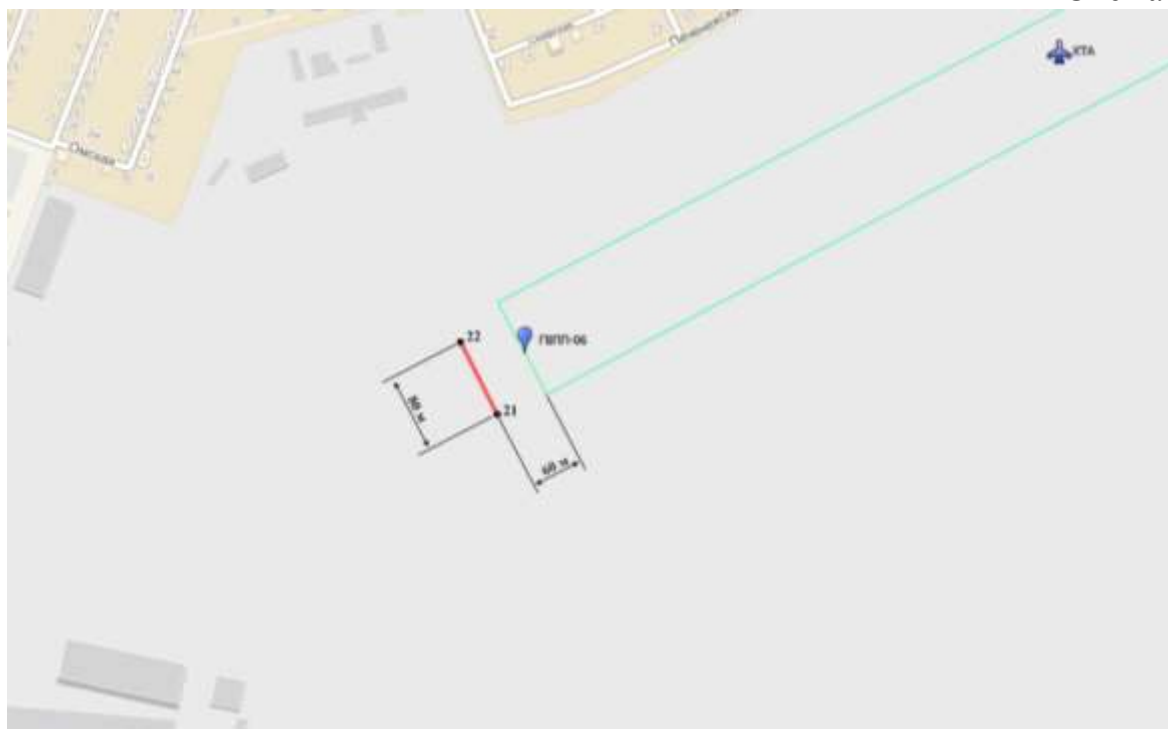
Высота нижней границы поверхности захода на посадку соответствует высоте средней точки порога ВПП.

Наклон поверхности захода на посадку измеряется в вертикальной плоскости, содержащей осевую линию ВПП.

ГВПП-06

Нижняя граница

Схема №19



- длина нижней границы 80 метров;
- расстояние от порога 60 метров.

Точки нижней границы.

Таблица №28

№ точек на схеме	МСК-61		ГСК-2011	
	Х	У	с.ш.	в.д.
21	425711,29	2205314,46	47°15'28.45"	039°43'50.66"
22	425782,73	2205278,43	47°15'30.74"	039°43'48.89"

Боковые границы.

Схема №20



- длина нижней границы 80 метров;
- расхождение в каждую сторону 12,5%;
- длина 7000 метров;
- длина верхней границы 1830 метров;
- угол наклона ограничения препятствий 3,33%.

Точки поверхности захода на посадку/поверхности взлета.

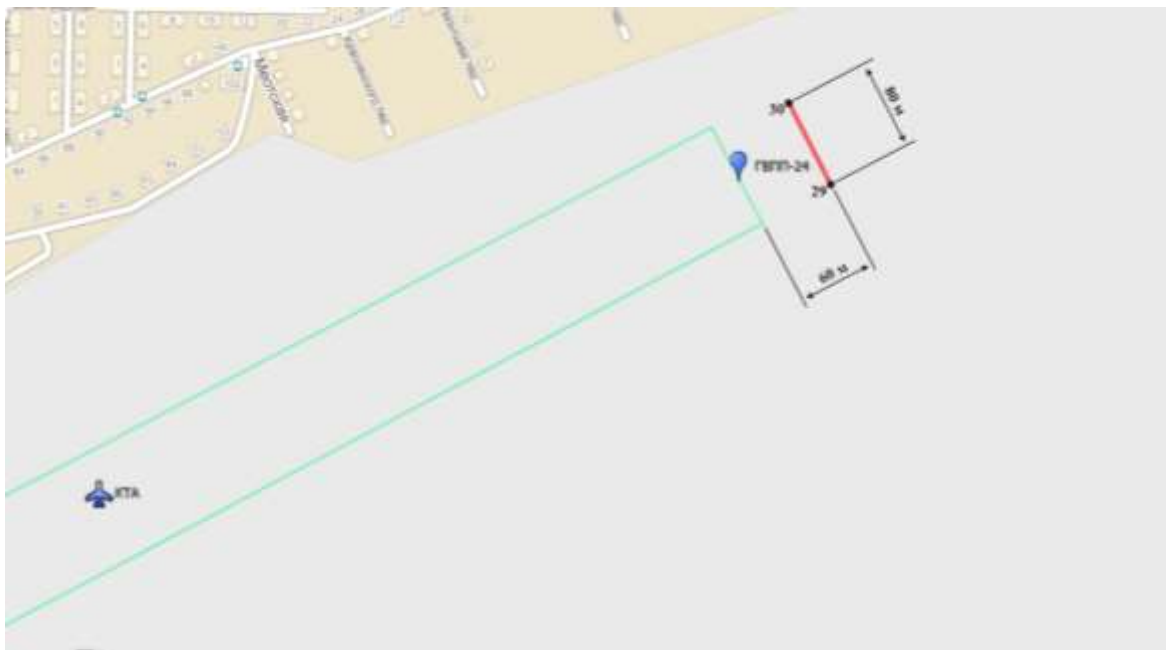
Таблица №29

№ точек на схеме	МСК-61		ГСК-2011	
	Х	У	с.ш.	в.д.
21	425711,29	2205314,46	47°15'28.45"	039°43'50.66"
22	425782,73	2205278,43	47°15'30.74"	039°43'48.89"
25	421801,79	2199507,23	47°13'18.78"	039°39'17.69"
26	423435,83	2198682,94	47°14'11.22"	039°38'37.19"
Точки боковых полос, пересекающих внутреннюю горизонтальную поверхность				
23	423792,69	2202464,51	47°14'24.84"	039°41'36.65"
28	424630,98	2202041,64	47°14'51.75"	039°41'15.89"
Точки боковых полос, пересекающих коническую поверхность				
24	423122,46	2201468,95	47°14'02.60"	039°40'49.86"
27	424228,64	2200910,95	47°14'38.11"	039°40'22.45"

ГВПП-24

Нижняя граница

Схема №21



- длина нижней границы 80 метров;
- расстояние от порога 60 метров.

Точки нижней границы.

Таблица №30

№ точек на схеме	МСК-61		ГСК-2011	
	Х	У	с.ш.	в.д.
29	426310,29	2206501,92	47°15'48.46"	039°44'46.68"
30	426381,72	2206465,89	47°15'50.75"	039°44'44.91"

Боковые границы.

Схема №22



- длина нижней границы 80 метров;
- расхождение в каждую сторону 12,5%;
- длина 7000 метров;
- длина верхней границы 1830 метров;
- угол наклона ограничения препятствий 3,33%.

Точки поверхности захода на посадку/поверхности взлета.

Таблица №31

№ точек на схеме	МСК-61		ГСК-2011	
	Х	У	с.ш.	в.д.
29	426310,29	2206501,92	47°15'48.46"	039°44'46.68"
30	426381,72	2206465,89	47°15'50.75"	039°44'44.91"
33	428657,04	2213097,24	47°17'07.70"	039°49'58.69"
34	430291,02	2212273,04	47°18'00.20"	039°49'18.32"
Точки боковых полос, пересекающих внутреннюю горизонтальную поверхность				
31	427462,00	2209738,66	47°16'27.38"	039°47'19.77"
36	428300,27	2209315,82	47°16'54.30"	039°46'59.04"
Точки боковых полос, пересекающих коническую поверхность				
32	427864,31	2210869,32	47°16'40.95"	039°48'13.26"
35	428970,46	2210311,36	47°17'16.49"	039°47'45.92"

Построение переходной поверхности.

Переходная поверхность – наклонная комбинированная поверхность, расположенная вдоль боковой границы поверхности захода на посадку и параллельно осевой линии ВПП и простирающаяся вверх и в стороны до внутренней горизонтальной поверхности.

Переходная поверхность является контрольной поверхностью ограничения естественных и тех искусственных препятствий, функциональное назначение которых не требует их размещение вблизи ВПП (здания и сооружения, воздушные суда на местах стоянки, осветительные мачты и т.п.).

Наклон переходной поверхности измеряется в вертикальной плоскости, перпендикулярной оси ВПП или её продолжению.

Переходная поверхность имеет:

- нижнюю границу, начинающуюся у пересечения боковой границы поверхности захода на посадку с внутренней горизонтальной поверхностью и продолжающуюся вниз вдоль боковой границы поверхности захода на посадку и далее на расстоянии, равном половине длины нижней границы поверхности захода на посадку;
- верхнюю границу, расположенную в плоскости внутренней горизонтальной поверхности.

Высота нижней границы поверхности является в общем случае переменной величиной. Высота точки на этой границе равна:

- вдоль боковой границы поверхности захода на посадку – превышению поверхности захода на посадку в этой точке;
- вдоль ВПП – превышению ближайшей точки осевой линии ВПП или её продолжения.

Часть переходной поверхности, расположенная вдоль ВПП, является криволинейной при криволинейном профиле ВПП или представляет собой плоскость при прямолинейном профиле ВПП. Линия пересечения переходной поверхности с внутренней горизонтальной поверхностью также является криволинейной или прямолинейной в зависимости от профиля ВПП.

Переходные поверхности.

Схема №23



- угол наклона ограничения препятствий 20%.

Точки переходной поверхности.

Таблица №32

№ точек на схеме	МСК-61		ГСК-2011	
	Х	У	с.ш.	в.д.
37	427576,51	2208240,70	47°16'30.33"	039°46'08.43"
38	426987,72	2208405,76	47°16'11.36"	039°46'16.72"
39	424582,78	2203638,14	47°14'51.04"	039°42'31.83"
40	425065,47	2203262,71	47°15'06.47"	039°42'13.60"

Методика расчета максимально допустимой высоты объектов в границах третьей подзоны.

Для определения в границах какой поверхности ограничения высотных препятствий расположен рассматриваемый объект (здание, сооружение) и расчета его максимально допустимой высоты Нпр, необходимо определить положение объекта в границах приаэродромной территории по его координатам Хп, Уп и произвести расчеты в соответствии с требованиями Таблицы 4.1. и 4.2. НГЭА ЭА (Таблица №23 – в Решении) и формулами, приведенными в Схеме №12.

Информация о наземных объектах средств и систем обслуживания воздушного движения, навигации, посадки и связи, предназначенных для организации воздушного движения на аэродроме Ростов-на-Дону «Северный»

На аэродроме Ростов-на-Дону «Северный», для управления воздушным движением, контроля за соблюдением установленного режима полетов размещены следующие средства:

- отдельная приводная радиостанция (ПАР-10);
- радиолокационная система посадки (РСП-10МН1) с автоматическим радиопеленгатором (АРП);
- обзорный радиолокатор (П-19);
- приемо-передающие радиостанции (Баклан-20 СДВ, Фазан Р-2, Фазан Р-5, Р-845, З-863, Прима-ДМВ, Прима-КВ, Р-802).

ПАР-10 – предназначена для обеспечения привода воздушных судов в район объекта, выполнения посадочного маневра и отработки бортового навигационного оборудования. Размещена на бетонной площадке. Радиус СЗЗ от ПАР-10 составляет 7,2 м, и не выходит за границы производственной зоны аэродрома.

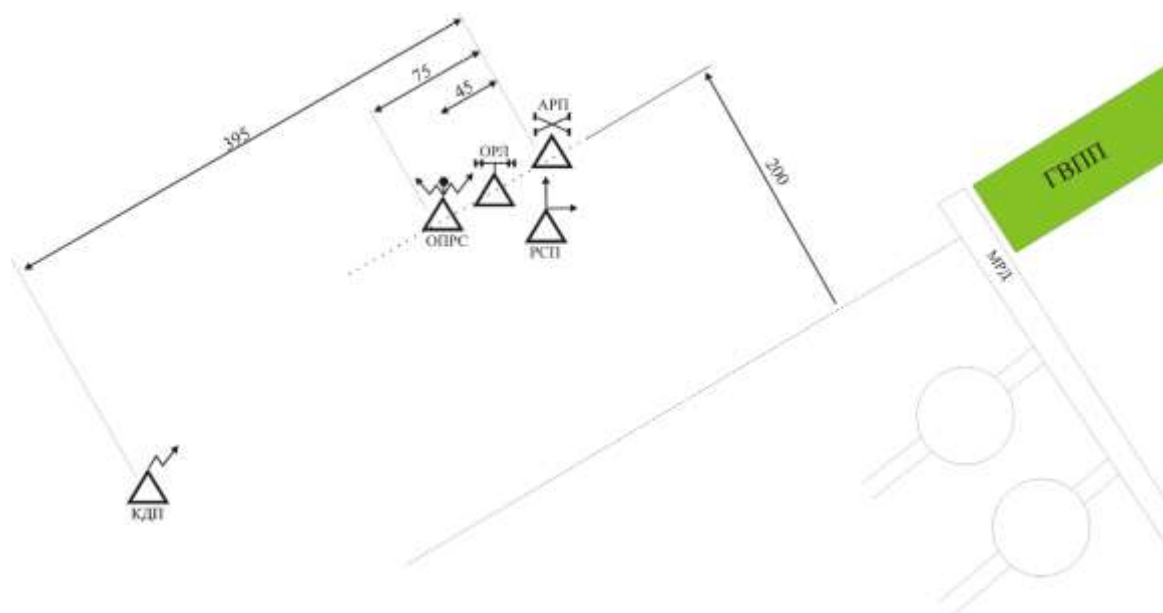
РСП-10МН1 с АРП – предназначена для управления воздушным движением в зоне ожидания, выводом в район аэродрома и управления заходом на посадку путем подачи команд экипажам через средства связи. Размещена на бетонной площадке. Радиус СЗЗ от РСП-10МН1 составляет 30 м и не выходит за границы производственной зоны аэродрома. АРП является приемным устройством.

П-19 – предназначен для обнаружения целей, определения текущих координат по азимуту и дальности опознавания, а также для передачи радиолокационной информации на командные пункты и сопрягаемые системы, представляет собой подвижную двухкоординатную радиолокационную станцию, размещенную на двух автомобилях. Радиус СЗЗ от П-19 составляет 40 м, и не выходит за границы производственной зоны аэродрома.

Приемо-передающие радиостанции – предназначены для обеспечения открытой или закрытой радиотелефонной связи между руководителем полетов и экипажами ВС и высокоскоростного открытого или засекреченного обмена данными с ВС. Антенны радиостанций размещены на 10 м на кровле КДП. Радиус СЗЗ от антенн радиостанций не установлен.

Схема расположения радиотехнического оборудования аэродрома

Схема №24



Информация о санитарно-эпидемиологическом заключении проекта единой расчетной санитарно-защитной зоны ОАО «Роствертол», ОАО ОКБ «Ростов-Миль» и ЗАО «Энергия» от 10.08.2012 №03.02/1538.

Экспертное заключение на проект единой расчетной санитарно-защитной зоны ОАО «Роствертол», ОАО ОКБ «Ростов-Миль» и ЗАО «Энергия» от 10.08.2012 №03.02/1538 проведено ФБУЗ «Центр гигиены и эпидемиологии в Ростовской области» и утверждено главным врачом ФБУЗ «Центр гигиены и эпидемиологии в Ростовской области» Г.Т. Айдиновым 10.08.2012.

Определение границ СЗЗ по совокупности показателей

По результатам расчета загрязнения атмосферы, шума, ЭМП радиочастотного диапазона границы расчетной СЗЗ предлагается установить до ближайшей жилой застройки, а именно:

В западном направлении:

До жилого дома по пр. Нагибина 21/2 расстояние от границы пром.площадки составляет 520 метров.

До жилого дома по пр. Нагибина, 23 расстояние от границы пром.площадки составляет 455 метров.

До жилого дома по пр. Нагибина, 25 расстояние от границы пром.площадки составляет - 415 метров.

До жилого дома по пр. Нагибина, 27 расстояние от границы пром.площадки составляет - 380 метров.

До жилого дома по пр. Нагибина, 29 расстояние от границы пром.площадки составляет - 57 метров.

До жилого дома по пр. Нагибина, 31 расстояние от границы пром.площадки составляет - 56 метров.

До жилого дома по пр. Нагибина, 31/в расстояние от границы пром.площадки составляет - 50 метров.

До жилого дома по пр. Нагибина, 31/а расстояние от границы пром.площадки составляет - 50 метров.

До жилого дома по пр. Нагибина, 31/б расстояние от границы пром.площадки составляет - 70 метров.

До школы по пр. Нагибина, 33/а расстояние от границы пром.площадки – 50 м.

До жилого дома по пр. Нагибина, 35 расстояние от границы пром.площадки – 173 м.

До жилого дома по пр. Нагибина, 37 расстояние от границы пром.площадки – 220 м.

До жилого дома по пр. Нагибина, 41 расстояние от границы пром.площадки – 318 м.

До закрытого аквапарка по пр. Нагибина, 34 расстояние от границы пром.площадки в северо-западном направлении составляет 344 м.

В северном направлении:

До жилого дома по ул. Омская, 1 расстояние от границы пром.площадки составляет 350 метров.

До жилого дома по ул. Омская, 3 расстояние от границы пром.площадки - 350 м.

До жилых домов по ул. Омская, 5,7,9 расстояние от границы пром.площадки – 380 м.

До жилого дома по ул. Омская, 11 расстояние от границы пром.площадки - 317 м.

До жилого дома по ул. Омская, 13 расстояние от границы пром.площадки - 274 м.

До жилого дома по ул. Омская, 15 расстояние от границы пром.площадки - 245 м.

До жилого дома по ул. Омская, 17 расстояние от границы пром.площадки - 232 м.

До жилого дома по ул. Омская, 19 расстояние от границы пром.площадки - 197 м.

До жилого дома по ул. Омская, 21 расстояние от границы пром.площадки - 169 м.

До жилого дома по ул. Омская, 23 расстояние от границы пром.площадки - 152 м.

До жилого дома по ул. Омская, 25 расстояние от границы пром.площадки - 100 м.

До жилого дома по ул. Омская, 27 расстояние от границы пром.площадки - 82 м.

До жилого дома по ул. Омская, 4 расстояние от границы пром.площадки - 0 м (по границе предприятия).

До жилого дома по ул. Омская, 6 расстояние от границы пром.площадки - 0 м (по границе предприятия).

Индивидуальные жилые дома по пер. 1-й Кольский, 2-6 примыкают к границе пром.площадки в северном направлении (по границе предприятия).

Индивидуальные жилые дома по 1-й Краснодонской, 64-58 примыкают к границе пром.площадки в северном направлении (по границе предприятия).

Индивидуальный жилой дом по 1-й Краснодонской, 53 примыкает к границе пром.площадки в северном направлении (по границе предприятия).

Индивидуальный жилой дом по 1-й Краснодонской, 70/1 (угол ул. Печенежской) примыкает к границе пром.площадки в северном направлении (по границе предприятия).

Индивидуальные жилые дома по ул. Печенежской, 3 и до пер. Иноземцева примыкают к границе пром.площадки в северном направлении (по границе предприятия) и отделены от нее проезжей частью улицы шириной 10 м.

Индивидуальные жилые дома по ул. Печенежской, 45 (после пер. Иноземцева) примыкают к границе пром.площадки в северном направлении (по границе предприятия) и отделены от нее проезжей частью улицы шириной 10 м.

Далее пер. Печенежский переходит в улицу Скифскую, 43-55 и примыкает к границе пром.площадки в северном направлении (по границе предприятия).

После дома по ул. Скифской индивидуальная жилая застройка по улице Меотская, 5-19 до пересечения с ул. Ревенко отделена от границы пром.площадки проезжей частью улицы шириной 10 м.

После пересечения с ул. Ревенко начинается ул. Тибетская и до переулка Беспалого индивидуальная жилая застройка примыкает к границе пром.площадки в северном направлении – 0 м (по границе предприятия).

Пер. Шилова, ул. Половецкая с индивидуальной жилой застройкой примыкают к границе пром.площадки в северном направлении – 0 м (по границе предприятия).

В северном направлении индивидуальная жилая застройка ограничена пер. Шунина и также примыкает к границе пром.площадки в северном направлении – 0 м (по границе предприятия).

В северо-восточном направлении жилая застройка находится на расстоянии 500 метров и более.

В восточном направлении:

В восточном направлении между границей предприятия и ОАО Ростсельмаш находится проезжая часть ул. Страны Советов, (48-40), а также складские и промышленные предприятия различного назначения, жилая застройка находится на расстоянии 1000 метров и более, за исключением жилого дома по адресу: ул. Страны Советов, 44, расположенного на расстоянии 93 метров в восточном направлении.

Жилая застройка по ул. Страны Советов, 38-32 примыкает к границе пром.площадки – 0 м (по границе предприятия).

Жилая застройка по ул. Страны Советов, 30-28 находится на расстоянии 30 м от границы пром.площадки.

Жилая застройка по ул. Страны Советов, 26 находится на расстоянии 65 м от границы пром.площадки.

Жилая застройка по ул. Страны Советов, 24 находится на расстоянии 98 м от границы пром.площадки.

Жилая застройка по ул. Страны Советов, 22 находится на расстоянии 107 м от границы пром.площадки.

Жилая застройка по ул. Страны Советов, 20 находится на расстоянии 130 м от границы пром.площадки.

Жилая застройка по ул. Страны Советов, 18 находится на расстоянии 142 м от границы пром.площадки.

Жилая застройка по ул. Страны Советов, 16 находится на расстоянии 200 м от границы пром.площадки в юго-восточном направлении.

В южном направлении:

До дома по ул. Лагерной, 20 (угол ул. Врубовая) расстояние до границы пром.площадки составляет 114 метров.

До дома по ул. Врубовой, 121 расстояние от границы пром.площадки – 113 м.

До дома по ул. Врубовой, 119 (угол пер. Аэрофлотский) расстояние от границы пром.площадки – 40 м.

До дома по ул. Врубовой, 121 (угол пер. Аэрофлотский) расстояние от границы пром.площадки – 40 м.

От пер. Аэрофлотского до пер. Богатырского (по ул. Врубовой, 212 - 105) расстояние от границы пром.площадки до жилой застройки – 10 м (отделена от границы пром.площадки проезжей частью улицы).

От пер. Богатырского до пер. Сельскохозяйственного (по ул. Врубовой, 103-7) расстояние от границы пром.площадки до жилой застройки – 10 м (отделена от границы пром.площадки проезжей частью улицы). Протяженность данной границы составляет 1600 метров.

До дома по ул. Врубовой, 4 расстояние от границы пром.площадки – 0 м (по границе предприятия).

До дома по ул. Новаторов, 32 расстояние от границы пром.площадки – 0 м (по границе предприятия).

До домов по ул. Новаторов, 5, 5а и 7 расстояние от границы пром.площадки – 0 м (по границе предприятия).

До дома по ул. Новаторов, 30/2 расстояние от границы пром.площадки – 31 м.

До дома по ул. Новаторов, 30/1 расстояние от границы пром.площадки – 31 м.

До домов по ул. Новаторов, 24, 22а, 22 и 20 расстояние от границы пром.площадки – 33 м.

До домов по ул. Новаторов, 18, 16, 14, 12в, 12 расстояние от границы пром.площадки – 30 м.

До дома по ул. Новаторов, 10 расстояние от границы пром.площадки – 38 м.

До дома по ул. Новаторов, 8 расстояние от границы пром.площадки – 76 м.

До дома по ул. Новаторов, 6 расстояние от границы пром.площадки – 145 м.

До дома по ул. Новаторов, 4 расстояние от границы пром.площадки – 195 м.

До дома по ул. Новаторов, 2 расстояние от границы пром.площадки – 244 м.

До дома по пр. Ленина, 54 расстояние от границы пром.площадки – 295 м.

Далее в юго-западном направлении находится территория военного училища (до пересечения с пр. Михаила Нагибина).

До дома по пр. Ленина, 105 расстояние до жилой застройки в юго-западном направлении – 380 м.

До дома по пр. Ленина, 103 расстояние до жилой застройки в юго-западном направлении – 420 м.

До дома по пр. Ленина, 101 расстояние до жилой застройки в юго-западном направлении – 480 м.

Заключение: на основании проведенной санитарно-эпидемиологической экспертизы проектной документации, в соответствии со статьей 12 Федерального закона «О санитарно-эпидемиологическом благополучии населения» ФЗ-52 от 30.02.1999, проект единой расчетной санитарно-защитной зоны ОАО «Роствертол», ОАО ОКБ «Ростов-Миль» и ЗАО «Энергия» **соответствует:**

- СанПиН 2.2.1/2.1.1.1200-03 «Санитарно-защитные зоны и санитарная классификация предприятий, сооружений и иных объектов. Новая редакция», СанПиН 2.2.1/2.1.1.2361-08 «Изменение №2 к СанПиН 2.2.1/2.1.1.1200-03. Новая

редакция» и СанПиН 2.2.1/2.1.1.2739-10 «Изменения и дополнения №3 к СанПиН 2.2.1/2.1.1.1200-03. Новая редакция»;

- СанПиН 2.1.6.1032-01 «Гигиенические требования к обеспечению качества атмосферного воздуха населенных мест»;

- ГН 2.1.6.1338-03 «Предельно-допустимые концентрации (ПДК) загрязняющих веществ в атмосферном воздухе населенных мест»;

- ГН 2.1.6.1983-05 «Предельно-допустимые концентрации загрязняющих веществ в атмосферном воздухе населенных мест» (дополнения к изменению 2 к ГН 2.1.6.1338-03 «Предельно-допустимые концентрации (ПДК) загрязняющих веществ в атмосферном воздухе населенных мест»);

- ГН 2.1.6.2309-07 «Ориентировочные безопасные уровни воздействия (ОБУВ) загрязняющих веществ в атмосферном воздухе населенных мест»;

- СН 2.2.4/2.1.8.562-96 «Шум на рабочих местах, в помещениях жилых, общественных зданий и на территории жилой застройки»;

- СанПиН 2.1.8/2.2.4.1383-03 «Гигиенические требования к размещению и эксплуатации передающих радиотехнических объектов».



ФЕДЕРАЛЬНАЯ СЛУЖБА ПО НАДЗОРУ

в сфере защиты прав потребителей и благополучия человека
Управление Федеральной службы по надзору в сфере защиты прав потребителей и благополучия человека по
Ростовской области

САНИТАРНО-ЭПИДЕМИОЛОГИЧЕСКОЕ ЗАКЛЮЧЕНИЕ

№ 61.РЦ.07.000.Т.001867.12.14 от 12.12.2014 г.

Настоящим санитарно-эпидемиологическим заключением удостоверяется, что требования, установленные в проектной документации (перечислить рассмотренные документы, указать наименование и адрес организации-разработчика):

Откорректированный проект обоснования расчетных границ единой санитарно-защитной зоны для ОАО "Роствертол", ОАО ОКБ "Ростов-Миль", ЗАО "Энергия" с учетом проекта "Реконструкция аэродромной базы Ростов-на-Дону "Северный" ОАО "Роствертол" по адресу: Ростовская область, г. Ростов-на-Дону, ул. Новаторов, 5 (границы и размеры санитарно-защитной зоны указаны в приложении на 1-м листе к настоящему заключению, которое является его неотъемлемой частью)

ООО "ОЗОН", г. Ростов-на-Дону, ул. Зоологическая, 79 б (Российская Федерация)

~~СООТВЕТСТВУЮТ (НЕ СООТВЕТСТВУЮТ)~~ государственным санитарно-эпидемиологическим правилам и нормативам (ненужное зачеркнуть, указать полное наименование санитарных правил)

Федеральный закон от 30.03.1999 г. № 52-ФЗ "О санитарно-эпидемиологическом благополучии населения", СанПиН 2.2.1/2.1.1.1200-03 "Санитарно-защитные зоны и санитарная классификация предприятий, сооружений и иных объектов" (в редакции изменений №1, 2, 3), СанПиН 2.1.6.1032-01 "Гигиенические требования к обеспечению качества атмосферного воздуха населенных мест", ГН 2.1.6.1338-03 "Предельно-допустимые концентрации загрязняющих веществ в атмосферном воздухе населенных мест", ГН 2.1.6.1983-05 "Предельно-допустимые концентрации загрязняющих веществ в атмосферном воздухе населенных мест", СН 2.2.4/2.1.8.562-96 "Шум на рабочих местах, в помещениях, общественных зданий на территории жилой застройки", ГОСТ 22283-88 "Шум авиационный. Допустимые уровни шума на территории жилой застройки и методы его измерения"

Основанием для признания представленных документов соответствующими (не соответствующими) государственным санитарно-эпидемиологическим правилам

и нормативам являются (перечислить рассмотренные документы):
Экспертные заключения на проектную документацию № 03. 02/1538 от 10.08.2012 г. и № 04-51/1861 от 02.10.2014 г. ФБУЗ "Центр гигиены и эпидемиологии в Ростовской области". Выдано взамен санитарно-эпидемиологического заключения № 61.РЦ.07.000.Т.000190.03.13 от 01.03.2013 г.



Главный государственный санитарный врач
(заместитель главного государственного санитарного врача)

№1358745





Номер листа: 1

ФЕДЕРАЛЬНАЯ СЛУЖБА ПО НАДЗОРУ
В СФЕРЕ ЗАЩИТЫ ПРАВ ПОТРЕБИТЕЛЕЙ И БЛАГОПОЛУЧИЯ ЧЕЛОВЕКА

Управление Федеральной службы по надзору в сфере защиты прав потребителей и благополучия человека по
Ростовской области

(наименование территориального органа)

ПРИЛОЖЕНИЕ
К САНИТАРНО-ЭПИДЕМИОЛОГИЧЕСКОМУ ЗАКЛЮЧЕНИЮ

№ 61.РЦ.07.000.Т.001867.12.14 ОТ 12.12.2014 г.

Откорректированный проект обоснования расчетных границ единой санитарно-защитной зоны для ОАО "Роствертол", ОАО ОКБ "Ростов-Миль", ЗАО "Энергия" с учетом проекта "Реконструкция аэродромной базы Ростов-на-Дону "Северный" ОАО "Роствертол"

- Основной вид деятельности и мощность предприятия:
Основной вид деятельности ОАО "Роствертол": выпуск техники (в том числе техники двойного назначения). Предприятием выполняются заказы на метизы, грузоперевозки, производятся товары народного потребления. Основной вид деятельности ОАО ОКБ "Ростов-Миль": разработка конструкторской документации, изготовление опытных образцов продукции, выполнение ремонтно-восстановительных работ. Основной вид деятельности ЗАО "Энергия": обеспечение нефтепродуктами ОАО "Роствертол" и других потребителей. Предприятия ОАО ОКБ "Ростов-Миль" и ЗАО "Энергия" расположены в границах общей промышленной площадки ОАО "Роствертол" и имеют общую границу. ОАО ОКБ "Ростов-Миль" полностью находится внутри территории ОАО "Роствертол" и не имеет внешних границ.
 - Установление расчетных границ санитарно-защитной зоны:
Управление Роспотребнадзора по Ростовской области считает возможным установить расчетную (предварительную) единую санитарно-защитную зону для ОАО "Роствертол", ОАО ОКБ "Ростов-Миль", ЗАО "Энергия" в г. Ростов-на-Дону, ул. Новаторов, 5 в следующих границах:
в северном направлении - переменного размера: от границы земельного участка до 380 м;
в восточном направлении - переменного размера: от границы земельного участка до 200 м;
в южном направлении - переменного размера: от границы земельного участка до 480 м;
в западном направлении - переменного размера: от 50 до 520 м.
Детальное описание расстояний от границы земельного участка до границ жилой застройки указано в экспертном заключении № 03.02\1538 от 10.08.2012 г. ФБУЗ "Центр гигиены и эпидемиологии в Ростовской области".
 - Достаточность предлагаемого расчетного размера СЗЗ следует подтвердить натурными исследованиями атмосферного воздуха и измерениями уровней физического воздействия, выполненными в объеме, предусмотренном п. 4.2. СанПиН 2.2.1/2.1.1.1200-03 "Санитарно-защитные зоны и санитарная классификация предприятий, сооружений и иных объектов. Новая редакция".
- Примечание:
- Состав источников негативного воздействия и режим работы промплощадок, для которых к согласованию принят проект обоснования расчетных границ санитарно-защитной зоны, указаны в экспертных заключениях на проектную документацию обоснования расчетных границ санитарно-защитной зоны № 03.02\1538 от 10.08.2012 г. по проекту обоснования расчетных границ санитарно-защитной зоны и № 04-51\1861 от 02.10.2014 г. по проекту расчета зон шумления при выполнении ВПО (при реконструкции аэродромной базы Ростов-на-Дону "Северный" Ростовского вертолетного производственного комплекса ОАО "Роствертол", выполненных ФБУЗ "Центр гигиены и эпидемиологии в Ростовской области", которые является неотъемлемой частью настоящего санитарно-эпидемиологического заключения.
 - Настоящий проект оценен по факторам химического и физического загрязнения атмосферного воздуха (шума) и не согласовывает размер санитарно-защитной зоны по фактору электромагнитного излучения и радиопередающих объектов. Установление размера санитарно-защитных зон в местах размещения передающих радиотехнических объектов проводится в соответствии с действующими санитарными правилами и нормами по электромагнитным излучениям радиочастотного диапазона и методикам расчета интенсивности электромагнитного излучения радиочастот в соответствии с (п. 6.4 СанПиН 2.2.1/2.1.1.1200-03).

Главный государственный санитарный врач
(заместитель главного государственного санитарного врача)

Соловьев М.Ю.
И.О. Подпись, печать



Управляющий директор
ПАО «Роствертол»



Handwritten signature

П.Д. Мотренко

Лист согласования

К «Решению об установлении приаэродромной территории аэродрома
экспериментальной авиации Ростов-на-Дону «Северный».

СОГЛАСОВАНО

Председатель городской Думы – глава
города Ростов-на-Дону



Неярохина З.В.

2018 год

Лист согласования

К «Решению об установлении приаэродромной территории аэродрома
экспериментальной авиации Ростов-на-Дону «Северный».



СОГЛАСОВАНО

Мэр города Батайск

Путилин В.В.

2018 год

Лист согласования

К «Решению об установлении приаэродромной территории аэродрома
экспериментальной авиации Ростов-на-Дону «Северный».

СОГЛАСОВАНО

Глава Администрации
Аксайского района
Ростовской области

 Борзенко В.И.

« 27 » июня 2018 год



Лист согласования

К «Решению об установлении приаэродромной территории аэродрома
экспериментальной авиации Ростов-на-Дону «Северный».

СОГЛАСОВАНО

Глава Администрации
Мясниковского района
Ростовской области



В. Килафян

Килафян В.С.

» _____ 2018 год

В. Килафян