



**ДОКУМЕНТАЦИЯ ПО ПЛАНИРОВКЕ ТЕРРИТОРИИ.  
ПРОЕКТ ПЛАНИРОВКИ И ПРОЕКТ МЕЖЕВАНИЯ  
ТЕРРИТОРИИ ЗЕМЕЛЬНОГО УЧАСТКА С КАДАСТРОВЫМ  
НОМЕРОМ 61:46:0012501:283 ПЛОЩАДЬЮ 237065 КВ.М,  
РАСПОЛОЖЕННОГО ПО АДРЕСУ: РОСТОВСКАЯ ОБЛАСТЬ,  
Г. БАТАЙСК, УЛ. РОДНИКОВАЯ, 5-Б И ЗЕМЕЛЬНОГО  
УЧАСТКА С КАДАСТРОВЫМ НОМЕРОМ 61:46:0012501:280  
ПЛОЩАДЬЮ 10000 КВ.М, РАСПОЛОЖЕННОГО ПО АДРЕСУ:  
РОСТОВСКАЯ ОБЛАСТЬ, Г. БАТАЙСК, УЛ. РОДНИКОВАЯ, 5-В**

**Проект планировки и проект межевания территории**

**Проект межевания территории.  
Основная часть проекта межевания территории.**

**П-05/20-ПМ**

**Том 2**

**2022 год**



**ОЛИВА**

АРХИТЕКТУРНАЯ  
МАСТЕРСКАЯ

РО АСС «Проектировщики Ростовской области»  
Общество с ограниченной ответственностью  
«Персональная архитектурная мастерская «Олива»

346892, Ростовская обл, г.Батайск,

ул.Луначарского,166А,оф.1

тел. 8(86354) 5-05-37,

тел. 8(928) 227-05-37

e-mail info@proekt-oliva.ru

www.proekt-oliva.ru

проект-юга.рф

**ДОКУМЕНТАЦИЯ ПО ПЛАНИРОВКЕ ТЕРРИТОРИИ.  
ПРОЕКТ ПЛАНИРОВКИ И ПРОЕКТ МЕЖЕВАНИЯ  
ТЕРРИТОРИИ ЗЕМЕЛЬНОГО УЧАСТКА С КАДАСТРОВЫМ  
НОМЕРОМ 61:46:0012501:283 ПЛОЩАДЬЮ 237065 КВ.М,  
РАСПОЛОЖЕННОГО ПО АДРЕСУ: РОСТОВСКАЯ ОБЛАСТЬ,  
Г. БАТАЙСК, УЛ. РОДНИКОВАЯ, 5-Б И ЗЕМЕЛЬНОГО  
УЧАСТКА С КАДАСТРОВЫМ НОМЕРОМ 61:46:0012501:280  
ПЛОЩАДЬЮ 10000 КВ.М, РАСПОЛОЖЕННОГО ПО АДРЕСУ:  
РОСТОВСКАЯ ОБЛАСТЬ, Г. БАТАЙСК, УЛ. РОДНИКОВАЯ, 5-В**

**Проект планировки и проект межевания территории**

**Проект межевания территории.  
Основная часть проекта межевания территории.**

**П-05/20-ПМ**

**Том 2**

**Заказчик**

**Новиков Н. И.**

**Генеральный директор  
ООО ПАМ "Олива"**

**А.А. Чамуха**


**Главный архитектор проекта**

**И.Ю. Линник**

**2022 год**


## 1. СОДЕРЖАНИЕ ТОМА

Обозначение	Наименование	Прим.
П-05/20-ПМ.С	1.Содержание тома	1
П-05/20-ПМ.С	1.1.Состав проектной документации	2
П-05/20-ПМ.С	1.2.Справка главного архитектора проекта	3
П-05/20-ПМ	2.Раздел. Положения о межевании территории (часть 1)	4
П-05/20-ПМ	2.1. Перечень и сведения о площади образуемых и изменяемых земельных участков, в том числе возможные способы их образования, перечень и сведения о площади образуемых земельных участков, которые будут отнесены к территориям общего пользования или имуществу общего пользования, в том числе в отношении которых предполагаются резервирование и (или) изъятие для государственных или муниципальных нужд, вид разрешенного использования образуемых земельных участков в соответствии с проектом планировки территории	5
П-05/20-ПМ	2.2. Сведения о границах территории, в отношении которой утвержден проект межевания, содержащие перечень координат характерных точек этих границ в системе координат, используемой для ведения Единого государственного реестра недвижимости	46
П-05/20-ПМ.ГР	3.Раздел. Положения о межевании территории (часть 2)	48
П-05/20-ПМ (лист 1)	Чертеж межевания территории: Границы планируемых элементов планировочной структуры, красные линии, границы образуемых земельных участков, условные номера образуемых земельных участков, в том числе в отношении которых предполагаются их резервирование и (или) изъятие для государственных или муниципальных нужд, линии отступа от красных линии в целях определения мест допустимого размещения зданий, строений, сооружений М 1:1000	49

					<b>П-05/20-ПМ.С</b>			
Изм.	Лист	№ докум.	Подпись	Дата				
ГАП	Линник			04.22	Основная часть проекта межевания территории		Стадия	Лист
Разработ.	Жабина						ПМ	1
Проверил	Линник						 <b>ОЛИВА</b> АРХИТЕКТУРНАЯ МАСТЕРСКАЯ	

## 1.1. СОСТАВ ПРОДОКУМЕНТАЦИИ ПО ПЛАНИРОВКЕ ТЕРРИТОРИИ

Обозначение документа	Наименование документа	Вид выдачи
<b>Основная (утверждаемая) часть</b>		
П-05/20-ПП	Том 1. Проект планировки территории. Основная часть проекта планировки территории	сшив
П-05/20-ПМ	Том 2. Проект межевания территории. Основная часть проекта межевания территории	сшив
<b>Материалы по обоснованию</b>		
П-05/20-ПП	Том 3. Проект планировки территории. Материалы по обоснованию проекта планировки территории	сшив
П-05/20-ПМ	Том 4. Проект межевания территории. Материалы по обоснованию проекта межевания территории	сшив
П-05/20-ПП/ПМ. ИД	Том 5. Проект планировки территории и проект межевания территории. Исходные данные	сшив


					П-05/20-ПМ.С			
Изм.	Лист	№ докум.	Подпись	Дата	Основная часть проекта межевания территории	Стадия	Лист	Листов
						ПМ	2	
ГАП	Линник			04.22		 <b>ОЛИВА</b> АРХИТЕКТУРНАЯ МАСТЕРСКАЯ		
Разработ.	Жабина			04.22				
Проверил	Линник			04.22				

## 1.2. СПРАВКА ГЛАВНОГО АРХИТЕКТОРА ПРОЕКТА

Технические решения, принятые при разработке документации по планировке территории: проекта планировки и проекта межевания территории земельного участка с кадастровым номером 61:46:0012501:283 площадью 237065 кв.м, расположенного по адресу: Ростовская область, г. Батайск, ул. Родниковая, 5-б и земельного участка с кадастровым номером 61:46:0012501:280 площадью 10000 кв.м, расположенного по адресу: Ростовская область, г. Батайск, ул. Родниковая, 5-в, соответствуют нормативным требованиям, положениям утвержденной документации территориального планирования, градостроительного зонирования, требованиям нормативов градостроительного проектирования, технических регламентов и санитарно-гигиенических нормативов.

Главный архитектор проекта

И. Ю. Линник

					П-05/20-ПМ.С			
Изм.	Лист	№ докум.	Подпись	Дата	Основная часть проекта межевания территории	Стадия	Лист	Листов
ГАП		Линник		04.22		ПМ	3	
Разработ.		Жабина				 <b>ОЛИВА</b> АРХИТЕКТУРНАЯ МАСТЕРСКАЯ		
Проверил		Линник						

**2. РАЗДЕЛ. ПОЛОЖЕНИЯ О МЕЖЕВАНИИ ТЕРРИТОРИИ (ЧАСТЬ 1)**

					<b>П-05/20-ПМ</b>	Лист
						4
Изм.	Лист	№ докум.	Подпись	Дата		

**2.1. Перечень и сведения о площади образуемых и изменяемых земельных участков, в том числе возможные способы их образования, перечень и сведения о площади образуемых земельных участков, которые будут отнесены к территориям общего пользования или имуществу общего пользования, в том числе в отношении которых предполагаются резервирование и (или) изъятие для государственных или муниципальных нужд, вид разрешенного использования образуемых земельных участков в соответствии с проектом планировки территории**

Технико-экономические показатели по проекту межевания территории				
№ п/п	Наименование показателей	Единица измерения	Количество	Примечание
1	2	3	4	5
1.	Площадь территории в границах проекта межевания территории (по постановлению Администрации города Батайск).	га	24.7065	
	Площадь территории в границах элементов планировочной структуры всего, в том числе:	га	19.6079	
	Квартал №1	га	4.7002	
	Квартал №2	га	14.0314	
	Квартал №3	га	0.3554	
	Квартал №4	га	0.5209	
2.	Территории, подлежащие межеванию всего, в том числе:	га	24.7065	
	образуемые земельные участки:	га	24.7065	
	зоны жилого назначения;	га	12.4626	
	зоны коммунальной инфраструктуры;	га	0.3554	
	зоны социальной инфраструктуры;	га	1.3191	
	образуемые земельные участки, которые будут отнесены к территориям общего пользования или имуществу общего пользования (в границах элементов планировочной структуры):	га	5.4708	
	в том числе предполагаемые к резервированию и (или) изъятию для государственных или муниципальных нужд (в границах элементов планировочной структуры)	га	5.4708	
	образуемые земельные участки, которые будут отнесены к территориям общего пользования или имуществу общего пользования (за границами элементов планировочной структуры):		5.0986	
	в том числе предполагаемые к резервированию и (или) изъятию для государственных или муниципальных нужд (за границами элементов планировочной структуры)		5.0986	
	Квартал №1	га	4.7002	
	образуемые земельные участки:	га	4.7002	
	зоны жилого назначения;	га	4.1067	
	образуемые земельные участки, которые будут отнесены к территориям общего пользования или имуществу общего	га	0.5935	

пользования: в том числе предполагаемые к резервированию и (или) изъятию для государственных или муниципальных нужд. Квартал №2 образуемые земельные участки: зоны жилого назначения; зоны социальной инфраструктуры; образуемые земельные участки, которые будут отнесены к территориям общего пользования или имуществу общего пользования: в том числе предполагаемые к резервированию и (или) изъятию для государственных или муниципальных нужд. Квартал №3 образуемые земельные участки: зоны коммунальной инфраструктуры. Квартал №4 образуемые земельные участки: зоны жилого назначения.	га	0.5935	
	га	14.0314	
	га	14.0314	
	га	7.8350	
	га	1.3191	
	га	4.8773	
	га	4.8773	
	га	0.3554	
	га	0.3554	
	га	0.3554	
	га	0.5209	
	га	0.5209	
	га	0.5209	

3.	Территории не подлежащие межеванию	га	-	
----	------------------------------------	----	---	--

Технико-экономические показатели по образуемым земельным участкам

№ п/п	№ земельного участка/кадастров ый номер	№ объекта по проекту планировки территории	Вид разрешенного использования земельного участка	Площадь земельного участка <u>нормативная</u> , Фактическая, га	Возможный способ образования земельного участка (уточняется при подготовке межевого плана)
1	2	3	4	5	6

Зоны жилого назначения

4.	ЗУ1	1-1 1-2	2.5 среднеэтажная жилая застройка 3.1.1 предоставление коммунальных услуг	0.3151 <hr/> 0.7861	Образован в соответствии со статьей 11.4 Земельного кодекса Российской Федерации Состоит из Состава земельного участка с кадастровым номером 61:46:0012501:283 площадью 0.7861 га. категории земель: земли населенных пунктов
----	-----	------------	--	------------------------	--



5.	ЗУ2	1-3 1-4	2.5 среднеэтажная      жилая застройка 3.1.1 предоставление коммунальных услуг	0.3151 <hr/> 0.9020	Образован в соответствии со статьей 11.4 Земельного кодекса Российской Федерации Состоит из Состав земельного участка с кадастровым номером 61:46:0012501:283 площадью 0.9020 га.
					категории земель: земли населенных пунктов
6.	ЗУ3	1-6 1-5	2.5 среднеэтажная      жилая застройка 3.1.1 предоставление коммунальных услуг	0.3151 <hr/> 0.8268	Образован в соответствии со статьей 11.4 Земельного кодекса Российской Федерации Состоит из Состав земельного участка с кадастровым номером 61:46:0012501:283 площадью 0.8268 га.
					категории земель: земли населенных пунктов
7.	ЗУ4	1-7 1-8 1-9	2.5 среднеэтажная      жилая застройка 3.1.1 предоставление коммунальных услуг	0.2624 <hr/> 0.5511	Образован в соответствии со статьей 11.4 Земельного кодекса Российской Федерации Состоит из Состав земельного участка с кадастровым номером 61:46:0012501:283 площадью 0.5511 га.

					категории земель: земли населенных пунктов
8.	ЗУ5	1-10 1-11	2.5 среднеэтажная      жилая застройка 3.1.1 предоставление коммунальных услуг	0.1749 <hr/> 0.3365	Образован      в соответствии      со статьей      11.4 Земельного кодекса Российской Федерации Состоит из Состава земельного участка      с кадастровым номером 61:46:0012501:283 площадью 0.3365 га.
					категории земель: земли населенных пунктов
9.	ЗУ6	1-12	2.3 блокированная      жилая застройка 3.1.1 предоставление коммунальных услуг	0.0554 <hr/> 0.0683	Образован      в соответствии      со статьей      11.4 Земельного кодекса Российской Федерации Состоит из Состава земельного участка      с кадастровым номером 61:46:0012501:283 площадью 0.0683 га.
					категории земель: земли населенных пунктов
10.	ЗУ6.1	1-13	2.3 блокированная      жилая застройка 3.1.1 предоставление коммунальных услуг	0.0866 <hr/> 0.1000	Образован      в соответствии      со статьей      11.4 Земельного кодекса Российской Федерации Состоит из Состава земельного участка      с кадастровым номером 61:46:0012501:283

					площадью 0.1000 га.
					категории земель: земли населенных пунктов
11.	ЗУ6.2	1-14	2.3 блокированная жилая застройка	0.0788 <hr/> 0.0925	Образован в соответствии со статьей 11.4 Земельного кодекса Российской Федерации Состоит из Состав земельного участка с кадастровым номером 61:46:0012501:283 площадью 0.0925 га.
					категории земель: земли населенных пунктов
12.	ЗУ7.1	1-15	2.1 для индивидуального жилищного строительства	0.0400 <hr/> 0.0402	Образован в соответствии со статьей 11.4 Земельного кодекса Российской Федерации Состоит из Состав земельного участка с кадастровым номером 61:46:0012501:283 площадью 0.0402 га.
					категории земель: земли населенных пунктов
13.	ЗУ7	1-16	2.1 для индивидуального жилищного строительства	0.0400 <hr/> 0.0407	Образован в соответствии со статьей 11.4 Земельного кодекса Российской Федерации Состоит из Состав земельного участка с кадастровым

					<p>номером 61:46:0012501:283 площадью 0.0407 га.</p> <p>категории земель: земли населенных пунктов</p>
14.	ЗУ8	1-17	2.1 для индивидуального жилищного строительства	<p>0.0400</p> <hr/> <p>0.0419</p>	<p>Образован в соответствии со статьей 11.4 Земельного кодекса Российской Федерации Состоит из Состава земельного участка с кадастровым номером 61:46:0012501:283 площадью 0.0419 га.</p> <p>категории земель: земли населенных пунктов</p>
15.	ЗУ9	1-18	2.1 для индивидуального жилищного строительства	<p>0.0400</p> <hr/> <p>0.0401</p>	<p>Образован в соответствии со статьей 11.4 Земельного кодекса Российской Федерации Состоит из Состава земельного участка с кадастровым номером 61:46:0012501:283 площадью 0.0401 га.</p> <p>категории земель: земли населенных пунктов</p>
16.	ЗУ10	1-19	2.1 для индивидуального жилищного строительства	<p>0.0400</p> <hr/> <p>0.0401</p>	<p>Образован в соответствии со статьей 11.4 Земельного кодекса Российской Федерации Состоит из Состава земельного</p>

					участка с кадастровым номером 61:46:0012501:283 площадью 0.0401 га.
					категории земель: земли населенных пунктов
17.	ЗУ11	1-20	2.1 для индивидуального жилищного строительства	0.0400 0.0401	Образован в соответствии со статьей 11.4 Земельного кодекса Российской Федерации Состоит из Состав земельного участка с кадастровым номером 61:46:0012501:283 площадью 0.0401 га.
					категории земель: земли населенных пунктов
18.	ЗУ12	1-21	2.1 для индивидуального жилищного строительства	0.0400 0.0401	Образован в соответствии со статьей 11.4 Земельного кодекса Российской Федерации Состоит из Состав земельного участка с кадастровым номером 61:46:0012501:283 площадью 0.0401 га.
					категории земель: земли населенных пунктов
19.	ЗУ13	1-22	2.1 для индивидуального жилищного строительства	0.0400 0.0400	Образован в соответствии со статьей 11.4 Земельного кодекса Российской Федерации Состоит из

					Состава земельного участка с кадастровым номером 61:46:0012501:283 площадью 0.0400 га.
					категории земель: земли населенных пунктов
20.	ЗУ14	1-23	2.1 для индивидуального жилищного строительства	0.0400 0.0400	Образован в соответствии со статьей 11.4 Земельного кодекса Российской Федерации Состоит из Состава земельного участка с кадастровым номером 61:46:0012501:283 площадью 0.0400 га.
					категории земель: земли населенных пунктов
21.	ЗУ15	1-24	2.1 для индивидуального жилищного строительства	0.0400 0.0400	Образован в соответствии со статьей 11.4 Земельного кодекса Российской Федерации Состоит из Состава земельного участка с кадастровым номером 61:46:0012501:283 площадью 0.0400 га.
					категории земель: земли населенных пунктов
22.	ЗУ16	1-25	2.1 для индивидуального жилищного строительства	0.0400 0.0401	Образован в соответствии со статьей 11.4 Земельного кодекса Российской Федерации

					Федерации Состоит из Состава земельного участка с кадастровым номером 61:46:0012501:283 площадью 0.0401 га.
					категории земель: земли населенных пунктов
23.	ЗУ17	4-1	2.1 для индивидуального жилищного строительства	0.0400 <hr/> 0.0488	Образован в соответствии со статьей 11.4 Земельного кодекса Российской Федерации Состоит из Состава земельного участка с кадастровым номером 61:46:0012501:283 площадью 0.0488 га.
					категории земель: земли населенных пунктов
24.	ЗУ18	4-2	2.1 для индивидуального жилищного строительства	0.0400 <hr/> 0.0601	Образован в соответствии со статьей 11.4 Земельного кодекса Российской Федерации Состоит из Состава земельного участка с кадастровым номером 61:46:0012501:283 площадью 0.0601 га.
					категории земель: земли населенных пунктов
25.	ЗУ19	4-3	2.1 для индивидуального жилищного строительства	0.0400 <hr/> 0.0602 (0.0119)	Образован в соответствии со статьей 11.4 Земельного

					кодекса Российской Федерации Состоит из Состав земельного участка с кадастровым номером 61:46:0012501:283 площадью 0.0602 га. категории земель: земли населенных пунктов
26.	ЗУ20	4-4	2.1 для индивидуального жилищного строительства	0.0400 <hr/> 0.0603 (0.0119)	Образован в соответствии со статьей 11.4 Земельного кодекса Российской Федерации Состоит из Состав земельного участка с кадастровым номером 61:46:0012501:283 площадью 0.0603 га. категории земель: земли населенных пунктов
27.	ЗУ21	4-5	2.1 для индивидуального жилищного строительства	0.0400 <hr/> 0.0604 (0.0113)	Образован в соответствии со статьей 11.4 Земельного кодекса Российской Федерации Состоит из Состав земельного участка с кадастровым номером 61:46:0012501:283 площадью 0.0604 га. категории земель: земли населенных пунктов
28.	ЗУ22	4-6	2.1 для индивидуального	0.0400 <hr/>	Образован в соответствии со



			жилищного строительства	0.0605 (0.0105)	статьей 11.4 Земельного кодекса Российской Федерации Состоит из Состава земельного участка с кадастровым номером 61:46:0012501:283 площадью 0.0605 га. категории земель: земли населенных пунктов
29.	ЗУ23	4-7	2.1 для индивидуального жилищного строительства	0.0400 <hr/> 0.0606 (0.0097)	Образован в соответствии со статьей 11.4 Земельного кодекса Российской Федерации Состоит из Состава земельного участка с кадастровым номером 61:46:0012501:283 площадью 0.0606 га. категории земель: земли населенных пунктов
30.	ЗУ24	4-8	2.1 для индивидуального жилищного строительства	0.0400 <hr/> 0.0607 (0.0090)	Образован в соответствии со статьей 11.4 Земельного кодекса Российской Федерации Состоит из Состава земельного участка с кадастровым номером 61:46:0012501:283 площадью 0.0607 га. категории земель: земли населенных пунктов

31.	ЗУ25	4-9	2.1 для индивидуального жилищного строительства	0.0400 <hr/> 0.0494 (0.0050)	Образован в соответствии со статьей 11.4 Земельного кодекса Российской Федерации Состоит из Состава земельного участка с кадастровым номером 61:46:0012501:283 площадью 0.0494 га.
					категории земель: земли населенных пунктов
32.	ЗУ26	2-1	2.5 среднеэтажная жилая застройка 3.1.1 предоставление коммунальных услуг	0.1575 <hr/> 0.4337 (0.0202)	Образован в соответствии со статьями 11.4, 11.6 Земельного кодекса Российской Федерации Состоит из Состава земельного участка с кадастровым номером 61:46:0012501:283 площадью 0.3466 га; Состава земельного участка с кадастровым номером 61:46:0012501:280 площадью 0.0871 га.
					категории земель: земли населенных пунктов
33.	ЗУ27	2-2 2-3 2-4	2.5 среднеэтажная жилая застройка 3.1.1 предоставление коммунальных услуг	0.2803 <hr/> 0.7123	Образован в соответствии со статьями 11.4, 11.6 Земельного кодекса Российской Федерации Состоит из Состава

					<p>земельного участка с кадастровым номером 61:46:0012501:283 площадью 0.4140 га;</p> <p>Состава земельного участка с кадастровым номером 61:46:0012501:280 площадью 0.2983 га.</p> <p>категории земель: земли населенных пунктов</p>
34.	ЗУ28	2-5 2-6	2.5 среднеэтажная жилая застройка 3.1.1 предоставление коммунальных услуг	<p>0.1225</p> <hr/> <p>0.4106</p>	<p>Образован в соответствии со статьями 11.4, 11.6 Земельного кодекса Российской Федерации</p> <p>Состоит из</p> <p>Состава земельного участка с кадастровым номером 61:46:0012501:283 площадью 0.0436 га;</p> <p>Состава земельного участка с кадастровым номером 61:46:0012501:280 площадью 0.3670 га.</p> <p>категории земель: земли населенных пунктов</p>
35.	ЗУ29	2-17	2.5 среднеэтажная жилая застройка 3.1.1 предоставление коммунальных услуг	<p>0.1575</p> <hr/> <p>0.2923</p>	<p>Образован в соответствии со статьей 11.4 Земельного кодекса Российской Федерации</p> <p>Состоит из</p> <p>Состава земельного участка с кадастровым номером 61:46:0012501:283 площадью 0.0436 га;</p> <p>Состава земельного участка с кадастровым номером 61:46:0012501:280 площадью 0.3670 га.</p> <p>категории земель: земли населенных пунктов</p>

					участка с кадастровым номером 61:46:0012501:283 площадью 0.2923 га.
					категории земель: земли населенных пунктов
36.	ЗУ30	2-7 2-8 2-9 2-10	2.5 среднеэтажная жилая застройка 3.1.1 предоставление коммунальных услуг	0.2836 <hr/> 0.6304	Образован в соответствии со статьей 11.4 Земельного кодекса Российской Федерации Состоит из Состав земельного участка с кадастровым номером 61:46:0012501:283 площадью 0.6304 га.
					категории земель: земли населенных пунктов
37.	ЗУ31	2-11 2-12 2-13 2-14	2.5 среднеэтажная жилая застройка 3.1.1 предоставление коммунальных услуг	0.3083 <hr/> 0.6761	Образован в соответствии со статьей 11.4 Земельного кодекса Российской Федерации Состоит из Состав земельного участка с кадастровым номером 61:46:0012501:283 площадью 0.6761 га.
					категории земель: земли населенных пунктов
38.	ЗУ32	2-15 2-16	2.5 среднеэтажная жилая застройка 3.1.1 предоставление коммунальных услуг	0.1541 <hr/> 0.2984	Образован в соответствии со статьей 11.4 Земельного кодекса Российской Федерации Состоит из

					Состава земельного участка с кадастровым номером 61:46:0012501:283 площадью 0.2984 га.
					категории земель: земли населенных пунктов
39.	ЗУ33	2-18 2-19	2.1.1 малоэтажная многоквартирная застройка жилая 2.5 среднеэтажная застройка жилая 3.1.1 предоставление коммунальных услуг	0.2950 <hr/> 0.6004	Образован в соответствии со статьей 11.4 Земельного кодекса Российской Федерации Состоит из Состава земельного участка с кадастровым номером 61:46:0012501:283 площадью 0.6004 га.
					категории земель: земли населенных пунктов
40.	ЗУ34	2-20 2-21	2.1.1 малоэтажная многоквартирная застройка жилая 2.5 среднеэтажная застройка жилая 3.1.1 предоставление коммунальных услуг	0.2950 <hr/> 0.6656	Образован в соответствии со статьей 11.4 Земельного кодекса Российской Федерации Состоит из Состава земельного участка с кадастровым номером 61:46:0012501:283 площадью 0.6656 га.
					категории земель: земли населенных пунктов
41.	ЗУ35	2-22 2-23	2.1.1 малоэтажная многоквартирная застройка жилая 2.5 среднеэтажная жилая	0.2950 <hr/> 0.5624	Образован в соответствии со статьей 11.4 Земельного кодекса Российской Федерации

			застройка 3.1.1 предоставление коммунальных услуг		Федерации Состоит из Состава земельного участка с кадастровым номером 61:46:0012501:283 площадью 0.5624 га. категории земель: земли населенных пунктов
42.	ЗУ36	2-24	2.1 для индивидуального жилищного строительства	0.0400 <hr/> 0.0405	Образован в соответствии со статьей 11.4 Земельного кодекса Российской Федерации Состоит из Состава земельного участка с кадастровым номером 61:46:0012501:283 площадью 0.0405 га. категории земель: земли населенных пунктов
43.	ЗУ37	2-25	2.1 для индивидуального жилищного строительства	0.0400 <hr/> 0.0408	Образован в соответствии со статьей 11.4 Земельного кодекса Российской Федерации Состоит из Состава земельного участка с кадастровым номером 61:46:0012501:283 площадью 0.0408 га. категории земель: земли населенных пунктов
44.	ЗУ38	2-27	2.1 для индивидуального жилищного строительства	0.0400 <hr/> 0.0402	Образован в соответствии со статьей 11.4 Земельного

					кодекса Российской Федерации Состоит из Состав земельного участка с кадастровым номером 61:46:0012501:283 площадью 0.0402 га. категории земель: земли населенных пунктов
45.	ЗУ39	2-26	2.1 для индивидуального жилищного строительства	0.0400 <hr/> 0.0400	Образован в соответствии со статьей 11.4 Земельного кодекса Российской Федерации Состоит из Состав земельного участка с кадастровым номером 61:46:0012501:283 площадью 0.0400 га. категории земель: земли населенных пунктов
46.	ЗУ40	2-29	2.1 для индивидуального жилищного строительства	0.0400 <hr/> 0.0403	Образован в соответствии со статьей 11.4 Земельного кодекса Российской Федерации Состоит из Состав земельного участка с кадастровым номером 61:46:0012501:283 площадью 0.0403 га. категории земель: земли населенных пунктов
47.	ЗУ41	2-28	2.1 для индивидуального	0.0400 <hr/>	Образован в соответствии со

			жилищного строительства	0.0405	статьей 11.4 Земельного кодекса Российской Федерации Состоит из Состава земельного участка с кадастровым номером 61:46:0012501:283 площадью 0.0405 га.
					категории земель: земли населенных пунктов
48.	ЗУ42	2-31	2.1 для индивидуального жилищного строительства	0.0400 <hr/> 0.0402	Образован в соответствии со статьей 11.4 Земельного кодекса Российской Федерации Состоит из Состава земельного участка с кадастровым номером 61:46:0012501:283 площадью 0.0402 га.
					категории земель: земли населенных пунктов
49.	ЗУ43	2-30	2.1 для индивидуального жилищного строительства	0.0400 <hr/> 0.0403	Образован в соответствии со статьей 11.4 Земельного кодекса Российской Федерации Состоит из Состава земельного участка с кадастровым номером 61:46:0012501:283 площадью 0.0403 га.
					категории земель: земли населенных пунктов



50.	ЗУ44	2-32	2.1 для индивидуального жилищного строительства	0.0400 <hr/> 0.0404	Образован в соответствии со статьей 11.4 Земельного кодекса Российской Федерации Состоит из Состава земельного участка с кадастровым номером 61:46:0012501:283 площадью 0.0404 га.  категории земель: земли населенных пунктов
51.	ЗУ45	2-33	2.1 для индивидуального жилищного строительства	0.0400 <hr/> 0.0402	Образован в соответствии со статьей 11.4 Земельного кодекса Российской Федерации Состоит из Состава земельного участка с кадастровым номером 61:46:0012501:283 площадью 0.0402 га.  категории земель: земли населенных пунктов
52.	ЗУ46	2-34	2.1 для индивидуального жилищного строительства	0.0400 <hr/> 0.0405	Образован в соответствии со статьей 11.4 Земельного кодекса Российской Федерации Состоит из Состава земельного участка с кадастровым номером 61:46:0012501:283 площадью 0.0405 га.

					категории земель: земли населенных пунктов
53.	ЗУ47	2-35	2.1 для индивидуального жилищного строительства	0.0400 <hr/> 0.0406	Образован в соответствии со статьей 11.4 Земельного кодекса Российской Федерации Состоит из Состава земельного участка с кадастровым номером 61:46:0012501:283 площадью 0.0406 га.
					категории земель: земли населенных пунктов
54.	ЗУ48	2-36	2.1 для индивидуального жилищного строительства	0.0400 <hr/> 0.0403	Образован в соответствии со статьей 11.4 Земельного кодекса Российской Федерации Состоит из Состава земельного участка с кадастровым номером 61:46:0012501:283 площадью 0.0403 га.
					категории земель: земли населенных пунктов
55.	ЗУ49	2-37	2.1 для индивидуального жилищного строительства	0.0400 <hr/> 0.0402	Образован в соответствии со статьей 11.4 Земельного кодекса Российской Федерации Состоит из Состава земельного участка с кадастровым номером 61:46:0012501:283

					площадью 0.0402 га.
					категории земель: земли населенных пунктов
56.	ЗУ50	2-38	2.1 для индивидуального жилищного строительства	0.0400 0.0403	Образован в соответствии со статьей 11.4 Земельного кодекса Российской Федерации Состоит из Состав земельного участка с кадастровым номером 61:46:0012501:283 площадью 0.0403 га.
					категории земель: земли населенных пунктов
57.	ЗУ51	2-39	2.1 для индивидуального жилищного строительства	0.0400 0.0402	Образован в соответствии со статьей 11.4 Земельного кодекса Российской Федерации Состоит из Состав земельного участка с кадастровым номером 61:46:0012501:283 площадью 0.0402 га.
					категории земель: земли населенных пунктов
58.	ЗУ52	2-40	2.1 для индивидуального жилищного строительства	0.0400 0.0403	Образован в соответствии со статьей 11.4 Земельного кодекса Российской Федерации Состоит из Состав земельного участка с кадастровым

					номером 61:46:0012501:283 площадью 0.0403 га.
					категории земель: земли населенных пунктов
59.	ЗУ53	2-41	2.1 для индивидуального жилищного строительства	0.0400 <hr/> 0.0400	Образован в соответствии со статьей 11.4 Земельного кодекса Российской Федерации Состоит из Состава земельного участка с кадастровым номером 61:46:0012501:283 площадью 0.0400 га.
					категории земель: земли населенных пунктов
60.	ЗУ54	2-42	2.1 для индивидуального жилищного строительства	0.0400 <hr/> 0.0402	Образован в соответствии со статьей 11.4 Земельного кодекса Российской Федерации Состоит из Состава земельного участка с кадастровым номером 61:46:0012501:283 площадью 0.0402 га.
					категории земель: земли населенных пунктов
61.	ЗУ55	2-43	2.1 для индивидуального жилищного строительства	0.0400 <hr/> 0.0400	Образован в соответствии со статьей 11.4 Земельного кодекса Российской Федерации Состоит из Состава земельного

					участка с кадастровым номером 61:46:0012501:283 площадью 0.0400 га.
					категории земель: земли населенных пунктов
62.	ЗУ56	2-44	2.1 для индивидуального жилищного строительства	0.0400 0.0405	Образован в соответствии со статьей 11.4 Земельного кодекса Российской Федерации Состоит из Состав земельного участка с кадастровым номером 61:46:0012501:283 площадью 0.0405 га.
					категории земель: земли населенных пунктов
63.	ЗУ57	2-45	2.1 для индивидуального жилищного строительства	0.0400 0.0400	Образован в соответствии со статьей 11.4 Земельного кодекса Российской Федерации Состоит из Состав земельного участка с кадастровым номером 61:46:0012501:283 площадью 0.0400 га.
					категории земель: земли населенных пунктов
64.	ЗУ58	2-46	2.1 для индивидуального жилищного строительства	0.0400 0.0402	Образован в соответствии со статьей 11.4 Земельного кодекса Российской Федерации Состоит из

					Состава земельного участка с кадастровым номером 61:46:0012501:283 площадью 0.0402 га.
					категории земель: земли населенных пунктов
65.	ЗУ59	2-47	2.1 для индивидуального жилищного строительства	0.0400 0.0428	Образован в соответствии со статьей 11.4 Земельного кодекса Российской Федерации Состоит из Состава земельного участка с кадастровым номером 61:46:0012501:283 площадью 0.0428 га.
					категории земель: земли населенных пунктов
66.	ЗУ60	2-48	2.1 для индивидуального жилищного строительства	0.0400 0.0435	Образован в соответствии со статьей 11.4 Земельного кодекса Российской Федерации Состоит из Состава земельного участка с кадастровым номером 61:46:0012501:283 площадью 0.0435 га.
					категории земель: земли населенных пунктов
67.	ЗУ61	2-49	2.1 для индивидуального жилищного строительства	0.0400 0.0640	Образован в соответствии со статьей 11.4 Земельного кодекса Российской Федерации

					Федерации Состоит из Состава земельного участка с кадастровым номером 61:46:0012501:283 площадью 0.0640 га.
					категории земель: земли населенных пунктов
68.	ЗУ62	2-50	2.1 для индивидуального жилищного строительства	0.0400 <hr/> 0.0404	Образован в соответствии со статьей 11.4 Земельного кодекса Российской Федерации Состоит из Состава земельного участка с кадастровым номером 61:46:0012501:283 площадью 0.0404 га.
					категории земель: земли населенных пунктов
69.	ЗУ63	2-51	2.1 для индивидуального жилищного строительства	0.0400 <hr/> 0.0616	Образован в соответствии со статьей 11.4 Земельного кодекса Российской Федерации Состоит из Состава земельного участка с кадастровым номером 61:46:0012501:283 площадью 0.0616 га.
					категории земель: земли населенных пунктов
70.	ЗУ64	2-52	2.1 для индивидуального жилищного строительства	0.0400 <hr/> 0.0412	Образован в соответствии со статьей 11.4 Земельного

					кодекса Российской Федерации Состоит из Состав земельного участка с кадастровым номером 61:46:0012501:283 площадью 0.0412 га. категории земель: земли населенных пунктов
71.	ЗУ65	2-53	2.1 для индивидуального жилищного строительства	0.0400 <hr/> 0.0618	Образован в соответствии со статьей 11.4 Земельного кодекса Российской Федерации Состоит из Состав земельного участка с кадастровым номером 61:46:0012501:283 площадью 0.0618 га. категории земель: земли населенных пунктов
72.	ЗУ66	2-54	2.1 для индивидуального жилищного строительства	0.0400 <hr/> 0.0412	Образован в соответствии со статьей 11.4 Земельного кодекса Российской Федерации Состоит из Состав земельного участка с кадастровым номером 61:46:0012501:283 площадью 0.0412 га. категории земель: земли населенных пунктов
73.	ЗУ67	2-55	2.1 для индивидуального	0.0400 <hr/>	Образован в соответствии со



			жилищного строительства	0.0540	статьей 11.4 Земельного кодекса Российской Федерации Состоит из Состава земельного участка с кадастровым номером 61:46:0012501:283 площадью 0.0540 га. категории земель: земли населенных пунктов
74.	ЗУ68	2-56	2.1 для индивидуального жилищного строительства	0.0400 <hr/> 0.0416	Образован в соответствии со статьей 11.4 Земельного кодекса Российской Федерации Состоит из Состава земельного участка с кадастровым номером 61:46:0012501:283 площадью 0.0416 га. категории земель: земли населенных пунктов
75.	ЗУ69	2-57	2.1 для индивидуального жилищного строительства	0.0400 <hr/> 0.0550	Образован в соответствии со статьей 11.4 Земельного кодекса Российской Федерации Состоит из Состава земельного участка с кадастровым номером 61:46:0012501:283 площадью 0.0550 га. категории земель: земли населенных пунктов

76.	ЗУ70	2-58	2.1 для индивидуального жилищного строительства	0.0400 <hr/> 0.0411	Образован в соответствии со статьей 11.4 Земельного кодекса Российской Федерации Состоит из Состава земельного участка с кадастровым номером 61:46:0012501:283 площадью 0.0411 га.  категории земель: земли населенных пунктов
77.	ЗУ71	2-59	2.1 для индивидуального жилищного строительства	0.0400 <hr/> 0.0615	Образован в соответствии со статьей 11.4 Земельного кодекса Российской Федерации Состоит из Состава земельного участка с кадастровым номером 61:46:0012501:283 площадью 0.0615 га.  категории земель: земли населенных пунктов
78.	ЗУ72	2-60	2.1 для индивидуального жилищного строительства	0.0400 <hr/> 0.0415	Образован в соответствии со статьей 11.4 Земельного кодекса Российской Федерации Состоит из Состава земельного участка с кадастровым номером 61:46:0012501:283 площадью 0.0415 га.

					категории земель: земли населенных пунктов
79.	ЗУ73	2-61	2.1 для индивидуального жилищного строительства	0.0400 <hr/> 0.0610	Образован в соответствии со статьей 11.4 Земельного кодекса Российской Федерации Состоит из Состава земельного участка с кадастровым номером 61:46:0012501:283 площадью 0.0610 га.
					категории земель: земли населенных пунктов
80.	ЗУ74	2-62	2.1 для индивидуального жилищного строительства	0.0400 <hr/> 0.0437	Образован в соответствии со статьей 11.4 Земельного кодекса Российской Федерации Состоит из Состава земельного участка с кадастровым номером 61:46:0012501:283 площадью 0.0437 га.
					категории земель: земли населенных пунктов
81.	ЗУ75	2-63	2.1 для индивидуального жилищного строительства	0.0400 <hr/> 0.0821	Образован в соответствии со статьей 11.4 Земельного кодекса Российской Федерации Состоит из Состава земельного участка с кадастровым номером 61:46:0012501:283

					площадью 0.0821 га.
					категории земель: земли населенных пунктов
82.	ЗУ76	2-64	2.1 для индивидуального жилищного строительства	0.0400 0.0788	Образован в соответствии со статьей 11.4 Земельного кодекса Российской Федерации Состоит из Состав земельного участка с кадастровым номером 61:46:0012501:283 площадью 0.0788 га.
					категории земель: земли населенных пунктов
83.	ЗУ77	2-65	2.1 для индивидуального жилищного строительства	0.0400 0.0408	Образован в соответствии со статьей 11.4 Земельного кодекса Российской Федерации Состоит из Состав земельного участка с кадастровым номером 61:46:0012501:283 площадью 0.0408 га.
					категории земель: земли населенных пунктов
84.	ЗУ78	2-66	2.1 для индивидуального жилищного строительства	0.0400 0.0426	Образован в соответствии со статьей 11.4 Земельного кодекса Российской Федерации Состоит из Состав земельного участка с кадастровым

					<p>номером 61:46:0012501:283 площадью 0.0426 га.</p> <p>категории земель: земли населенных пунктов</p>
85.	ЗУ79	2-67	2.1 для индивидуального жилищного строительства	<p>0.0400</p> <hr/> <p>0.0405</p>	<p>Образован в соответствии со статьей 11.4 Земельного кодекса Российской Федерации Состоит из Состава земельного участка с кадастровым номером 61:46:0012501:283 площадью 0.0405 га.</p> <p>категории земель: земли населенных пунктов</p>
86.	ЗУ80	2-68	2.1 для индивидуального жилищного строительства	<p>0.0400</p> <hr/> <p>0.0403</p>	<p>Образован в соответствии со статьей 11.4 Земельного кодекса Российской Федерации Состоит из Состава земельного участка с кадастровым номером 61:46:0012501:283 площадью 0.0403 га.</p> <p>категории земель: земли населенных пунктов</p>
87.	ЗУ81	2-69	2.1 для индивидуального жилищного строительства	<p>0.0400</p> <hr/> <p>0.0402</p>	<p>Образован в соответствии со статьей 11.4 Земельного кодекса Российской Федерации Состоит из Состава земельного</p>

					участка с кадастровым номером 61:46:0012501:283 площадью 0.0402 га.
					категории земель: земли населенных пунктов
88.	ЗУ82	2-70	2.1 для индивидуального жилищного строительства	0.0400 0.0402	Образован в соответствии со статьей 11.4 Земельного кодекса Российской Федерации Состоит из Состав земельного участка с кадастровым номером 61:46:0012501:283 площадью 0.0402 га.
					категории земель: земли населенных пунктов
89.	ЗУ83	2-71	2.1 для индивидуального жилищного строительства	0.0400 0.0404	Образован в соответствии со статьей 11.4 Земельного кодекса Российской Федерации Состоит из Состав земельного участка с кадастровым номером 61:46:0012501:283 площадью 0.0404 га.
					категории земель: земли населенных пунктов
90.	ЗУ84	2-72	2.1 для индивидуального жилищного строительства	0.0400 0.0402	Образован в соответствии со статьей 11.4 Земельного кодекса Российской Федерации Состоит из

					Состава земельного участка с кадастровым номером 61:46:0012501:283 площадью 0.0402 га.
					категории земель: земли населенных пунктов
91.	ЗУ85	2-73	2.1 для индивидуального жилищного строительства	0.0400 0.0400	Образован в соответствии со статьей 11.4 Земельного кодекса Российской Федерации Состоит из Состава земельного участка с кадастровым номером 61:46:0012501:283 площадью 0.0400 га.
					категории земель: земли населенных пунктов
92.	ЗУ86	2-74	2.1 для индивидуального жилищного строительства	0.0400 0.0402	Образован в соответствии со статьей 11.4 Земельного кодекса Российской Федерации Состоит из Состава земельного участка с кадастровым номером 61:46:0012501:283 площадью 0.0402 га.
					категории земель: земли населенных пунктов
93.	ЗУ87	2-75	2.1 для индивидуального жилищного строительства	0.0400 0.0401	Образован в соответствии со статьей 11.4 Земельного кодекса Российской Федерации

					Федерации Состоит из Состава земельного участка с кадастровым номером 61:46:0012501:283 площадью 0.0401 га.
					категории земель: земли населенных пунктов
94.	ЗУ88	2-76	2.1 для индивидуального жилищного строительства	0.0400 <hr/> 0.0409	Образован в соответствии со статьей 11.4 Земельного кодекса Российской Федерации Состоит из Состава земельного участка с кадастровым номером 61:46:0012501:283 площадью 0.0409 га.
					категории земель: земли населенных пунктов
95.	ЗУ89	2-77	2.1 для индивидуального жилищного строительства	0.0400 <hr/> 0.0400	Образован в соответствии со статьей 11.4 Земельного кодекса Российской Федерации Состоит из Состава земельного участка с кадастровым номером 61:46:0012501:283 площадью 0.0400 га.
					категории земель: земли населенных пунктов
96.	ЗУ90	2-78	2.1 для индивидуального жилищного строительства	0.0400 <hr/> 0.0400	Образован в соответствии со статьей 11.4 Земельного



					кодекса Российской Федерации Состоит из Состав земельного участка с кадастровым номером 61:46:0012501:283 площадью 0.0400 га. категории земель: земли населенных пунктов
97.	ЗУ91	2-80	2.1 для индивидуального жилищного строительства	0.0400 <hr/> 0.0404	Образован в соответствии со статьей 11.4 Земельного кодекса Российской Федерации Состоит из Состав земельного участка с кадастровым номером 61:46:0012501:283 площадью 0.0404 га. категории земель: земли населенных пунктов
98.	ЗУ92	2-79	2.1 для индивидуального жилищного строительства	0.0400 <hr/> 0.0631	Образован в соответствии со статьей 11.4 Земельного кодекса Российской Федерации Состоит из Состав земельного участка с кадастровым номером 61:46:0012501:283 площадью 0.0631 га. категории земель: земли населенных пунктов
			Всего (жилого назначения)	7.0322 <hr/>	

				12.4626 (0.0895)	
Зоны социальной инфраструктуры					
99.	ЗУ93	2-81	3.5.1 дошкольное, начальное и среднее общее образование	0.8400 <hr/> 0.8577	Образован в соответствии со статьей 11.4 Земельного кодекса Российской Федерации Состоит из Состава земельного участка с кадастровым номером 61:46:0012501:283 площадью 0.8577 га. категории земель: земли населенных пунктов
100.	ЗУ94	2-82	5.1.3 Площадки для занятий спортом 5.1.2. обеспечение занятий спортом в помещениях	- <hr/> 0.4614	Образован в соответствии со статьей 11.4 Земельного кодекса Российской Федерации Состоит из Состава земельного участка с кадастровым номером 61:46:0012501:283 площадью 0.4614 га. категории земель: земли населенных пунктов
			Всего (социальной инфраструктуры)	0.8400 <hr/> 1.3191	
Зоны коммунальной инфраструктуры					
101.	ЗУ95	3-1 3-2 3-3 3-4	3.1.1 предоставление коммунальных услуг	- <hr/> 0.1403 (0.0336)	Образован в соответствии со статьей 11.4 Земельного кодекса Российской Федерации Состоит из Состава земельного

					участка с кадастровым номером 61:46:0012501:283 площадью 0.1403 га.
					категории земель: земли населенных пунктов
102.	ЗУ96	3-1 3-2 3-3 3-4	3.1.1 предоставление коммунальных услуг	- <hr/> 0.2118	Образован в соответствии со статьей 11.4 Земельного кодекса Российской Федерации Состоит из Состав земельного участка с кадастровым номером 61:46:0012501:283 площадью 0.2118 га.
					категории земель: земли населенных пунктов
103.	ЗУ97	3-1	3.1.1 предоставление коммунальных услуг	- <hr/> 0.0033	Образован в соответствии со статьей 11.4 Земельного кодекса Российской Федерации Состоит из Состав земельного участка с кадастровым номером 61:46:0012501:283 площадью 0.0033 га.
					категории земель: земли населенных пунктов
			Всего (коммунальной инфраструктуры)	- <hr/> 0.3554 (0.0336)	
Образуемые земельные участки, которые будут отнесены к территориям общего пользования или имуществу общего пользования, в том числе предполагаемые к резервированию и (или) изъятию для государственных или муниципальных нужд					

104.	ЗУ98	-	12.0.1 улично-дорожная сеть	- <hr/> 1.5560	Образован в соответствии со статьей 11.4 Земельного кодекса Российской Федерации Состоит из Состав земельного участка с кадастровым номером 61:46:0012501:283 площадью 1.5560 га.
					категории земель: земли населенных пунктов
105.	ЗУ99	-	12.0.1 улично-дорожная сеть 12.0.2 благоустройство территории	- <hr/> 0.2383	Образован в соответствии со статьей 11.4 Земельного кодекса Российской Федерации Состоит из Состав земельного участка с кадастровым номером 61:46:0012501:283 площадью 0.2383 га.
					категории земель: земли населенных пунктов
106.	ЗУ100	-	12.0.1 улично-дорожная сеть 12.0.2 благоустройство территории	- <hr/> 4.8773	Образован в соответствии со статьей 11.4 Земельного кодекса Российской Федерации Состоит из Состав земельного участка с кадастровым номером 61:46:0012501:283 площадью 4.8773 га.

					категории земель: земли населенных пунктов
107.	ЗУ101	-	12.0.1 улично-дорожная сеть	- <hr/> 1.3231	Образован в соответствии со статьями 11.4, 11.6 Земельного кодекса Российской Федерации Состоит из Состава земельного участка с кадастровым номером 61:46:0012501:283 площадью 1.3067 га; Состава земельного участка с кадастровым номером 61:46:0012501:280 площадью 0.0164 га.
108.	ЗУ102	-	12.0.1 улично-дорожная сеть	- <hr/> 0.2404	Образован в соответствии со статьями 11.4, 11.6 Земельного кодекса Российской Федерации Состоит из Состава земельного участка с кадастровым номером 61:46:0012501:283 площадью 0.0093 га; Состава земельного участка с кадастровым номером 61:46:0012501:280 площадью 0.2311 га.

					категории земель: земли населенных пунктов
109.	ЗУ103	-	12.0.1 улично-дорожная сеть	- <hr/> 0.5645	Образован в соответствии со статьей 11.4 Земельного кодекса Российской Федерации Состоит из Состава земельного участка с кадастровым номером 61:46:0012501:283 площадью 0.5645 га.
					категории земель: земли населенных пунктов
110.	ЗУ104	-	12.0.1 улично-дорожная сеть	- <hr/> 0.1457	Образован в соответствии со статьей 11.4 Земельного кодекса Российской Федерации Состоит из Состава земельного участка с кадастровым номером 61:46:0012501:283 площадью 0.1457 га.
					категории земель: земли населенных пунктов
111.	ЗУ105	-	12.0.1 улично-дорожная сеть	- <hr/> 0.2095	Образован в соответствии со статьей 11.4 Земельного кодекса Российской Федерации Состоит из Состава земельного участка с кадастровым номером 61:46:0012501:283

					площадью 0.2095 га.
					категории земель: земли населенных пунктов
112.	ЗУ106	-	12.0.1 улично-дорожная сеть	- <hr/> 0.2762	Образован в соответствии со статьей 11.4 Земельного кодекса Российской Федерации Состоит из Состав земельного участка с кадастровым номером 61:46:0012501:283 площадью 0.2762 га.
					категории земель: земли населенных пунктов
113.	ЗУ107	-	12.0.1 улично-дорожная сеть	- <hr/> 0.5960	Образован в соответствии со статьей 11.4 Земельного кодекса Российской Федерации Состоит из Состав земельного участка с кадастровым номером 61:46:0012501:283 площадью 0.5960 га.
					категории земель: земли населенных пунктов
114.	ЗУ108	-	12.0.1 улично-дорожная сеть	- <hr/> 0.5424	Образован в соответствии со статьей 11.4 Земельного кодекса Российской Федерации Состоит из Состав земельного участка с кадастровым

					номером 61:46:0012501:283 площадью 0.5424 га.
					категории земель: земли населенных пунктов
			Всего (территории общего пользования)	- <hr/> 10.5694	
			Всего	7.8722 <hr/> 24.7065	

**2.2. Сведения о границах территории, в отношении которой утвержден проект межевания, содержащие перечень координат характерных точек этих границ в системе координат, используемой для ведения Единого государственного реестра недвижимости**

**Сведения о границах территории проекта межевания территории.**

№ точки	Координата X	Координата Y
1	407957.52	2206870.70
2	407955.51	2206941.41
3	407849.06	2206945.11
4	407747.99	2206918.29
5	407739.92	2206876.63
6	407727.77	2206807.84
7	407712.34	2206692.57
8	407695.38	2206581.14
9	407659.27	2206510.00
10	407656.46	2206504.46
11	407611.58	2206435.93
12	407739.07	2206316.60
13	407743.81	2206312.16
14	407809.92	2206346.82
15	407807.08	2206353.61
16	407804.59	2206362.46
17	407803.34	2206372.75
18	407803.73	2206384.09
19	407806.03	2206394.08
20	407808.87	2206401.71
21	407811.85	2206407.59
22	407816.82	2206415.14
23	407821.01	2206420.20
24	407826.77	2206425.48
25	407833.91	2206430.10
26	407860.90	2206445.30
27	407886.01	2206456.32
28	407890.54	2206458.74
29	407895.56	2206461.53
30	407900.80	2206464.57

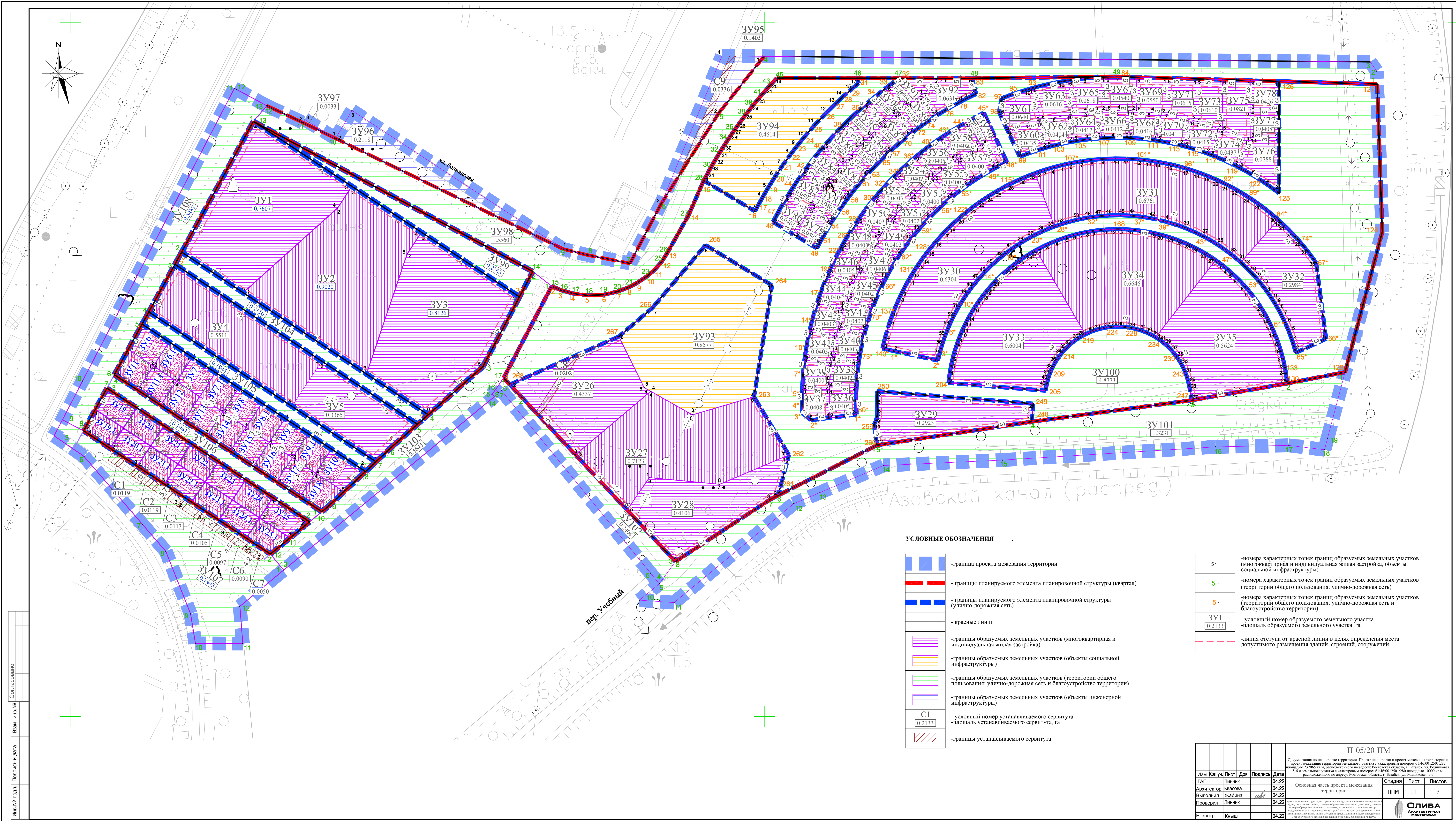


31	407906.22	2206467.85
32	407911.57	2206471.23
33	407915.05	2206473.50
34	407919.10	2206476.22
35	407922.79	2206478.77
36	407926.53	2206481.44
37	407933.85	2206486.89
38	407939.78	2206491.53
39	407944.93	2206495.74
40	407947.78	2206498.15
41	407951.97	2206501.79
42	407956.22	2206505.61
43	407957.74	2206507.01
44	407959.83	2206508.99
45	407959.77	2206566.95
46	407959.74	2206597.01
47	407959.69	2206649.57
48	407960.84	2206753.98
1	407957.52	2206870.70

### 3.РАЗДЕЛ. ПОЛОЖЕНИЯ О МЕЖЕВАНИИ ТЕРРИТОРИИ (ЧАСТЬ 2)

					П-05/20-ПМ.ГР	Лист
Изм.	Лист	№ докум.	Подпись	Дата		48







Каталог координат характерных точек образуемого земельного участка ЗУ 1			Каталог координат характерных точек образуемого земельного участка ЗУ9			Каталог координат характерных точек образуемого земельного участка ЗУ20			Каталог координат характерных точек образуемого земельного участка ЗУ30 (начало)			Каталог координат характерных точек образуемого земельного участка ЗУ32 (начало)			Каталог координат характерных точек образуемого земельного участка ЗУ33		
№ точки	Координата X, м	Координата Y, м	№ точки	Координата X, м	Координата Y, м	№ точки	Координата X, м	Координата Y, м	№ точки	Координата X, м	Координата Y, м	№ точки	Координата X, м	Координата Y, м	№ точки	Координата X, м	Координата Y, м
1	407800.97	2206119.82	1	407735.74	2206071.62	1	407698.76	2206060.47	1	407756.39	2206625.04	1	407772.01	2206904.61	1	407734.66	2206702.64
2	407828.17	2206077.67	2	407718.17	2206060.00	2	407687.73	2206077.16	2	407763.15	2206593.62	2	407761.96	2206882.81	2	407740.24	2206632.63
3	407927.84	2206133.09	3	407728.66	2206044.1	3	407662.56	2206060.53	3	407765.00	2206585.03	3	407766.86	2206881.43	3	407743.30	2206632.97
4	407879.14	2206206.93	4	407746.24	2206055.73	4	407673.62	2206043.87	4	407773.28	2206587.03	4	407771.50	2206879.93	4	407747.80	2206633.60
1	407800.97	2206119.82	1	407735.74	2206071.62	1	407698.76	2206060.47	5	407784.5	2206590.44	5	407777.03	2206877.90	5	407752.78	2206634.50
Площадь - 0.7861 га			Площадь - 0.0401 га			Площадь - 0.0603 га			6	407790.32	2206592.54	6	407783.46	2206875.17	6	407757.55	2206635.56
Каталог координат характерных точек образуемого земельного участка ЗУ2			Каталог координат характерных точек образуемого земельного участка ЗУ10			Каталог координат характерных точек образуемого земельного участка ЗУ21			7	407795.86	2206594.77	7	407789.43	2206872.27	7	407761.42	2206636.57
№ точки	Координата X, м	Координата Y, м	№ точки	Координата X, м	Координата Y, м	№ точки	Координата X, м	Координата Y, м	8	407801.17	2206597.11	8	407793.64	2206869.99	8	407767.70	2206638.51
1	407851.27	2206249.19	1	407725.24	2206087.51	1	407687.73	2206077.16	9	407805.08	2206598.98	9	407797.84	2206867.52	9	407771.79	2206639.97
2	407741.6	2206211.83	2	407707.68	2206075.9	2	407662.56	2206060.53	10	407809.51	2206601.24	10	407801.63	2206865.11	10	407775.14	2206641.29
3	407800.97	2206119.82	3	407718.17	2206060.00	3	407651.5	2206077.19	11	407814.37	2206603.91	11	407805.92	2206862.14	11	407778.40	2206642.69
4	407879.14	2206206.93	4	407735.74	2206071.62	4	407676.71	2206093.85	12	407819.82	2206607.15	12	407809.13	2206859.75	12	407780.83	2206643.80
1	407851.27	2206249.19	1	407725.24	2206087.51	1	407687.73	2206077.16	13	407825.08	2206610.54	13	407811.37	2206857.98	13	407783.64	2206645.17
Площадь - 0.9020 га			Площадь - 0.0401 га			Площадь - 0.0604 га			14	407830.21	2206614.12	14	407814.11	2206855.74	14	407787.59	2206647.26
Каталог координат характерных точек образуемого земельного участка ЗУ3			Каталог координат характерных точек образуемого земельного участка ЗУ11			Каталог координат характерных точек образуемого земельного участка ЗУ22			15	407835.21	2206617.88	15	407816.93	2206853.28	15	407790.31	2206648.80
№ точки	Координата X, м	Координата Y, м	№ точки	Координата X, м	Координата Y, м	№ точки	Координата X, м	Координата Y, м	16	407841.99	2206623.46	16	407820.29	2206850.16	16	407794.25	2206651.20
1	407741.6	2206211.83	1	407714.74	2206103.4	1	407676.71	2206093.85	17	407847.77	2206628.69	17	407824.02	2206846.45	17	407798.86	2206654.28
2	407851.27	2206249.19	2	407697.19	2206091.79	2	407651.5	2206077.19	18	407852.29	2206633.14	18	407827.06	2206843.18	18	407802.96	2206657.29
3	407801.44	2206324.74	3	407707.68	2206075.9	3	407640.44	2206093.85	19	407855.65	2206636.66	19	407857.86	2206870.06	19	407806.11	2206659.78
4	407763.19	2206303.32	4	407725.24	2206087.51	4	407665.68	2206110.53	20	407859.1	2206640.49	20	407855.55	2206872.60	20	407809.25	2206662.44
5	407714.77	2206253.4	1	407714.74	2206103.4	1	407676.71	2206093.85	21	407862.73	2206644.8	21	407853.69	2206874.57	21	407812.58	2206665.47
1	407741.6	2206211.83	Площадь - 0.0401 га			Площадь - 0.0605 га			22	407866.53	2206649.61	22	407851.06	2206877.26	22	407817.22	2206670.09
Площадь - 0.8268 га			Каталог координат характерных точек образуемого земельного участка ЗУ12			Каталог координат характерных точек образуемого земельного участка ЗУ23			23	407870.81	2206655.49	Каталог координат характерных точек образуемого земельного участка ЗУ32 (окончание)			23	407821.41	2206674.72
Каталог координат характерных точек образуемого земельного участка ЗУ4			№ точки	Координата X, м	Координата Y, м	№ точки	Координата X, м	Координата Y, м	24	407874.68	2206661.3				24	407824.49	2206678.44
№ точки	Координата X, м	Координата Y, м	1	407704.24	2206119.29	1	407665.68	2206110.53	25	407878.32	2206667.28				25	407828.74	2206684.13
1	407715.97	2206156.52	2	407686.7	2206107.69	2	407640.44	2206093.85	26	407879.89	2206670.01				26	407832.35	2206689.57
2	407784.03	2206053.12	3	407697.19	2206091.79	3	407629.38	2206110.52	27	407881.48	2206672.93	23	407849.74	2206878.56	27	407835.94	2206695.69
3	407822.04	2206074.26	4	407714.74	2206103.4	4	407654.66	2206127.22	28	407883.44	2206676.71	24	407848.18	2206880.07	28	407775.32	2206731.25
4	407753.18	2206180.96	1	407704.24	2206119.29	1	407665.68	2206110.53	29	407885.54	2206681.05	25	407846.74	2206881.43	29	407774.11	2206728.96
1	407715.97	2206156.52	Площадь - 0.0401 га			Площадь - 0.0606 га			30	407887.54	2206685.47	26	407845.43	2206882.63	30	407772.34	2206726.03
Площадь - 0.5511 га			Каталог координат характерных точек образуемого земельного участка ЗУ13			Каталог координат характерных точек образуемого земельного участка ЗУ24			31	407889.54	2206690.28	27	407843.80	2206884.11	31	407770.29	2206723.11
Каталог координат характерных точек образуемого земельного участка ЗУ5			№ точки	Координата X, м	Координата Y, м	№ точки	Координата X, м	Координата Y, м	32	407891.32	2206694.94	28	407841.95	2206885.73	32	407767.87	2206720.14
№ точки	Координата X, м	Координата Y, м	1	407693.74	2206135.18	1	407654.66	2206127.22	33	407892.95	2206709.04	29	407839.86	2206887.51	33	407765.31	2206717.41
1	407677.5	2206214.97	2	407676.21	2206123.59	2	407643.64	2206143.91	34	407851.07	2206704.2	30	407838.06	2206889.00	34	407762.20	2206714.56
2	407680.68	2206210.14	3	407686.7	2206107.69	3	407618.31	2206127.18	35	407849.47	2206700.48	31	407836.03	2206890.63	35	407759.00	2206712.08
3	407715.97	2206156.52	4	407704.24	2206119.29	4	407629.38	2206110.52	36	407847.45	2206696.16	32	407834.53	2206891.80	36	407755.96	2206710.05
4	407753.18	2206180.96	1	407693.74	2206135.18	1	407654.66	2206127.22	37								



Каталог координат характерных точек образуемого земельного участка ЗУ35 (начало)			Каталог координат характерных точек образуемого земельного участка ЗУ42			Каталог координат характерных точек образуемого земельного участка ЗУ49			Каталог координат характерных точек образуемого земельного участка ЗУ55			Каталог координат характерных точек образуемого земельного участка ЗУ63			Каталог координат характерных точек образуемого земельного участка ЗУ70		
№ точки	Координата X, м	Координата Y, м	№ точки	Координата X, м	Координата Y, м	№ точки	Координата X, м	Координата Y, м	№ точки	Координата X, м	Координата Y, м	№ точки	Координата X, м	Координата Y, м	№ точки	Координата X, м	Координата Y, м
1	407773.16	2206781.83	1	407775.68	2206572.18	1	407830.07	2206595.91	1	407885.50	2206650.49	1	407958.11	2206718.71	1	407929.64	2206807.39
2	407828.72	2206825.07	2	407780.79	2206553.44	2	407840.14	2206579.22	2	407883.12	2206646.91	2	407933.99	2206722.60	2	407910.82	2206801.98
3	407825.54	2206829.39	3	407786.76	2206555.07	3	407844.09	2206581.80	3	407878.48	2206640.55	3	407933.40	2206719.50	3	407912.50	2206795.07
4	407822.21	2206833.51	4	407792.84	2206556.97	4	407845.95	2206583.07	4	407874.06	2206634.97	4	407930.92	2206707.05	4	407914.36	2206785.41
5	407818.86	2206837.33	5	407794.47	2206557.47	5	407846.62	2206583.53	5	407888.37	2206621.75	5	407928.90	2206699.18	5	407914.78	2206782.55
6	407814.87	2206841.49	6	407801.65	2206560.02	6	407847.88	2206584.39	6	407889.32	2206622.90	6	407952.62	2206693.09	6	407934.20	2206785.68
7	407812.53	2206843.75	7	407794.30	2206578.03	7	407851.83	2206587.23	7	407891.69	2206625.79	7	407953.55	2206696.52	7	407933.58	2206790.01
8	407809.44	2206846.63	8	407789.23	2206576.20	8	407855.80	2206590.23	8	407894.59	2206629.71	8	407955.04	2206702.64	1	407929.64	2206807.39
9	407805.52	2206849.87	9	407777.23	2206572.55	9	407858.05	2206592.05	9	407899.55	2206636.42	9	407956.29	2206708.45	Площадь - 0.0411 га		
10	407801.41	2206853.05	1	407775.68	2206572.18	10	407845.69	2206607.07	10	407901.12	2206638.83	10	407957.39	2206714.31	Каталог координат характерных точек образуемого земельного участка ЗУ71		
11	407798.29	2206855.29	Площадь - 0.0402 га			11	407839.01	2206601.97	11	407901.42	2206639.28	1	407958.11	2206718.71			
12	407794.26	2206857.96	Каталог координат характерных точек образуемого земельного участка ЗУ43			12	407833.44	2206598.08	1	407885.50	2206650.49	Площадь - 0.0616 га			Каталог координат характерных точек образуемого земельного участка ЗУ64		
13	407789.94	2206860.59				1	407830.07	2206595.91	Площадь - 0.0400 га								
14	407784.85	2206863.38	Каталог координат характерных точек образуемого земельного участка ЗУ43			Площадь - 0.0402 га			Каталог координат характерных точек образуемого земельного участка ЗУ56								
15	407780.08	2206865.72				Площадь - 0.0402 га											
16	407775.37	2206867.78	№ точки	Координата X, м	Координата Y, м	Каталог координат характерных точек образуемого земельного участка ЗУ50			№ точки	Координата X, м	Координата Y, м						
17	407771.67	2206869.25	1	407786.76	2206555.07				1	407889.32	2206622.90						
18	407768.49	2206870.39	2	407780.79	2206553.44	№ точки			Координата X, м	Координата Y, м							
19	407763.74	2206871.93	3	407779.50	2206553.09				2	407904.45	2206610.55						
Каталог координат характерных точек образуемого земельного участка ЗУ35 (окончание)			4	407774.01	2206551.81	2	407855.80	2206590.23	3	407905.75	2206612.14						
			5	407778.29	2206532.70	3	407847.88	2206584.39	4	407907.65	2206614.54						
№ точки	Координата X, м	Координата Y, м	6	407785.79	2206534.50	4	407846.62	2206583.53	5	407910.99	2206618.91						
20	407760.90	2206872.74	7	407792.99	2206536.50	5	407845.95	2206583.07	6	407915.75	2206625.57						
21	407757.29	2206873.67	8	407799.10	2206538.42	6	407856.94	2206566.96	7	407917.32	2206627.89						
22	407752.59	2206874.77	9	407792.84	2206556.97	7	407859.35	2206568.60	8	407901.12	2206638.83						
23	407750.08	2206875.24	1	407786.76	2206555.07	8	407865.65	2206573.20	9	407899.55	2206636.42						
24	407747.47	2206875.68	Площадь - 0.0403 га			9	407871.18	2206577.52	10	407894.59	2206629.71						
25	407744.44	2206876.06	Каталог координат характерных точек образуемого земельного участка ЗУ44			10	407874.11	2206579.95	11	407891.69	2206625.79						
26	407739.92	2206876.63				11	407861.68	2206594.97	1	407889.32	2206622.90						
27	407727.77	2206807.84	№ точки	Координата X, м	Координата Y, м	1	407855.80	2206590.23	Площадь - 0.0405 га								
28	407737.92	2206806.05	1	407792.84	2206556.97	Площадь - 0.0403 га			Каталог координат характерных точек образуемого земельного участка ЗУ57								
29	407741.66	2206805.22	2	407799.10	2206538.42	Каталог координат характерных точек образуемого земельного участка ЗУ51											
30	407745.30	2206804.13	3	407804.34	2206540.19				№ точки	Координата X, м	Координата Y, м	№ точки	Координата X, м	Координата Y, м			
31	407748.59	2206802.89	4	407811.14	2206542.72	1	407845.69	2206607.07	1	407909.91	2206653.01						
32	407751.40	2206801.62	5	407819.05	2206546.00	2	407855.05	2206592.05	2	407911.35	2206655.76						
33	407754.09	2206800.22	6	407811.56	2206564.04	3	407861.68	2206594.97	3	407912.49	2206657.93						
34	407756.81	2206798.58	7	407807.50	2206562.30	4	407874.11	2206579.95	4	407928.37	2206646.21						
35	407759.36	2206796.83	8	407805.24	2206561.40	5	407876.23	2206581.70	5	407911.35	2206655.76						
36	407761.65	2206795.06	9	407801.65	2206560.02	6	407879.98	2206584.98	6	407909.91	2206653.01						
37	407763.97	2206793.04	10	407794.47	2206557.47	7	407885.02	2206589.63	7	407905.40	2206645.38						
38	407766.35	2206790.70	1	407792.84	2206556.97	8	407890.13	2206594.65	8	407901.42	2206639.28						
39	407768.34	2206788.49	Площадь - 0.0404 га			9	407876.06	2206608.18	9	407901.12	2206638.83						
40	407770.27	2206786.09	Каталог координат характерных точек образуемого земельного участка ЗУ45			10	407874.12	2206606.23	1	407917.32	2206627.89						
41	407771.70	2206784.10				11	407858.07	2206617.78	Площадь - 0.0400 га								
1	407773.16	2206781.83	№ точки	Координата X, м	Координата Y, м	1	407851.79	2206612.10	Площадь - 0.0402 га								
Площадь - 0.5624 га			1	407794.30	2206578.03	Площадь - 0.0402 га			Каталог координат характерных точек образуемого земельного участка ЗУ58								
Каталог координат характерных точек образуемого земельного участка ЗУ36			2	407801.65	2206560.02	Каталог координат характерных точек образуемого земельного участка ЗУ52											
			3	407805.24	2206561.40				№ точки	Координата X, м	Координата Y, м	№ точки	Координата X, м	Координата Y, м			
№ точки	Координата X, м	Координата Y, м	4	407807.50	2206562.30	1	407861.68	2206594.97	1	407917.32	2206627.89						
1	407733.43	2206546.84	5	407811.56	2206564.04	2	407874.11	2206579.95	2	407920.75	2206633.14						
2	407735.38	2206546.93	6	407816.62	2206566.31	3	407876.23	2206581.70	3	407925.18	2206640.46						
3	407737.41	2206547.02	7	407821.21	2206568.56	4	407879.98	2206584.98	4	407928.37	2206646.21						
4	407737.11	2206566.34	8	407812.65	2206566.00	5	407885.02	2206589.63	5	407911.35	2206655.76						
5	407732.94	2206566.19	9	407807.43	2206583.48	6	407890.13	2206594.65	6	407909.91	2206653.01						
6																	



Каталог координат характерных точек образуемого земельного участка ЗУ79			Каталог координат характерных точек образуемого земельного участка ЗУ86			Каталог координат характерных точек образуемого земельного участка ЗУ94			Каталог координат характерных точек образуемого земельного участка ЗУ100 (начало)			Каталог координат характерных точек образуемого земельного участка ЗУ98		
№ точки	Координата X, м	Координата Y, м	№ точки	Координата X, м	Координата Y, м	№ точки	Координата X, м	Координата Y, м	№ точки	Координата X, м	Координата Y, м	№ точки	Координата X, м	Координата Y, м
1	407837.14	2206537.89	1	407913.36	2206571.14	1	407886.01	2206456.32	1	407743.81	2206312.16	1	407955.51	2206941.41
2	407846.49	2206522.28	2	407926.30	2206557.28	2	407863.87	2206493.27	2	407809.92	2206346.82	2	407964.85	2206941.09
3	407855.54	2206527.18	3	407924.22	2206555.17	3	407867.90	2206495.38	3	407807.08	2206353.61	3	407971.45	2206936.40
4	407864.99	2206532.74	4	407915.70	2206547.16	4	407874.45	2206499.00	4	407804.59	2206362.46	4	407975.44	2206499.75
5	407866.20	2206533.51	5	407910.65	2206542.78	5	407880.72	2206502.66	5	407803.34	2206372.75	5	407934.84	2206467.34
6	407856.48	2206548.73	6	407897.89	2206556.79	6	407888.71	2206507.65	6	407803.73	2206384.09	6	407869.47	2206425.76
7	407850.85	2206545.32	7	407900.83	2206559.36	7	407897.06	2206513.25	7	407806.03	2206394.08	7	407826.34	2206403.20
8	407848.20	2206543.80	8	407902.71	2206561.01	8	407905.39	2206519.27	8	407808.87	2206401.71	8	407832.44	2206372.27
9	407844.12	2206541.53	9	407908.11	2206565.92	9	407911.18	2206523.73	9	407811.85	2206407.59	9	407836.70	2206355.07
10	407840.45	2206539.57	1	407913.36	2206571.14	10	407917.18	2206528.60	10	407816.82	2206415.14	10	407916.33	2206191.17
1	407837.14	2206537.89	Площадь - 0.0402 га			11	407925.75	2206536.03	11	407821.01	2206420.20	11	407927.87	2206167.34
Площадь - 0.0405 га			Каталог координат характерных точек образуемого земельного участка ЗУ87			12	407934.69	2206544.43	12	407826.77	2206425.48	12	407939.89	2206141.63
Каталог координат характерных точек образуемого земельного участка ЗУ80						13	407941.29	2206551.11	13	407833.91	2206430.10	13	2206133.09	407927.84
№ точки	Координата X, м	Координата Y, м	№ точки	Координата X, м	Координата Y, м	14	407946.37	2206556.56	14	407860.90	2206445.30	14	407819.60	2206334.91
1	407846.49	2206522.28	1	407920.48	2206578.58	15	407953.00	2206564.10	15	407886.01	2206456.32	15	407809.92	2206346.82
2	407856.15	2206506.16	2	407919.21	2206577.24	16	407956.13	2206567.93	16	407863.87	2206493.27	16	407807.08	2206353.61
3	407860.79	2206508.59	3	407906.35	2206589.87	17	407959.77	2206566.95	17	407867.90	2206495.38	17	407804.59	2206362.46
4	407867.04	2206512.04	4	407908.00	2206591.64	18	407959.83	2206508.99	18	407874.45	2206499.00	18	407803.34	2206372.75
5	407872.96	2206515.50	5	407910.20	2206594.14	19	407957.74	2206507.01	19	407880.72	2206502.66	19	407803.73	2206384.09
6	407874.90	2206516.71	6	407912.71	2206597.03	20	407956.22	2206505.61	20	407888.71	2206507.65	20	407806.03	2206394.08
7	407874.99	2206516.71	7	407916.14	2206601.13	21	407951.97	2206501.79	21	407897.06	2206513.25	21	407808.87	2206401.71
8	407864.99	2206532.74	8	407920.18	2206606.22	22	407947.78	2206498.15	22	407905.39	2206519.27	22	407811.85	2206407.59
8	407855.54	2206527.18	9	407934.23	2206594.89	23	407944.93	2206495.74	23	407911.18	2206523.73	23	407816.82	2206415.14
1	407846.49	2206522.28	10	407927.25	2206586.31	24	407939.78	2206491.53	24	407917.18	2206528.60	24	407821.01	2206420.20
Площадь - 0.0403 га			1	407920.48	2206578.58	25	407933.85	2206486.89	25	407925.75	2206536.03	25	407826.77	2206425.48
Каталог координат характерных точек образуемого земельного участка ЗУ81			Площадь - 0.0401 га			26	407926.53	2206481.44	26	407934.69	2206544.43	26	407833.91	2206430.10
			Каталог координат характерных точек образуемого земельного участка ЗУ88			27	407922.79	2206478.77	27	407941.29	2206551.11	27	407860.90	2206445.30
№ точки	Координата X, м	Координата Y, м				28	407919.10	2206476.22	28	407946.37	2206556.56	28	407886.01	2206456.32
1	407880.10	2206542.80	№ точки	Координата X, м	Координата Y, м	29	407915.05	2206473.50	29	407953.00	2206564.10	29	407890.54	2206458.74
2	407871.73	2206537.04	1	407913.36	2206571.14	30	407911.57	2206471.23	30	407956.13	2206567.93	30	407895.56	2206461.53
3	407866.20	2206533.51	2	407926.30	2206557.28	31	407906.22	2206467.85	31	407959.77	2206566.95	31	407900.80	2206464.57
4	407856.48	2206548.73	3	407930.46	2206561.49	32	407900.80	2206464.57	32	407959.74	2206597.01	32	407906.22	2206467.85
5	407859.68	2206550.74	4	407935.25	2206566.63	33	407895.56	2206461.53	33	407954.76	2206590.14	33	407911.57	2206471.23
6	407865.12	2206554.35	5	407941.55	2206573.80	34	407890.54	2206458.74	34	407947.67	2206581.27	34	407915.05	2206473.50
7	407868.33	2206556.58	6	407927.25	2206586.31	1	407886.01	2206456.32	35	407941.55	2206573.80	35	407919.10	2206476.22
8	407874.04	2206560.73	7	407920.48	2206578.58	Площадь - 0.4614 га			36	407935.25	2206566.63	36	407922.79	2206478.77
9	407885.35	2206546.69	8	407919.21	2206577.24	Каталог координат характерных точек образуемого земельного участка ЗУ95			37	407930.46	2206561.49	37	407926.53	2206481.44
10	407882.26	2206544.40	1	407913.36	2206571.14				38	407924.22	2206555.17	38	407924.22	2206555.17
1	407880.10	2206542.80	Площадь - 0.0409 га			№ точки	Координата X, м	Координата Y, м	39	407915.70	2206547.16	39	407939.78	2206491.53
Площадь - 0.0402 га			Каталог координат характерных точек образуемого земельного участка ЗУ89			1	407975.44	2206499.75	40	407907.54	2206540.09	40	407944.93	2206495.74
Каталог координат характерных точек образуемого земельного участка ЗУ82						2	407934.84	2206467.34	41	407901.88	2206535.50	41	407947.78	2206498.15
№ точки	Координата X, м	Координата Y, м	№ точки	Координата X, м	Координата Y, м	3	407869.47	2206425.76	42	407896.42	2206531.29	42	407951.97	2206501.79
1	407864.99	2206532.74	1	407940.05	2206602.83	4	407975.72	2206469.41	43	407888.49	2206525.56	43	407956.22	2206505.61
2	407864.99	2206532.74	2	407947.70	2206613.28	1	407975.44	2206499.75	44	407880.56	2206520.25	44	407957.74	2206507.01
3	407864.99	2206532.74	3	407940.05	2206602.83	Площадь - 0.1403 га			45	407872.96	2206515.50	45	407959.83	2206508.99
4	407864.99	2206532.74	4	407940.05	2206602.83	Каталог координат характерных точек образуемого земельного участка ЗУ96			46	407867.04	2206512.04	46	407959.77	2206566.95
5	407864.99	2206532.74	5	407940.05	2206602.83				47	407860.79	2206508.59	47	407860.79	2206508.59
6	407864.99	2206532.74	6	407940.05	2206602.83	Каталог координат характерных точек образуемого земельного участка ЗУ97			48	407856.15	2206506.16	48	407959.69	2206649.57
7	407864.99	2206532.74	7	407940										



Каталог координат характерных точек образуемого земельного участка ЗУ 100 (продолжение)			Каталог координат характерных точек образуемого земельного участка ЗУ 100 (продолжение)			Каталог координат характерных точек образуемого земельного участка ЗУ 100 (продолжение)			Каталог координат характерных точек образуемого земельного участка ЗУ 100 (окончание)		
№ точки	Координата X, м	Координата Y, м	№ точки	Координата X, м	Координата Y, м	№ точки	Координата X, м	Координата Y, м	№ точки	Координата X, м	Координата Y, м
115	407909.11	2206808.21	229	407779.20	2206767.51	74*	407753.67	2206567.83	99*	407899.57	2206782.89
116	407906.23	2206817.10	230	407778.14	2206771.12	75*	407747.57	2206567.11	100*	407900.47	2206776.76
117	407903.69	2206823.89	231	407776.57	2206775.23	76*	407745.74	2206566.93	101*	407901.27	2206769.33
118	407900.65	2206831.13	232	407774.69	2206779.16	77*	407737.11	2206566.34	102*	407901.79	2206760.84
119	407896.87	2206839.12	233	407773.16	2206781.83	78*	407732.94	2206566.19	103*	407901.89	2206752.77
120	407892.67	2206847.01	234	407771.70	2206784.10	79*	407727.07	2206566.14	104*	407901.57	2206743.96
121	407890.40	2206850.94	235	407770.27	2206786.09	80*	407718.96	2206566.37	105*	407900.86	2206735.59
122	407886.57	2206857.10	236	407768.34	2206788.49	1*	407717.52	2206566.45	106*	407899.95	2206728.64
123	407883.65	2206861.47	237	407766.35	2206790.70	1*	407763.15	2206593.62	107*	407898.56	2206720.74
124	407879.84	2206866.79	238	407763.97	2206793.04	2*	407756.39	2206625.04	108*	407897.14	2206714.22
125	407876.81	2206870.79	239	407761.65	2206795.06	3*	407762.28	2206626.45	109*	407895.56	2206708.10
126	407957.52	2206870.70	240	407759.36	2206796.83	4*	407768.15	2206628.14	110*	407893.60	2206701.56
127	407955.51	2206941.41	241	407756.81	2206798.58	5*	407773.86	2206630.07	111*	407891.32	2206694.94
128	407849.06	2206945.11	242	407754.09	2206800.22	6*	407777.92	2206631.63	112*	407889.54	2206690.28
129	407747.99	2206918.29	243	407751.40	2206801.62	7*	407782.20	2206633.44	113*	407887.54	2206685.47
130	407739.92	2206876.63	244	407748.59	2206802.89	8*	407787.77	2206636.06	114*	407885.54	2206681.05
131	407744.44	2206876.06	245	407745.30	2206804.13	9*	407794.00	2206639.38	115*	407883.44	2206676.71
132	407747.47	2206875.68	246	407741.66	2206805.22	10*	407800.37	2206643.25	116*	407881.48	2206672.93
133	407750.08	2206875.24	247	407737.92	2206806.05	11*	407803.98	2206645.66	117*	407879.89	2206670.01
134	407752.59	2206874.77	248	407727.77	2206807.84	12*	407809.04	2206649.35	118*	407878.32	2206667.28
135	407757.29	2206873.67	249	407712.34	2206692.57	13*	407814.91	2206654.11	119*	407874.68	2206661.30
136	407760.90	2206872.74	250	407725.29	2206693.63	14*	407820.05	2206658.77	120*	407870.81	2206655.49
137	407763.74	2206871.93	251	407734.31	2206581.25	15*	407824.99	2206663.75	121*	407866.53	2206649.61
138	407768.49	2206870.39	252	407732.61	2206581.19	16*	407827.91	2206666.95	122*	407862.73	2206644.80
139	407771.67	2206869.25	253	407727.22	2206581.14	17*	407830.70	2206670.23	123*	407859.10	2206640.49
140	407775.37	2206867.78	254	407719.59	2206581.36	18*	407833.56	2206673.83	124*	407855.65	2206636.66
141	407780.08	2206865.72	255	407717.25	2206581.30	19*	407836.38	2206677.62	125*	407852.29	2206633.14
142	407784.85	2206863.38	256	407715.73	2206581.08	20*	407839.21	2206681.74	126*	407847.77	2206628.69
143	407789.94	2206860.59	257	407713.37	2206580.45	21*	407841.48	2206685.32	127*	407841.99	2206623.46
144	407794.26	2206857.96	258	407711.06	2206579.43	22*	407843.36	2206688.49	128*	407835.21	2206617.88
145	407798.29	2206855.29	259	407710.14	2206578.90	23*	407845.77	2206692.86	129*	407830.21	2206614.12
146	407801.41	2206853.05	260	407695.38	2206581.14	24*	407847.45	2206696.16	130*	407825.08	2206610.54
147	407805.52	2206849.87	261	407659.27	2206510.00	25*	407849.47	2206700.48	131*	407819.82	2206607.15
148	407809.44	2206846.63	262	407688.36	2206517.67	26*	407851.07	2206704.20	132*	407814.37	2206603.91
149	407812.53	2206843.75	263	407730.29	2206492.55	27*	407852.95	2206709.04	133*	407809.51	2206601.24
150	407814.87	2206841.49	264	407810.55	2206505.53	28*	407853.89	2206711.69	134*	407805.08	2206598.98
151	407818.86	2206837.33	265	2206457.64	2206457.64	29*	407855.72	2206717.48	135*	407801.17	2206597.11
152	407822.21	2206833.51	266	407794.22	2206419.27	30*	407857.41	2206723.87	136*	407795.86	2206594.77
153	407825.54	2206829.39	267	407773.66	2206395.18	31*	407858.46	2206728.65	137*	407790.32	2206592.54
154	407828.72	2206825.07	268	407739.07	2206316.60	32*	407859.34	2206733.52	138*	407784.50	2206590.44
155	407830.60	2206822.31	1	407743.81	2206312.16	33*	407860.36	2206741.33	139*	407773.28	2206587.03
156	407833.75	2206817.30	1*	407717.52	2206566.45	34*	407860.88	2206748.35	140*	407765.00	2206585.03
157	407837.64	2206810.27	2*	407713.37	2206533.29	35*	407861.01	2206756.70	1*	407763.15	2206593.62
158	407840.42	2206804.44	3*	407718.77	2206527.37	36*	407860.72	2206763.47	Площадь -4.8773 га		
159	407842.75	2206798.84	4*	407724.41	2206527.19	37*	407860.06	2206770.54	Каталог координат характерных точек образуемого земельного участка ЗУ 105		
160	407844.86	2206792.96	5*	407732.10	2206527.18	38*	407858.90	2206778.23			
161	407847.21	2206784.93	6*	407738.45	2206527.37	39*	407856.45	2206789.09	№ точки	Координата X, м	Координата Y, м
162	407848.47	2206779.48	7*	407747.83	2206527.98	40*	407853.79	2206797.76	1	407774.28	2206047.70
163	407849.44	2206774.23	8*	407752.93	2206528.47	41*	407851.99	2206802.66	2	407784.03	2206053.12
164	407849.97	2206770.63	9*	407759.51	2206529.21	42*	407848.70	2206810.40	3	407680.68	2206210.14
165	407850.43	2206766.60	10*	407765.87	2206530.25	43*	407845.73	2206816.38	4	407673.08	2206200.91
166	407850.74	2206762.86	11*	407771.35	2206531.24	44*	407842.86	2206821.54	1	407774.28	2206047.70
167	407850.92	2206759.52	12*	407775.74	2206532.13	45*	407840.10	2206826.06	Площадь -0.2095 га		
168	407851.02	2206754.75	13*	407781.28	2206533.37	46*	407837.43	2206830.05	Каталог координат характерных точек образуемого земельного участка ЗУ 106		
169	407850.93	2206749.70	14*	407785.79	2206534.50	47*	407832.86	2206836.26			
170	407850.65	2206745.08	15*	407792.99	2206536.50	48*	407829.70	2206840.14	№ точки	Координата X, м	Координата Y, м
171	407850.33	2206741.62	16*	407798.33	2206538.16	49*	407827.06	2206843.18	1	407646.49	2206168.62
172	407849.75	2206736.95	17*	407804.34	2206540.19	50*	407824.02	2206846.45	2	407632.61	2206160.60
173	407849.00	2206732.42	18*	407811.14	2206542.72	51*	407820.29	2206850.16	3	407725.81	2206019.52
174	407848.13	2206728.10	19*	407819.05	2206546.00	52*	407				