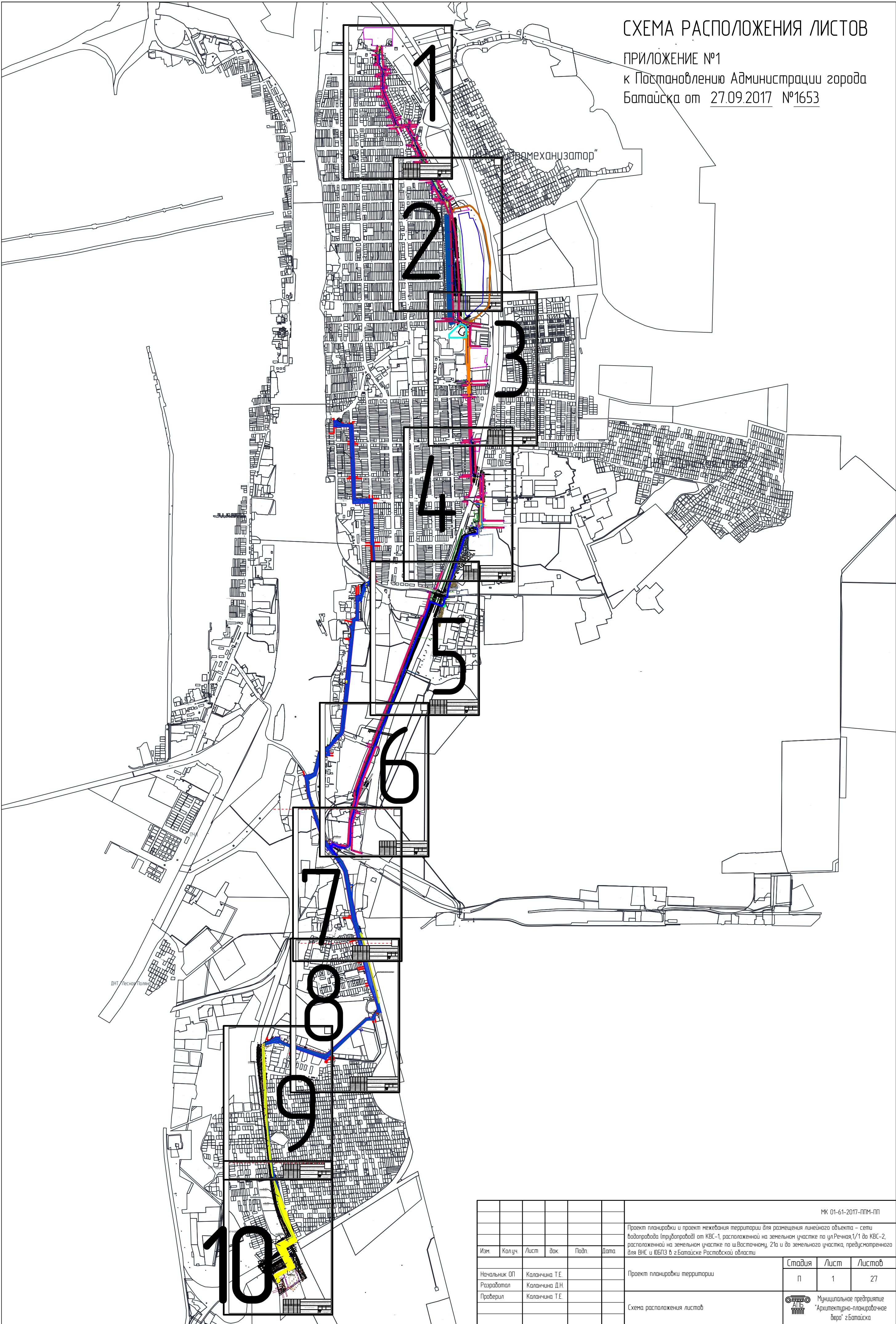



СХЕМА РАСПОЛОЖЕНИЯ ЛИСТОВ





ПРИЛОЖЕНИЕ №1
к Постановлению Администрации города
Батайска от 27.09.2017 №1653



						МК 01-61-2017-ППМ-ПП			
						Проект планировки и проект межевания территории для размещения линейного объекта – сети водопровода (трубопровод) от КВС-1, расположенной на земельном участке по ул.Речная,1/1 до КВС-2, расположенной на земельном участке по ш.Восточному, 21а и до земельного участка, предусмотренного для ВНС и ЮБПЗ в г.Батайске Ростовской области			
Изм.	Колуч.	Лист	док.	Подп.	Дата	Проект планировки территории	Стадия	Лист	Листов
							П	1	27
Начальник ОП		Каланчина Т.Е.							
Разработал		Каланчина Д.Н.				Схема расположения листов	 Муниципальное предприятие "Архитектурно-планировочное бюро" г.Батайска		
Проверил		Каланчина Т.Е.							

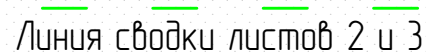
This technical drawing shows a street layout with various streets and numbered points. The streets include ул. Можайского, ул. Коммунистическая, пер. Семашко, пер. Восточный, ул. Ленинградская, пер. Братский, ул. Осипенко, ул. 2-я Речная, ул. Озерная 2-я, ул. Озерная 3-я, ул. Лермонтова, and ул. 2-я Речная. The drawing features a series of numbered points (1 through 103) connected by lines, indicating a specific route or boundary. The lines are color-coded: blue, red, and green. The drawing is oriented with North at the top. The drawing is a technical drawing of a street layout, showing various streets and numbered points. The streets include ул. Можайского, ул. Коммунистическая, пер. Семашко, пер. Восточный, ул. Ленинградская, пер. Братский, ул. Осипенко, ул. 2-я Речная, ул. Озерная 2-я, ул. Озерная 3-я, ул. Лермонтова, and ул. 2-я Речная. The drawing features a series of numbered points (1 through 103) connected by lines, indicating a specific route or boundary. The lines are color-coded: blue, red, and green. The drawing is oriented with North at the top.


Линия сводки листов 1 и 2

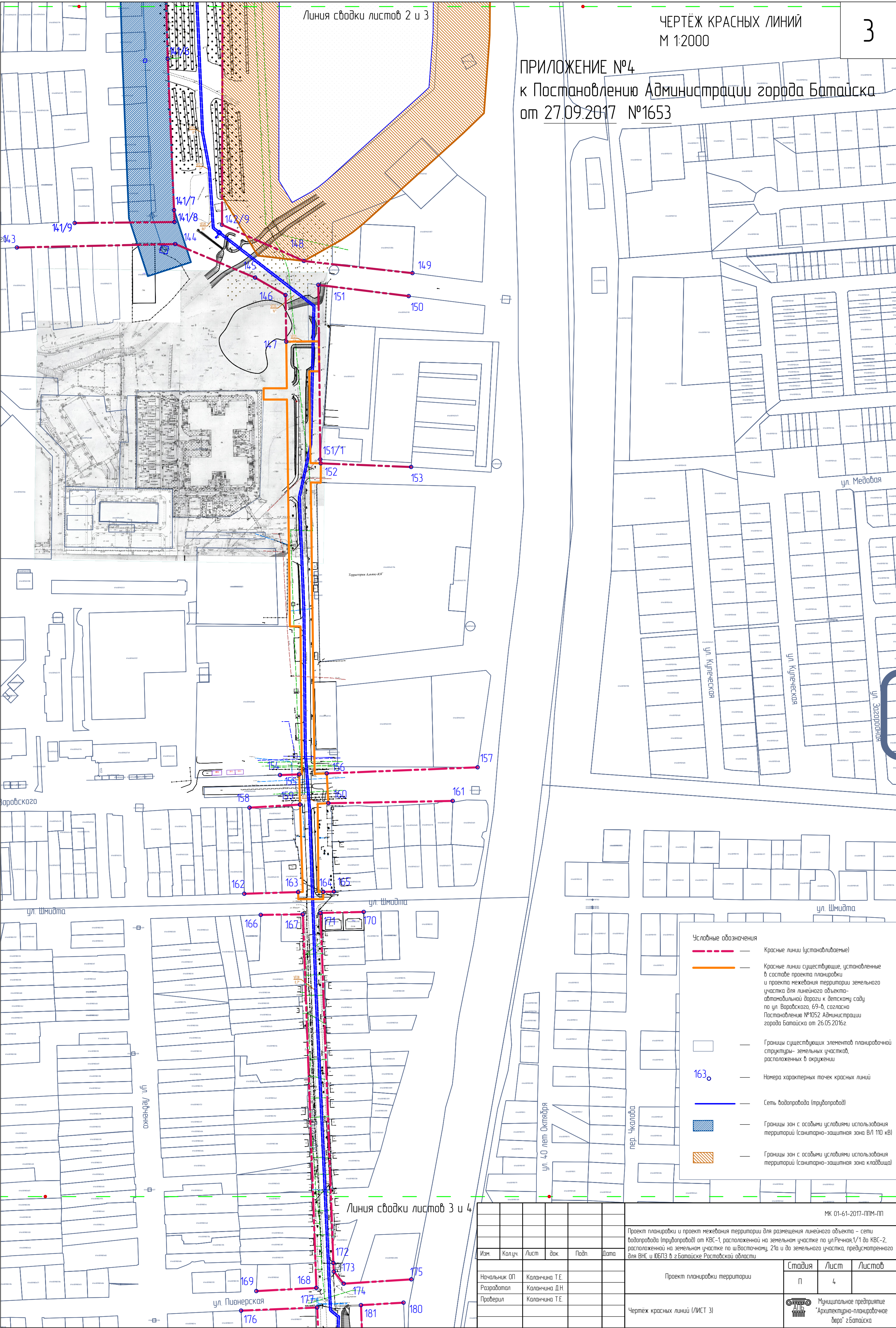
Условные обозначения	
	Красные линии (устанавливаемые)
	Границы существующих элементов планировочной структуры – земельных участков, расположенных в окружении
	Номера характерных точек красных линий
	Сеть водопровода (мгудопровод)

							МК 01-61-2017-ППМ-ПН
							Проект планировки и проект межевания территории для размещения линейного объекта – сети водопровода (трубопровод) от КВС-1, расположенной на земельном участке по ул.Речная, 1/1 до КВС-2, расположенной на земельном участке по ш.Восточному, 2/а и до земельного участка, предусмотренного для ВНС и ЮБПЗ в г.Батайска Ростовской области
Изм.	Колуч.	Лист	док.	Подп.	Дата		<div>Стадия</div> <div>Лист</div> <div>Листов</div>
Начальник ОП	Каланचना Т.Е.					Проект планировки территории	П
Разработал	Каланचना Д.Н.						2
Проверил	Каланचना Т.Е.						
						Чертеж красных линий (ЛИСТ 1)	Муниципальное предприятие «Архитектурно-планировочное бюро» г.Батайска

ПРИЛОЖЕНИЕ №3
к Постановлению Администрации города Батайска
от 27.09.2017 №1653









						МК 01-61-2017-ППМ-ПП				
						Проект планировки и проект межевания территории для размещения линейного объекта – сети водопровода (тепловодопровод) от КВС-1, расположенной на земельном участке по ул.Речная,1/1 до КВС-2, расположенной на земельном участке по в.Восточному, 21а и до земельного участка, предусмотренного для ВНС и ЮБПЗ в г.Батайске Ростовской области				
Изм.	Колуч.	Лист	док.	Подп.	Дата	Проект планировки территории		Стадия	Лист	Листов
Начальник ОП		Каланчина Т.Е.						П	3	
Разработал		Каланчина Д.Н.								
Проверил		Каланчина Т.Е.							Муниципальное предприятие "Архитектурно-планировочное бюро" г.Батайска	
						Чертеж красных линий (ЛИСТ 2)				

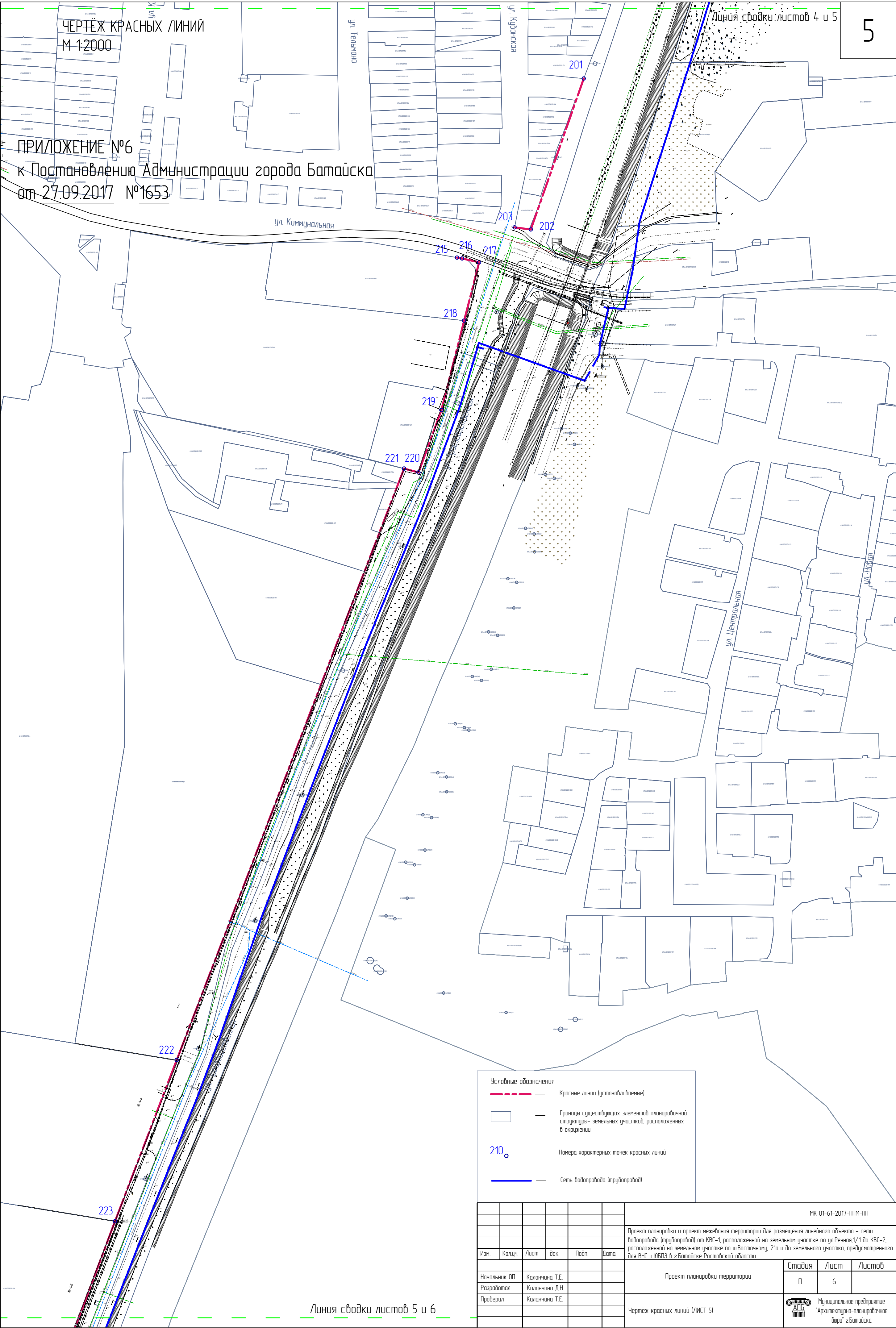


ПРИЛОЖЕНИЕ №5
к Постановлению Администрации города Батайска
от 27.09.2017 №1653

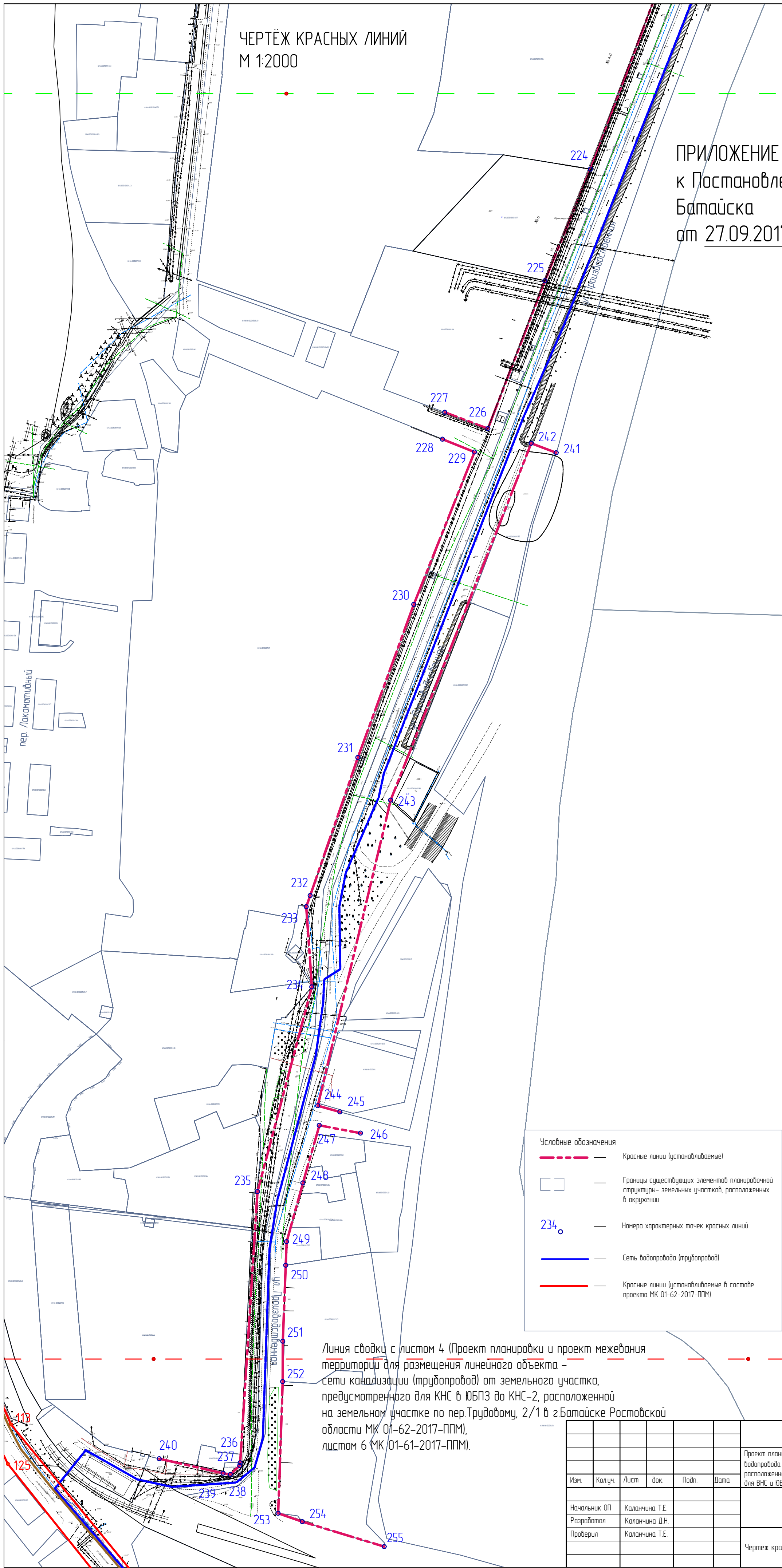
4

	— Красные линии (установляемые)
	— Границы существующих элементов планировочной структуры, земельных участков, расположенных в окружении
187. 	— Номера характерных точек красных линий
	— Сеть водопровода (трубопровод)
	— Проектируемая дорога

						МК 01-61-2017-ПМ-ПП						
						Проект планировки и проект межевания территории для размещения линейного объекта – сети водопровода (теплопровода) от КВС-1, расположенной на земельном участке по ул.Речная,1/1 до КВС-2, расположенной на земельном участке по ш.Восточному, 21а и до земельного участка, предусмотренного для ВНС и ЮБПЗ в г.Багайске Ростовской области						
Изм.	Колуч.	Лист	док.	Подп.	Дата	Проект планировки территории			Стадия	Лист	Листов	
Начальник ОП		Каланчина Т.Е.							П	5		
Разработал		Каланчина Д.Н.										
Проверил		Каланчина Т.Е.				Чертеж красных линий (ЛИСТ 4)				Муниципальное предприятие "Архитектурно-планинговое бюро" г.Багайска		



ПРИЛОЖЕНИЕ №7
к Постановлению Администрации города
Батайска
от 27.09.2017 №1653



						МК 01-61-2017-ППМ-ПП			
						Проект планировки и проект межевания территории для размещения линейного объекта - сети водопровода (трубопровод) от КНС-1, расположенной на земельном участке по ул.Речная,1/1 до КНС-2, расположенной на земельном участке по ш.Восточному, 21а и до земельного участка, предусмотренного для ВНС и ЮБПЗ в г.Батайске Ростовской области			
Изм.	Колуч.	Лист	док.	Подп.	Дата	Проект планировки территории	Стадия	Лист	Листов
Начальник ОП	Каланчина Т.Е.						П	7	
Разработал	Каланчина Д.Н.								
Проверил	Каланчина Т.Е.					Чертеж красных линий (ЛИСТ 6)		Муниципальное предприятие "Архитектурно-планировочное бюро" г.Батайска	

Условные обозначения (Проект планировки и проект межевания территории для размещения линейного объекта – сети водопровода (трубопровод) от КВС-1, расположенной на земельном участке по ул.Речная,1/1 до КВС-2, расположенной на земельном участке по ш.Восточному, 21а и до земельного участка, предусмотренного для ВНС и ЮБПЗ в г.Батайске Ростовской области, МК 01-61-2017-ППМ)

— Красные линии (устанавливаемые)

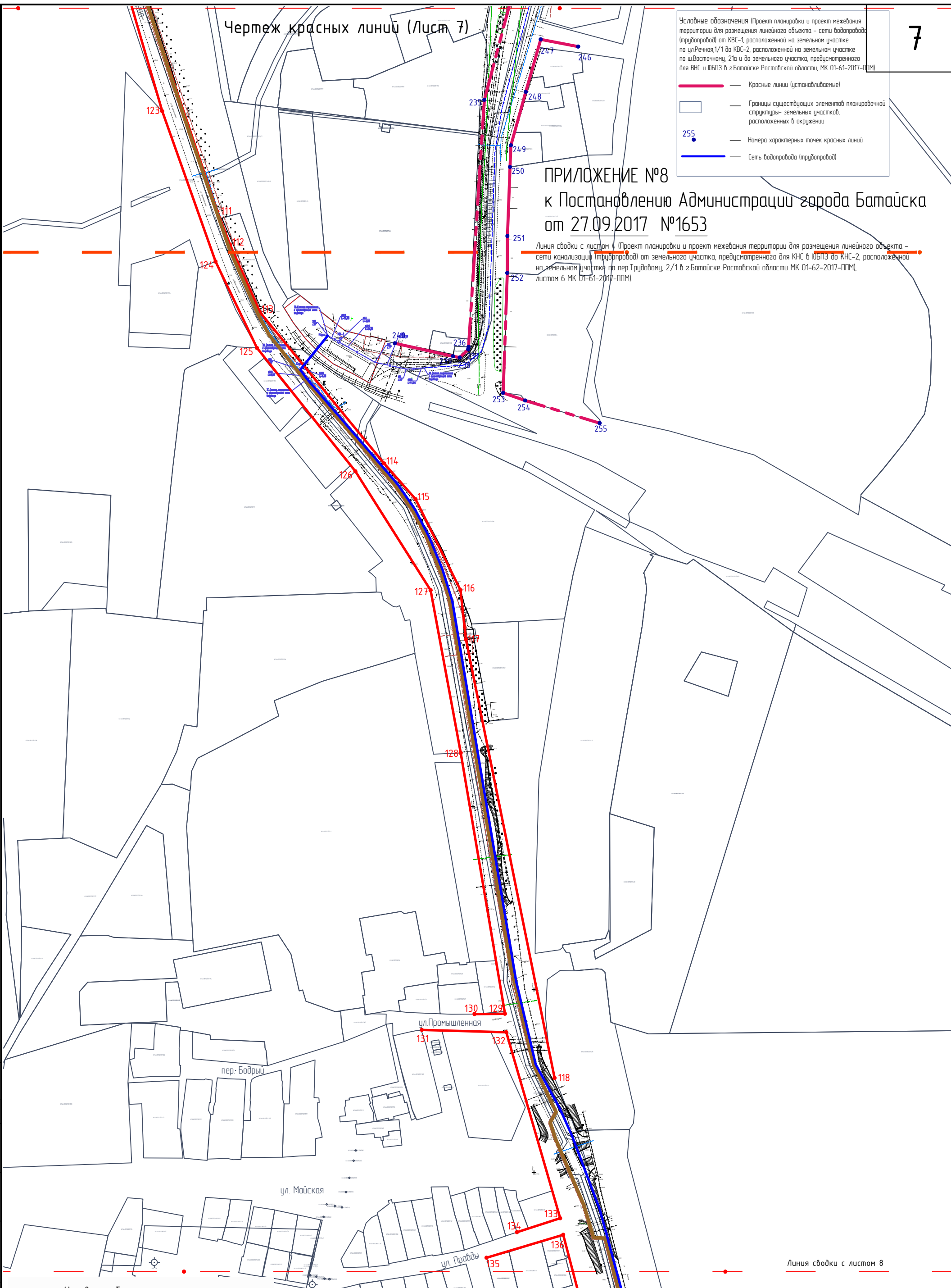
— Границы существующих элементов планировочной структуры – земельных участков, расположенных в окружении

255 — Номера характерных точек красных линий

— Сеть водопровода (трубопровод)

ПРИЛОЖЕНИЕ №8
к Постановлению Администрации города Батайска
от 27.09.2017 №1653

Линия сводки с листом 4 (Проект планировки и проект межевания территории для размещения линейного объекта – сети канализации (трубопровод) от земельного участка, предусмотренного для КНС в ЮБПЗ до КНС-2, расположенной на земельном участке по пер.Трудовому, 2/1 в г.Батайске Ростовской области МК 01-62-2017-ППМ), листом 6 МК 01-61-2017-ППМ).



Линия сводки с листом 8

- Условные обозначения
- сеть водопровода (трубопровод)
 - устанавливаемые красные линии
 - 1 • — номер поворотной точки границ красных линий
 - существующая сеть канализации
 - проектируемая сеть канализации

						МК 01-61-2017-ППМ-ПП		
						Проект планировки и проект межевания территории для размещения линейного объекта – сети водопровода (трубопровод) от КВС-1, расположенной на земельном участке по ул.Речная,1/1 до КВС-2, расположенной на земельном участке по ш.Восточному, 21а и до земельного участка, предусмотренного для ВНС и ЮБПЗ в г.Батайске Ростовской области		
Изм.	Кол.уч.	Лист	№ док	Подп.	Дата	Раздел 1. Проект планировки территории	Стадия	Лист
ГАП		Каланчина			08.17		П	8
Выполнил		Сидоров			08.17			
Проверил		Каланчина			08.17	Чертеж красных линий (Лист 7)		
						Муниципальное предприятие "Архитектурно-планировочное бюро" г.Батайска		

Чертеж красных линий (Лист 8)

ПРИЛОЖЕНИЕ №9
к Постановлению Администрации города Батайска
от 27.09.2017 №1653



Условные обозначения

- сеть водопровода (трубопровод)
- устанавливаемые красные линии
- 1 • — номер поворотной точки границ красных линий
- существующая сеть канализации
- проектируемая сеть канализации

						МК 01-61-2017-ППМ-ПП		
						Проект планировки и проект межевания территории для размещения линейного объекта – сети водопровода (трубопровода) от КВС-1, расположенной на земельном участке по ул.Речная,1/1 до КВС-2, расположенной на земельном участке по ш.Восточному, 21а и до земельного участка, предусмотренного для ВНС и ЮБПЗ в г.Батайске Ростовской области		
Изм.	Кол.уч.	Лист	№ док	Подп.	Дата	Раздел 1. Проект планировки территории	Стадия	Лист
ГАП		Каланчина			08.17		П	9
Выполнил		Сидоров			08.17			
Проверил		Каланчина			08.17	Чертеж красных линий (Лист 8)		
						Муниципальное предприятие "Архитектурно-планировочное бюро" г.Батайска		




Линия съёмки с листом 8

Линия съёмки с листом 10

ДНТ "Труд"

- Условные обозначения**
- сеть водопровода (трубопровод)
 - устанавливаемые красные линии
 - 1 - номер поворотной точки границ красных линий
 - существующая сеть канализации
 - проектируемая сеть канализации

						МК 01-61-2017-ППМ-ПП			
						Проект планировки и проект межевания территории для размещения линейного объекта – сети водопровода (трубопровода) от КВС-1, расположенной на земельном участке по ул.Речная,1/1 до КВС-2, расположенной на земельном участке по ш.Восточному, 21а и до земельного участка, предусмотренного для ВНС и ЮБПЗ в г.Батайске Ростовской области			
Изм.	Кол.уч.	Лист	№ док	Подп.	Дата	Раздел 1. Проект планировки территории	Стадия	Лист	Листов
ГАП		Каланчина		08.17			П	10	
Выполнил		Сидоров		08.17					
Проверил		Каланчина		08.17					
						Чертеж красных линий (Лист 9)		Муниципальное предприятие "Архитектурно-планировочное бюро" г.Батайска	

Чертеж красных линий (Лист 10)

ПРИЛОЖЕНИЕ №11


к Постановлению Администрации города Батайска

от 27.09.2017 №1653



Условные обозначения

- сеть водопровода (трубопровод)
- устанавливаемые красные линии
- 1 • — номер поворотной точки границ красных линий
- существующая сеть канализации
- проектируемая сеть канализации

						МК 01-61-2017-ППМ-ПП		
						Проект планировки и проект межевания территории для размещения линейного объекта – сети водопровода (трубопровод) от КВС-1, расположенной на земельном участке по ул.Речная,1/1 до КВС-2, расположенной на земельном участке по ш.Восточному, 21а и до земельного участка, предусмотренного для ВНС и ЮБПЗ в г.Батайске Ростовской области		
Изм.	Кол.уч.	Лист	№ док	Подп.	Дата	Раздел 1. Проект планировки территории	Стадия	Лист
ГАП		Каланчина			08.17		П	11
Выполнил		Сидоров			08.17			
Проверил		Каланчина			08.17	Чертеж красных линий (Лист 10)		
						 Муниципальное предприятие "Архитектурно-планировочное бюро" г.Батайск		

39 №1
S = 109271.2 кв.м.

ул. Мухоморова

ул. 2-я Речная

ул. Озерная 2-я

ул. Озерная 3-я

ул. Ленинградская

пер. Братский

ул. Осипенко

ул. 2-я Речная

ул. Лермонтова

1 2 3 4 5 6 7 8 9 10 11 12 13 14 15 16 17 18 19 20 21 22 23 24 25 26 27 28 29 30 31 32 33 34 35 36

Линия сводки листов 1 и 2

Условные обозначения	
	Красные линии (устанавливаемые)
	Границы зон планируемого размещения линейных объектов (образующих) многоквартирных земельных участков с видом разрешенного использования "объекты коммунального хозяйства (электро-, тепло-, газо-, водоснабжение, водоотведение, телефонизация и т.д.)", размещение объектов инженерно-транспортной структуры
	Сеть водопровода (трубопровод)
	Границы существующих элементов планировочной структуры – земельных участков, расположенных в окружении
	Номера характерных точек границ зон планируемого размещения линейных объектов


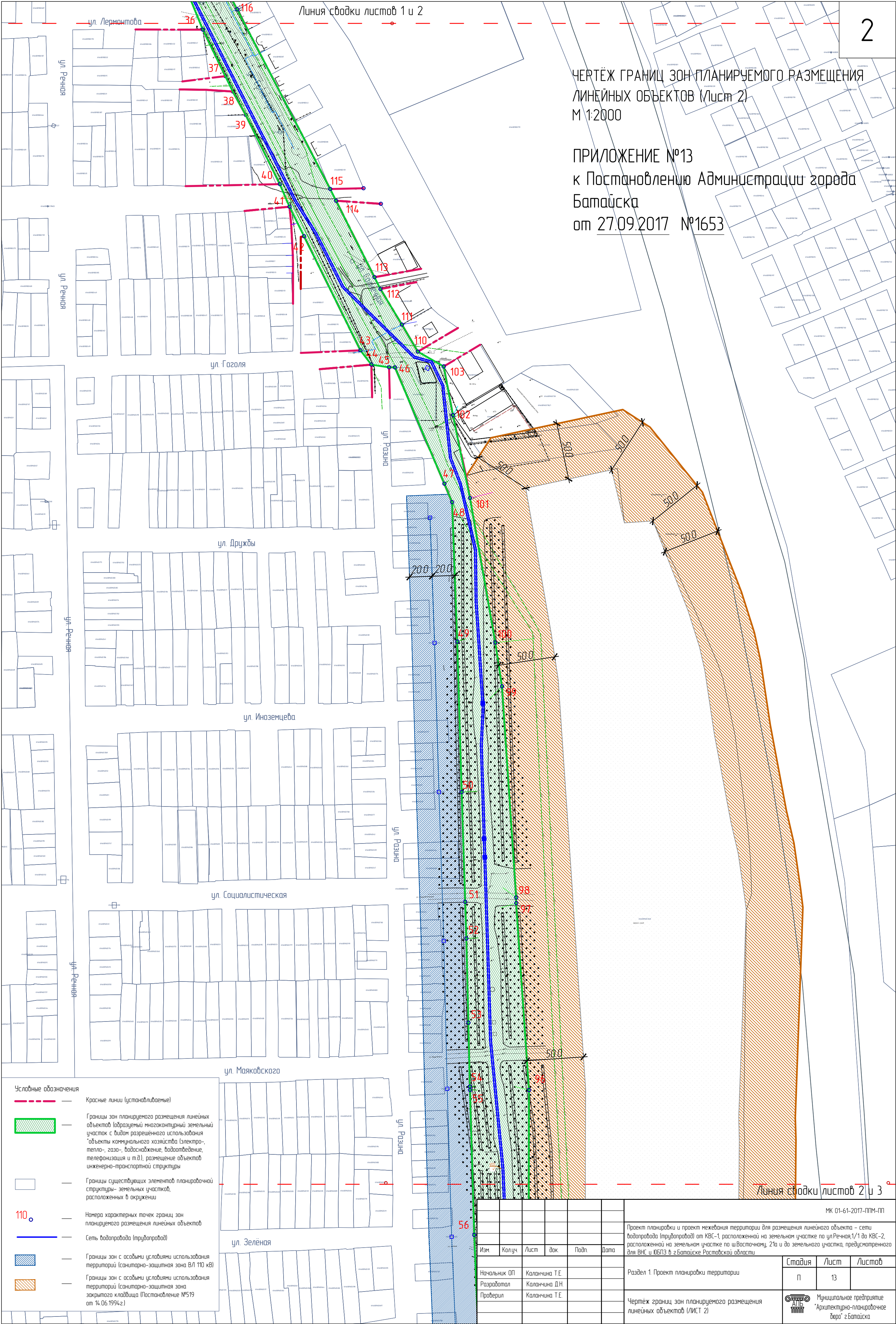
						МК 01-61-2017-ППМ-ПП		
						Проект планировки и проект межевания территории для размещения линейного объекта – сети водопровода (придворовод) от КВС-1, расположенной на земельном участке по ул.Речная,1/1 до КВС-2, расположенной на земельном участке по ш.Восточному, 2/а и до земельного участка, предусмотренного для ВНС и ОБПЗ в г.Батайске Ростовской области		
Изм.	Колуч.	Лист	док.	Подп.	Дата		Стадия	Лист
							П	12
Начальник ОП		Каланчина Т.Е.				Раздел 1. Проект планировки территории		
Разработал		Каланчина Д.Н.						
Проверил		Каланчина Т.Е.				Чертёж границ зон планируемого размещения линейных объектов (ЛИСТ 1)		Муниципальное предприятие "Архитектурно-планировочное бюро" г.Батайска

ЧЕРТЁЖ ГРАНИЦ ЗОН ПЛАНИРУЕМОГО РАЗМЕЩЕНИЯ
ЛИНЕЙНЫХ ОБЪЕКТОВ (Лист 2)
М 1:2000

ПРИЛОЖЕНИЕ №13
к Постановлению Администрации города
Батайска
от 27.09.2017 №1653



- Условные обозначения
- Красные линии (устанавливаемые)
 - Границы зон планируемого размещения линейных объектов (образуемый многоконтурный земельный участок с видом разрешенного использования "объекты коммунального хозяйства (электро-, тепло-, газо-, водоснабжение, водоотведение, телефонизация и т.д.), размещение объектов инженерно-транспортной структуры)
 - Границы существующих элементов планировочной структуры – земельных участков, расположенных в окружении
 - Номера характерных точек границ зон планируемого размещения линейных объектов
 - Сеть водопровода (трубопровод)
 - Границы зон с особыми условиями использования территорий (санитарно-защитная зона ВЛ 110 кВ)
 - Границы зон с особыми условиями использования территорий (санитарно-защитная зона открытого кладбища (Постановление №519 от 14.06.1994г.)

						МК 01-61-2017-ППМ-ПП		
						Проект планировки и проект межевания территории для размещения линейного объекта – сети водопровода (трубопровод) от КВС-1, расположенной на земельном участке по ул.Речная,1/1 до КВС-2, расположенной на земельном участке по ш.Восточному, 21а и до земельного участка, предусмотренного для ВНС и ЮБПЗ в г.Батайске Ростовской области		
Изм.	Колуч.	Лист	док.	Подп.	Дата	Раздел 1. Проект планировки территории	Стадия	Лист
Начальник ОП	Каланчина Т.Е.						П	13
Разработал	Каланчина Д.Н.							
Проверил	Каланчина Т.Е.					Чертеж границ зон планируемого размещения линейных объектов (ЛИСТ 2)	Муниципальное предприятие "Архитектурно-планировочное бюро" г.Батайска	



ЧЕРТЁЖ ГРАНИЦ ЗОН ПЛАНИРУЕМОГО
РАЗМЕЩЕНИЯ ЛИНЕЙНЫХ ОБЪЕКТОВ (Лист 3)
М 1:2000

3

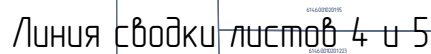
ПРИЛОЖЕНИЕ №14
к Постановлению Администрации
города Батайска
от 27.09.2017 №1653

Условные обозначения

- Красные линии (устанавливаемые)
- Красные линии существующие, установленные в составе проекта планировки и проекта межевания территории земельного участка для линейного объекта-автомобильной дороги к детскому саду по ул. Воробьёвского, 69-8, согласно Постановлению №1052 Администрации города Батайска от 26.05.2016г.
- Границы зон планируемого размещения линейных объектов (образуемый многоконтурный земельный участок с видом разрешенного использования "объекты коммунального хозяйства (электра-, тепло-, газо-, водоснабжение, водоотведение, телекоммуникация и т.д.), размещение объектов инженерно-транспортной структуры
- Проектируемый участок, площадью 1004,1 кв.м (ЖЗ-зона застройки среднеэтажными и многоэтажными жилыми домами от 4-этажей, вид разрешенного использования земельного участка - многоквартные жилые дома от 4-этажей)
- Координаты характерных точек границ проектируемого земельного участка, площадью 1004,1 кв.м
- Границы существующих элементов планировочной структуры- земельных участков, расположенных в окружении
- Номера характерных точек границ зон планируемого размещения линейных объектов
- Сеть водопровода (трубопровод)
- Границы зон с особыми условиями использования территорий (санитарно-защитная зона ВЛ 110 кВ)

						МК 01-61-2017-ППМ-ПП		
						Проект планировки и проект межевания территории для размещения линейного объекта - сети водопровода (трубопровод) от КВС-1, расположенной на земельном участке по ул.Речная,1/1 до КВС-2, расположенной на земельном участке по ш.Восточному, 2/а и до земельного участка, предусмотренного для ВНС и ЮБПЗ в г.Батайске Ростовской области		
Изм.	Колуч.	Лист	док.	Подп.	Дата	Раздел 1. Проект планировки территории	Статья	Лист
Начальник ОП	Каланчина Т.Е.						П	14
Разработал	Каланчина Д.Н.							
Проверил	Каланчина Т.Е.					Чертеж границ зон планируемого размещения линейных объектов (ЛИСТ 3)	Муниципальное предприятие "Архитектурно-планировочное бюро" г.Батайска	

ПРИЛОЖЕНИЕ №15
к Постановлению Администрации
города Батайска
от 27.09.2017 №1653





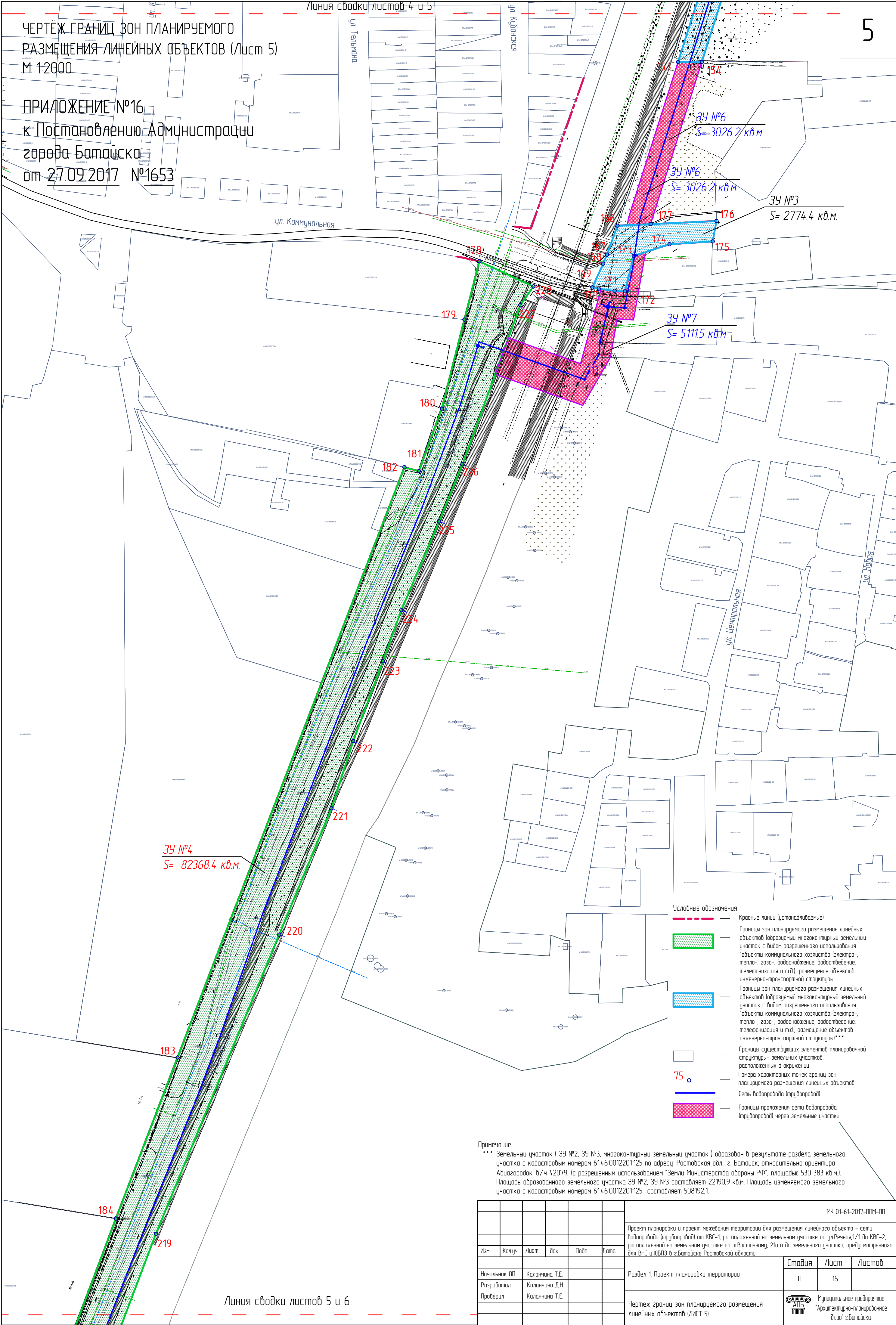
						МК 01-61-2017-ППМ-ПП		
						Проект планировки и проект межевания территории для размещения линейного объекта – сети водопровода (трубопровода) от КВС-1, расположенной на земельном участке по ул.Речная,1/1 до КВС-2, расположенной на земельном участке по ш.Восточному, 21а и до земельного участка, предусмотренного для ВНС и ФБПЗ в г.Батайске Ростовской области		
Изм.	Колуч.	Лист	док.	Подп.	Дата		Стадия	Лист
							П	15
Начальник ОП	Каланчина Т.Е.					Раздел 1. Проект планировки территории		Муниципальное предприятие "Архитектурно-планировочное бюро" г.Батайское
Разработал	Каланчина Д.Н.							
Проверил	Каланчина Т.Е.					Чертеж границ зон планируемого размещения линейных объектов (ЛИСТ 4)		Муниципальное предприятие "Архитектурно-планировочное бюро" г.Батайское

ЧЕРТЁЖ ГРАНИЦ ЗОН ПЛАНИРУЕМОГО
РАЗМЕЩЕНИЯ ЛИНЕЙНЫХ ОБЪЕКТОВ (Лист 5)
М 1:2000


ПРИЛОЖЕНИЕ №16
к Постановлению Администрации
города Батайска
от 27.09.2017 №1653



ПРИЛОЖЕНИЕ №17
к Постановлению Администрации
города Батайска
от 27.09.2017 №1653

Линия сводки с листом 4 (Проект планировки и проект межевания территории для размещения линейного объекта – сети канализации (трубопровод) от земельного участка, предусмотренного для КНС в ЮБПЗ до КНС-2, расположенной на земельном участке по пер.Трудовому, 2/1 в г.Батайске Ростовской области, МК 01-62-2017-ППМ), листом №6 МК 01-61-2017-ППМ-ПП

- Условные обозначения
- Красные линии (устанавливаемые)
 - Границы зон планируемого размещения линейных объектов (образуемый многоконтурный земельный участок с видом разрешенного использования "объекты коммунального хозяйства (электро-, тепло-, газо-, водоснабжение, водоотведение, телефонизация и т.д.), размещение объектов инженерно-транспортной структуры"
 - Границы существующих элементов планировочной структуры- земельных участков, расположенных в окружении
 - Номера характерных точек красных линий
 - Сеть водопровода (трубопровод)
 - Границы проложения сети водопровода (трубопровода) через земельные участки
- Условные обозначения (МК 01-62-2017-ППМ)
- 64 — Номер поворотной точки границ земельного участка
 - Существующая сеть канализации
 - Вид разрешенного использования – объекты коммунального хозяйства (электро-, тепло-, газо-, водоснабжение, водоотведение, телефонизация, и т.д.), размещение объектов инженерно-транспортной инфраструктуры

						МК 01-61-2017-ППМ-ПП			
						Проект планировки и проект межевания территории для размещения линейного объекта – сети водопровода (трубопровод) от КНС-1, расположенной на земельном участке по ул.Речная,1/1 до КНС-2, расположенной на земельном участке по ш.Восточному, 2/1а и до земельного участка, предусмотренного для ВНС и ЮБПЗ в г.Батайске Ростовской области			
Изм.	Колуч.	Лист	док.	Подп.	Дата	Раздел 1. Проект планировки территории	Стадия	Лист	Листов
Начальник ОП	Каланчина Т.Е.						П	17	
Разработал	Каланчина Д.Н.								
Проверил	Каланчина Т.Е.					Чертеж границ зон планируемого размещения линейных объектов (ЛИСТ 6)		Муниципальное предприятие "Архитектурно-планировочное бюро" г.Батайска	

Чертеж границ зон планируемого размещения линейных объектов (Лист 7)

ПРИЛОЖЕНИЕ №18
к Постановлению Администрации
города Батайска
от 27.09.2017 №1653

Условные обозначения (Проект планировки и проект межевания территории для размещения линейного объекта - сети водопровода (трубопровод) от КВС-1, расположенной на земельном участке по ул.Речная,1/1 до КВС-2, расположенной на земельном участке по ш.Восточному, 21а и до земельного участка, предусмотренного для ВНС и ЮБПЗ в г.Батайске Ростовской области, МК 01-61-2017-ППМ)

- Красные линии (устанавливаемые)
- Границы зон планируемого размещения линейных объектов (образуемый многоконтурный земельный участок с видом разрешенного использования "объекты коммунального хозяйства (электро-, тепло-, газо-, водоснабжение, водоотведение, телефонизация и т.д.), размещение объектов инженерно-транспортной структуры"
- Границы существующих элементов планировочной структуры - земельных участков, расположенных в окружении
- Номера характерных точек участков
- Сеть водопровода (трубопровод)

Линия съединения с листом 4 (Проект планировки и проект межевания территории для размещения линейного объекта - сети канализации (трубопровод) от земельного участка, предусмотренного для КНС в ЮБПЗ до КНС-2, расположенной на земельном участке по пер.Трудовому, 2/1 в г.Батайске Ростовской области МК 01-62-2017-ППМ), листом 6 МК 01-61-2017-ППМ).

ЗУ №11
S=239,08м²

ЗУ №12
S=58379,66м²

Образуемый земельный участок №10 с видом разрешенного использования "промышленные объекты, складские объекты, объекты внешнего автомобильного транспорта"

408069.52
2207407.87

408069.99
2207412.88

408071.93
2207433.78

ЗУ №10
S=1262,72м²

408057.83
2207432.35

408031.50
2207430.11

407966.98
2207428.59

ул.Промышленная

пер.Бодрый

ул.Майская

ул.Правды

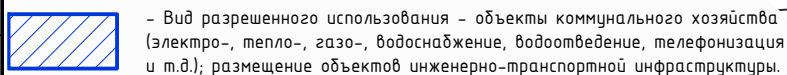
ул.Светлая


Условные обозначения (МК 01-62-2017 ППМ-ПП)

- Устанавливаемые красные линии
- Номер поворотной точки границ участков
- Сеть водопровода (трубопровод)
- Существующая сеть канализации (МК 01-62-2017-ППМ)
- Проектируемая сеть канализации (МК 01-62-2017-ППМ)
- Вид разрешенного использования - объекты коммунального хозяйства (электро-, тепло-, газо-, водоснабжение, водоотведение, телефонизация и т.д.); размещение объектов инженерно-транспортной инфраструктуры.

Линия съединения с листом 8

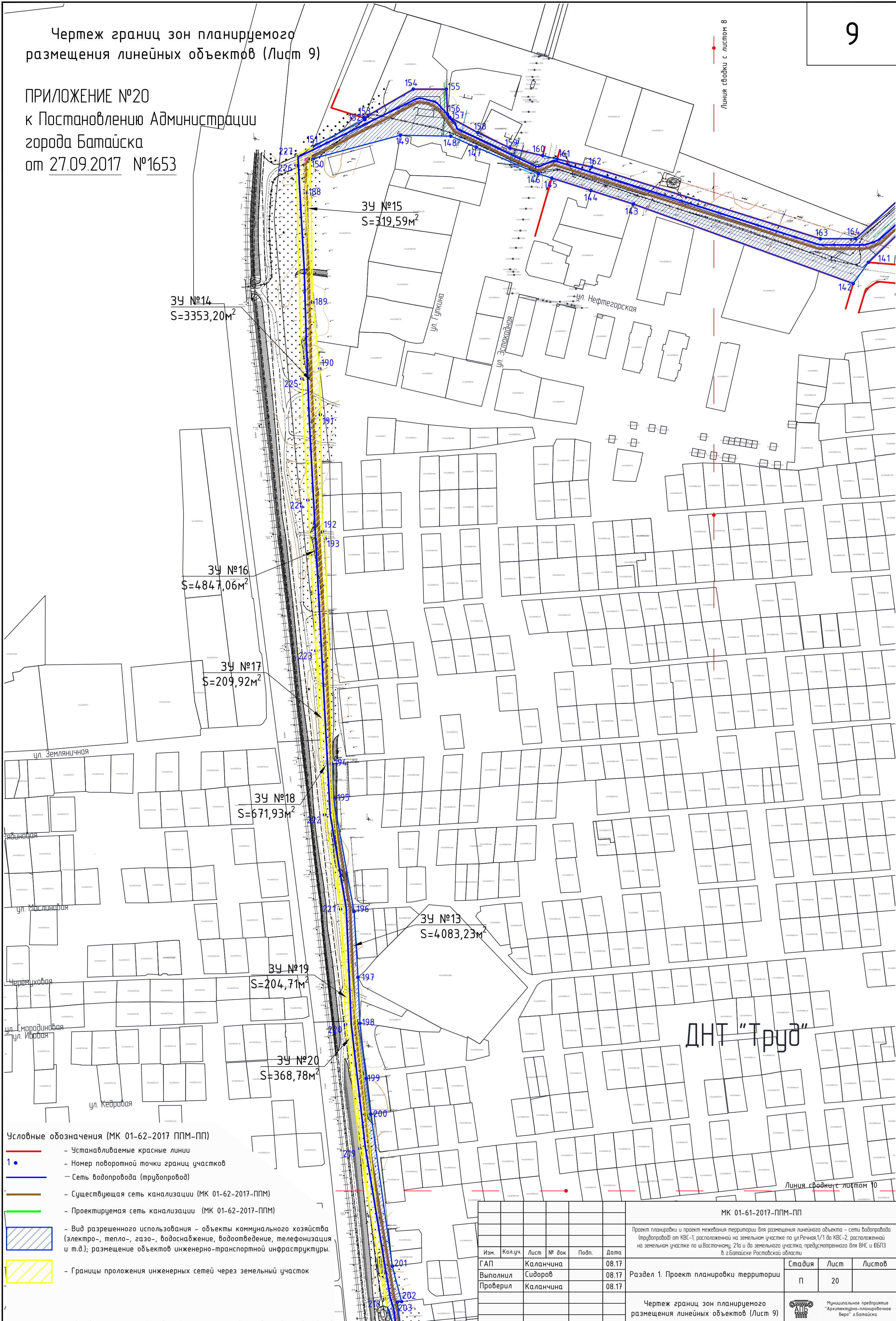
						МК 01-61-2017-ППМ-ПП		
						Проект планировки и проект межевания территории для размещения линейного объекта - сети водопровода (трубопровод) от КВС-1, расположенной на земельном участке по ул.Речная,1/1 до КВС-2, расположенной на земельном участке по ш.Восточному, 21а и до земельного участка, предусмотренного для ВНС и ЮБПЗ в г.Батайске Ростовской области		
Изм.	Кол.уч.	Лист	№ док	Подп.	Дата	Раздел 1. Проект планировки территории	Стадия	Лист
ГАП	Каланчина				08.17		П	18
Выполнил	Сидоров				08.17			
Проверил	Каланчина				08.17	Чертеж границ зон планируемого размещения линейных объектов (Лист 7)		
						Муниципальное предприятие "Архитектурно-планировочное бюро" г.Батайска		



						МК 01-61-2017-ППМ-ПП			
						Проект планировки и проект межевания территории для размещения линейного объекта – сети водопровода (продубровки) от КВС-1, расположенной на земельном участке по ул.Речная 1/1 до КВС-2, расположенной на земельном участке по ш.Восточному, 21а и до земельного участка, предусмотренного для ВНС и ЮБПЗ в г.Батайске Ростовской области			
Изм.	Кол.уч.	Лист	№ док	Подп.	Дата		Стадия	Лист	Листов
ГАП		Каланчина			08.17	Раздел 1. Проект планировки территории			
Выполнил		Сидоров			08.17		П	19	
Проверил		Каланчина			08.17				
						Чертеж границ зон планируемого размещения линейных объектов (Лист 8)		Муниципальное предприятие "Архитектурно-планировочное бюро" г.Батайск	

Чертеж границ зон планируемого размещения линейных объектов (Лист 9)

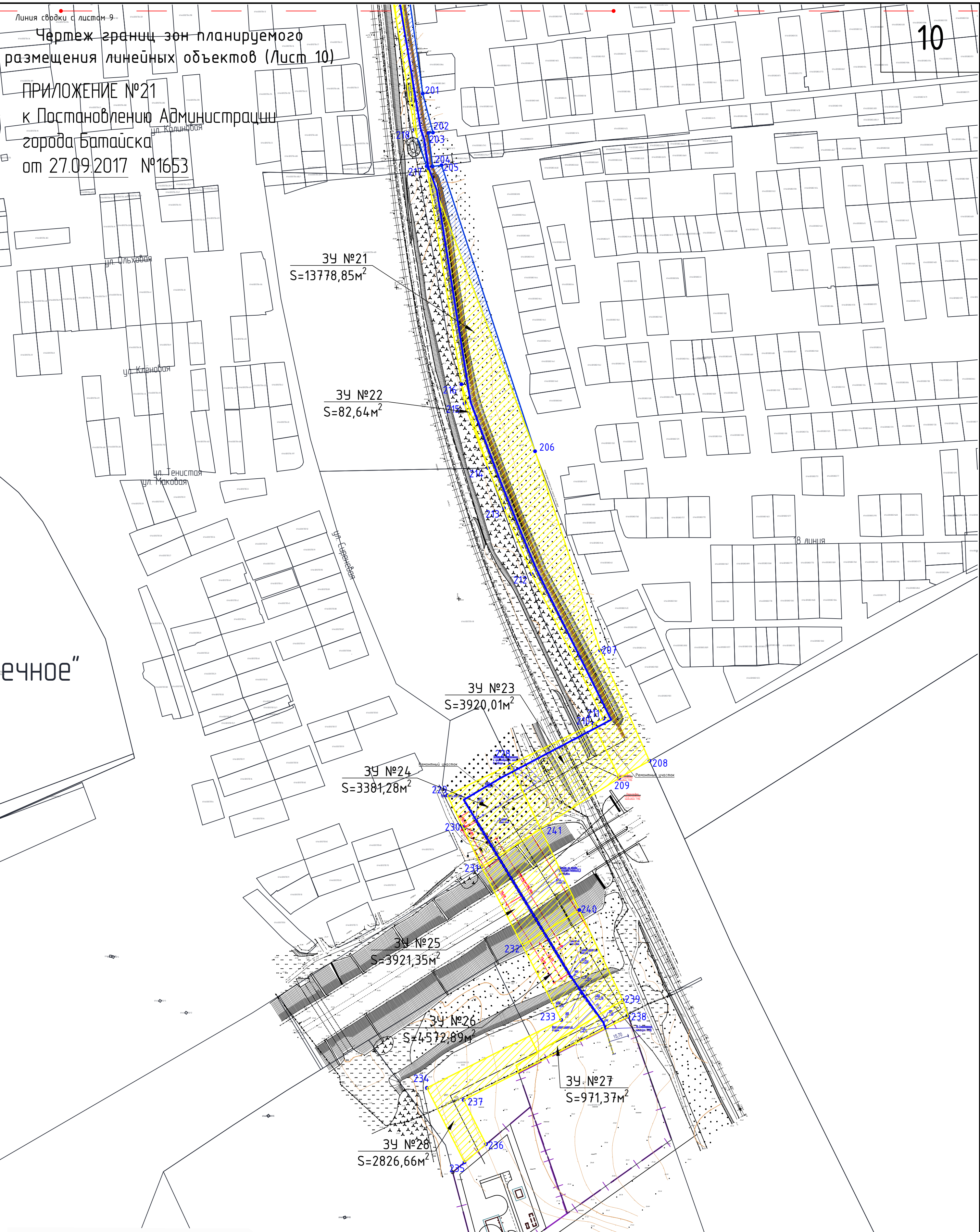
ПРИЛОЖЕНИЕ №20
к Постановлению Администрации
города Батайска
от 27.09.2017 №1653




- Условные обозначения (МК 01-62-2017 ППМ-ПП)
- Устанавливаемые красные линии
 - 1 • — Номер поворотной точки границ участков
 - Сеть водопровода (трубопровод)
 - Существующая сеть канализации (МК 01-62-2017-ППМ)
 - Проектируемая сеть канализации (МК 01-62-2017-ППМ)
 - Вид разрешенного использования – объекты коммунального хозяйства (электро-, тепло-, газо-, водоснабжение, водоотведение, телефонизация и т.д.); размещение объектов инженерно-транспортной инфраструктуры.
 - Границы проложения инженерных сетей через земельный участок

						МК 01-61-2017-ППМ-ПП		
						Проект планировки и проект межевания территории для размещения линейного объекта – сети водопровода (трубопровод) от КВС-1, расположенной на земельном участке по ул.Речная,1/1 до КВС-2, расположенной на земельном участке по ш.Восточному, 21а и до земельного участка, предусмотренного для ВНС и ЮБПЗ в г.Батайске Ростовской области		
Изм.	Кол.уч.	Лист	№ док.	Подп.	Дата	Раздел 1. Проект планировки территории	Стадия	Лист
ГАП	Каланчина				08.17		П	20
Выполнил	Сидоров				08.17			
Проверил	Каланчина				08.17	Чертеж границ зон планируемого размещения линейных объектов (Лист 9)		
						Муниципальное предприятие "Архитектурно-планировочное бюро" г.Батайска		

ПРИЛОЖЕНИЕ №21
к Постановлению Администрации
города Батайска
от 27.09.2017 №1653



- Условные обозначения (МК 01-62-2017 ППМ-ПП)
- Устанавливаемые красные линии
 - 1• — Номер поворотной точки границ участков
 - Сеть водопровода (трубопровод)
 - Существующая сеть канализации (МК 01-62-2017-ППМ)
 - Проектируемая сеть канализации (МК 01-62-2017-ППМ)
 - ▨ — Вид разрешенного использования – объекты коммунального хозяйства (электро-, тепло-, газо-, водоснабжение, водоотведение, телефонизация и т.д.); размещение объектов инженерно-транспортной инфраструктуры.
 - ▨ — Границы проложения инженерных сетей через земельный участок

						МК 01-61-2017-ППМ-ПП			
						Проект планировки и проект межевания территории для размещения линейного объекта – сети водопровода (трубопровод) от КВС-1, расположенной на земельном участке по ул.Речная,1/1 до КВС-2, расположенной на земельном участке по ш.Восточному, 21а и до земельного участка, предусмотренного для ВНС и ЮБПЗ в г.Батайске Ростовской области			
Изм.	Кол.уч.	Лист	№ док	Подп.	Дата	Раздел 1. Проект планировки территории	Стадия	Лист	Листов
ГАП		Каланчина			08.17		П	21	
Выполнил		Сидоров			08.17				
Проверил		Каланчина			08.17				
						Чертеж границ зон планируемого размещения линейных объектов (Лист 10)		Муниципальное предприятие "Архитектурно-планировочное бюро" г.Батайск	


Каталог координат характерных точек красных линий (начало)

Номера точек	Описание	X – координаты	Y – координаты
1	2	3	4
1	40.57	414550.4184	2207624.0546
2	27.16	414509.9484	2207621.1446
3		414510.9484	2207594.0046
4	41.02	414480.0275	2207584.5054
5	65.00	414479.3247	2207625.5208
6	20.02	414414.3382	2207624.4320
7		414414.3984	2207604.4146
8	34.24	414403.4384	2207595.9646
9	46.58	414403.5501	2207630.2058
10	30.40	414362.6884	2207652.5646
11	43.96	414332.4384	2207655.5446
12		414330.2784	2207611.6346
13	28.88	414314.7084	2207606.4446
14	15.86	414315.3784	2207635.3146
15	37.56	414315.3986	2207651.1746
16	39.59	414277.8484	2207651.9346
17	52.31	414238.2610	2207652.6230
18		414238.0984	2207600.3146
19	21.61	414548.9684	2207656.5446
20	49.11	414527.3584	2207656.2846
21	34.51	414478.5984	2207662.1746
22	75.02	414444.2284	2207665.2346
23	6.46	414369.5084	2207671.8846
24	23.10	414369.8484	2207678.3346
25		414392.8953	2207679.9349
26	24.46	414393.6484	2207690.0846
27	32.92	414369.2384	2207688.4941
28		414371.8484	2207721.3146

ПРИЛОЖЕНИЕ №22 к Постановлению Администрации
города Батайска от 27.09.2017 №1653

Номера точек	Описание	X – координаты	Y – координаты
1	2	3	4
29	40.57	414365.9084	2207721.8046
30	27.16	414363.1184	2207683.9346
31	27.16	414336.3184	2207680.3646
32		414339.8084	2207726.0046
33	22.92	414323.1274	2207702.9447
34	53.15	414321.1184	2207680.1146
35	30.01	414268.2684	2207674.4646
36	24.36	414238.3184	2207676.3846
37		414240.0684	2207700.6846
38	88.36	2207562.3046	414220.6584
39	62.55	2207650.6614	414220.8124
40	51.93	2207670.0246	414161.3384
41		2207618.1246	414159.4584
42	28.66	2207644.8746	414152.7284
43	32.66	2207673.4946	414154.3084
44	35.75	2207685.6646	414123.9984
45	13.99	2207697.1146	414090.1284
46	27.04	2207683.1546	414089.2784
47		2207656.1146	414088.9284

Инв. № подл.	Подпись и дата	Взам инв. №

						МК 01-61-2017-ППМ-ПМ			
						Проект планировки и проект межевания территории для размещения линейного объекта – сети водопровода (трубопровод) от КВС-1, расположенной на земельном участке по ул.Речная,1/1 до КВС-2, расположенной на земельном участке по ш.Восточному, 21а и до земельного участка, предусмотренного для ВНС и ЮБПЗ в г.Батайске Ростовской области			
Изм.	Кол.уч.	Лист	док.	Подп.	Дата		Стадия	Лист	Листов
Начальник ОП	Каланчина Т.Е.					Раздел 1. Проект планировки территории	П	22	
Разработал	Каланчина Д.Н.								
Проверил	Каланчина Т.Е.								
						Каталог координат характерных точек красных линий (начало)	 Муниципальное предприятие "Архитектурно-планировочное бюро" г.Батайска		


Каталог координат характерных точек красных линий (продолжение)

Номера точек	Описание	X – координаты	Y – координаты
1	2	3	4
48	12.93	414069.8984	2207692.0146
49	34.20	414070.0884	2207704.9446
50	12.01	414040.1684	2207721.5046
51	21.67	414029.6184	2207727.2446
52	26.31	414008.9269	2207733.6726
53		414008.5884	2207707.3646
54	42.44	413998.8484	2207694.3946
55	13.23	414000.6484	2207736.7946
56	19.40	413988.1584	2207741.1646
57	13.96	413969.6584	2207747.0146
58	18.68	413956.2584	2207750.9446
59	53.60	413937.9984	2207754.9046
60		413935.6784	2207701.3546
61	23.87	414224.1084	2207698.5646
62	30.36	414221.2179	2207674.8716
63	215.38	414192.0784	2207683.3946
64	44.46	413992.3284	2207763.9546
65		414007.3684	2207805.7946
66	33.53	413987.5184	2207802.0046
67	37.23	413973.3674	2207771.6017
68	24.73	413938.8397	2207785.5269
68/1	56.65	413939.4084	2207810.2546
69	36.22	413940.7084	2207866.8946
70		413976.8984	2207868.3246
71	30,00	413970.7984	2207875.7946
72	59,84	413940.8184	2207874.6246
73		413941.7684	2207934.4546
74	49,40	413912.1584	2207718.5546
75	48,60	413913.6584	2207767.9346
76		413870.0884	2207789.4746

ПРИЛОЖЕНИЕ №23 к Постановлению Администрации
города Батайска от 27.09.2017 №1653

Номера точек	Описание	X – координаты	Y – координаты
1	2	3	4
77	27.32	413891.8884	2207809.7546
78	44.09	413917.2130	2207799.4951
79	56.14	413925.6284	2207842.7746
80	23.85	413875.6877	2207868.4150
81	22.31	413855.3184	2207880.8246
82	14.01	413836.1084	2207892.1746
83	41.88	413824.0684	2207899.3446
84	38.45	413783.6584	2207888.3446
85		413782.9875	2207849.9046
86	24.46	2207865.9546	413777.8484
87	52.77	2207890.4146	413778.1584
88	46.81	2207923.1546	413736.7784
89	30.96	2207948.0346	413697.1284
90	32.11	2207917.1246	413695.4484
91		2207885.0546	413693.9084
92	53.33	2207925.2846	413925.1484
93	73.56	2207871.9672	413923.7840
94	7.52	2207907.2046	413859.2084
95		2207914.0846	413862.2484


Взам.инв. №	
Подпись и дата	
Инв. № подл.	

						МК 01-61-2017-ППМ-ПМ			
						Проект планировки и проект межевания территории для размещения линейного объекта – сети водопровода (трубопровод) от КВС-1, расположенной на земельном участке по ул.Речная,1/1 до КВС-2, расположенной на земельном участке по ш.Восточному, 21а и до земельного участка, предусмотренного для ВНС и ЮБПЗ в г.Батайске Ростовской области			
Изм.	Колуч.	Лист	док.	Подп.	Дата	Раздел 1. Проект планировки территории	Стадия	Лист	Листов
Начальник ОП	Каланчина Т.Е.						П	23	
Разработал	Каланчина Д.Н.								
Проверил	Каланчина Т.Е.					Каталог координат характерных точек красных линий (продолжение)	 Муниципальное предприятие "Архитектурно-планировочное бюро" г.Батайска		

Инв. № подл.	Взам инв. №
Подпись и дата	

Каталог координат характерных точек красных линий (продолжение)

Номера точек	Описание	X – координаты	Y – координаты
1	2	3	4
96	35,51	413854.6684	2207931.3746
97	143,71	413820.5139	2207921.6565
98	22,68	413691.7084	2207985.3946
99	178,66	413671.6284	2207995.9346
100	29,35	413513.0084	2208078.1546
101		413513.6984	2208107.4946
102	59,45	413653.8884	2207906.1046
103	45,60	413653.7184	2207965.5546
104	38,30	413612.7236	2207985.5151
105		413607.9984	2207947.5046
106	23,30	413600.9484	2207945.1446
107	23,74	413600.6084	2207968.4446
108	23,56	413599.1285	2207992.1356
109	68,14	413578.4984	2208003.5246
110	83,26	413517.3581	2208033.6036
111		413515.5484	2207950.3646
112	39,80	413493.6384	2208002.5146
113	15,73	413497.4184	2208042.1346
114	16,51	413481.7684	2208043.6946
115	10,73	413465.2784	2208044.5646
116	9,80	413454.5684	2208045.1846
117	5,89	413444.7684	2208045.2146
118	27,15	413438.8684	2208045.2246
119		413411.7184	2208045.3246
120	45,91	413424.8284	2208052.1546
121	2,95	413470.7335	2208052.1384
122	112,40	413471.3113	2208055.0318
123	52,69	413370.5384	2208104.8146
124		413368.2484	2208052.1746

Номера точек	Описание	X – координаты	Y – координаты					
1	2	3	4					
125	39,58	413499.9284	2208122.8146					
126	75,58	413502.6854	2208083.3319					
127	41,92	413435.1242	2208117.2158					
128		413442.5692	2208158.4703					
129	32,34	413430.7684	2208154.2146					
130	36,70	413424.6784	2208122.4546					
131	27,76	413393.2484	2208141.4046					
132	41,21	413369.3547	2208155.5322					
133		413390.3284	2208191.0046					
134	45,80	413353.8884	2208068.8846					
135	28,88	413357.9284	2208114.5046					
136		413329.0593	2208115.2008					
137	27,21	413328.3573	2208130.7892					
138	5,19	413355.5584	2208130.1646					
139	111,55	413355.4760	2208135.3516					
140	17,77	413252.7822	2208178.9130					
141	123,21	413236.4211	2208185.8529					
141/1	132,97	413113.2943	2208190.3133					
141/2	129,40	412980.3782	2208194.2000					
141/3	130,73	412851.0419	2208198.4099					
141/4	2,98	412720.3495	2208201.4891					
141/5	128,15	412717.3744	2208201.6582					
141/6	133,45	412589.2757	2208205.3824					
141/7	10,51	412455.9434	2208210.8741					
141/8	87,89	412445.4378	2208211.3069					
141/9		412444.6184	2208123.4246					
Изм.	Кол.уч.	Лист	док.	Подп.	Дата	МК 01-61-2017-ППМ-ПМ		
Проект планировки и проект межевания территории для размещения линейного объекта – сети водопровода (трубопровод) от КВС-1, расположенной на земельном участке по ул.Речная,1/1 до КВС-2, расположенной на земельном участке по ш.Восточному, 21а и до земельного участка, предусмотренного для ВНС и ЮБПЗ в г.Батайске Ростовской области						Стадия	Лист	Листов
Раздел 1. Проект планировки территории						П	24	
Каталог координат характерных точек красных линий (продолжение)						 Муниципальное предприятие "Архитектурно-планировочное бюро" г.Батайска		

ПРИЛОЖЕНИЕ №24 к Постановлению Администрации
города Батайска от 27.09.2017 №1653

Вариант №	
Подпись и дата	
Инд. № подл.	


Каталог координат характерных точек красных линий (продолжение)

Номера точек	Описание	X – координаты	Y – координаты
1	2	3	4
142	37,50	413375.5284	2208210.6446
142/1	43,80	413356.2984	2208178.4546
142/2	55,02	413313.2584	2208186.5946
142/3	149,27	413259.4735	2208198.1940
142/4	39,09	413112.4465	2208223.9936
142/5	186,95	413073.7894	2208229.8263
142/6	4,95	412887.2584	2208242.3891
142/7	165,48	412882.3110	2208242.3729
142/8	274,18	412717.2171	2208253.7214
142/9	78,90	412443.0382	2208253.1885
148	96,15	412411.1432	2208325.3500
149		412400.4288	2208420.9047
143	139,64	412423.0184	2208072.4946
144	76,26	412426.0736	2208212.1044
145	30,87	412396.4351	2208282.3708
146	41,07	412381.1261	2208309.1742
147		412340.0630	2208309.7090
150	80,27	412380.1784	2208417.6496
151	153,77	412390.1102	2208337.9994
151/1	3,49	412236.3553	2208339.7947
152	79,65	412232.8928	2208340.2339
153		412229.6684	2208419.8146
154	17,01	411958.3684	2208304.2507
155		411958.9442	2208321.2550
156	133,05	411959.7680	2208345.4590
157		411965.1384	2208478.4046
158	44,55	411929.6384	2208277.3846
159		411932.3120	2208321.8503

1	2	3	4
160	109,62	411933.4960	2208346.7990
161		411935.5184	2208456.4046
162	47,56	411853.7584	2208272.7646
163		411855.2510	2208320.2990
164	9,50	411855.3741	2208342.3199
165		411855.7005	2208351.8146
166	37,06	411835.1684	2208287.3346
167	329,35	411835.6518	2208324.3910
168	52,92	411506.5199	2208336.2692
169		411503.7784	2208283.4246
170	38,19	411837.7684	2208378.0546
171	308,63	411836.8392	2208339.8766
172	7,53	411528.4184	2208351.2946
173	13,68	411520.8984	2208351.7046
174	59,80	411510.2917	2208360.3488
175		411514.1084	2208420.0246
176	67,09	411486.4884	2208269.9842
177	252,48	411489.3252	2208337.0131
178	67,05	411237.0637	2208347.4237
179		411234.7012	2208280.4155
180	37,50	411493.5784	2208413.0746
181	73,89	411491.3884	2208375.6346
182	167,60	411417.5412	2208378.0846
183		411249.9848	2208382.1226
184	90,58	411220.5588	2208257.9847
185	68,11	411224.6330	2208348.4714
186	91,61	411156.5452	2208350.0695
187	31,45	411067.3251	2208329.2704
188		411067.3484	2208297.8246
189	148,06	411215.3227	2208419.2600
190	38,50	411067.2585	2208419.2600
191		411067.2870	2208380.7637

1	2	3	4
192	358,69	411240.8021	2208438.3129
193	158,37	410882.1206	2208441.2239
193/1		410882.7629	2208599.5966
193/2	158,25	410831.5185	2208441.9775
193/3		410829.6172	2208600.2151
194	36,01	411031.4584	2208284.3246
195	25,73	411031.8427	2208320.3289
196		411006.3684	2208316.7046
197	48,10	411032.3858	2208371.1663
198	117,01	411032.8994	2208419.2600
199	85,09	410915.8900	2208419.2600
200		410831.9600	2208405.2300
201	140,89	410490.8984	2208123.7446
202	14,42	410357.9489	2208077.1247
203		410359.7184	2208062.8146

ПРИЛОЖЕНИЕ №25 к Постановлению Администрации
города Батайска от 27.09.2017 №1653

						МК 01-61-2017-ППМ-ПМ			
						Проект планировки и проект межевания территории для размещения линейного объекта – сети водопровода (трубопровод) от КВС-1, расположенной на земельном участке по ул.Речная,1/1 до КВС-2, расположенной на земельном участке по ш.Восточному, 21а и до земельного участка, предусмотренного для ВНС и ОБПЗ в г.Батайске Ростовской области			
Изм.	Колуч.	Лист	док.	Подп.	Дата	Раздел 1. Проект планировки территории	Стандия	Лист	Листов
Начальник ОП	Каланчина Т.Е.						п	25	
Разработал	Каланчина Д.Н.					Каталог координат характерных точек красных линий (продолжение)	 Муниципальное предприятие "Архитектурно-планировочное бюро" г.Батайска		
Проверил	Каланчина Т.Е.								

Каталог координат характерных точек красных линий (продолжение)

Номера точек	Описание	X – координаты	Y – координаты
1	2	3	4
215	4,62	410333.1683	2208012.0985
216	15,33	410332.3684	2208016.6446
217	53,10	410329.0462	2208031.6126
218	81,18	410277.6084	2208018.4146
219	58,63	410198.9284	2207998.4146
220	13,18	410143.8984	2207978.1946
221	558,12	410147.2883	2207965.4597
222	152,10	409626.3266	2207765.2129
223	151,05	409484.2784	2207710.8446
224	90,02	409342.8503	2207657.8095
225	118,31	409259.4984	2207623.8146
226	34,36	409149.1084	2207581.2646
227		409161.2260	2207549.1163
228	25,71	409141.1573	2207547.3966
229	122,47	409131.5684	2207571.2546
230	121,72	409017.7884	2207525.9546
231	109,04	408903.4424	2207484.2185
232	8,84	408800.3933	2207448.5824
233	60,01	408792.0384	2207445.6846
234	158,18	408732.1684	2207449.8446
235	202,92	408579.2884	2207409.2536
236	2,08	408376.7784	2207396.3546
237	9,65	408374.7284	2207396.0146
238	5,48	408368.0584	2207389.0446
239	48,91	408369.0484	2207383.6546
240		408379.7684	2207335.9346

ПРИЛОЖЕНИЕ №26 к Постановлению Администрации
города Батайска от 27.09.2017 №1653

Номера точек	Описание	X – координаты	Y – координаты
1	2	3	4
241	19,93	409131.0790	2207632.2601
242	286,32	409138.0984	2207613.6046
243	234,58	408871.6240	2207508.6816
244	17,13	408643.4335	2207454.2767
245		408638.8200	2207470.7700
246	31,29	408622.9391	2207486.1937
247	44,71	408628.7673	2207455.4517
248	45,52	408585.7800	2207443.1700
249	17,63	408541.9100	2207431.0200
250	56,72	408524.2985	2207430.3050
251	30,26	408467.6184	2207428.1946
252	98,30	408437.3584	2207428.1046
253	19,06	408339.1206	2207424.7130
254	63,89	408332.8484	2207442.7146
255		408314.2184	2207503.8246

Взаминб №

Подпись и дата

Инб. № подл.

МК 01-61-2017-ППМ-ПМ

Изм.

Кол.уч.

Лист

док.

Подп.

Дата

Проект планировки и проект межевания территории для размещения линейного объекта – сети водопровода (трубопровод) от КВС-1, расположенной на земельном участке по ул.Речная,1/1 до КВС-2, расположенной на земельном участке по ш.Восточному, 21а и до земельного участка, предусмотренного для ВНС и ЮБПЗ в г.Батайске Ростовской области

Начальник ОП

Разработал

Проверил

Каланчина Т.Е.

Каланчина Д.Н.

Каланчина Т.Е.

Раздел 1. Проект планировки территории

Каталог координат характерных точек красных линий (продолжение)

Стадия

Лист

Листов






П

26

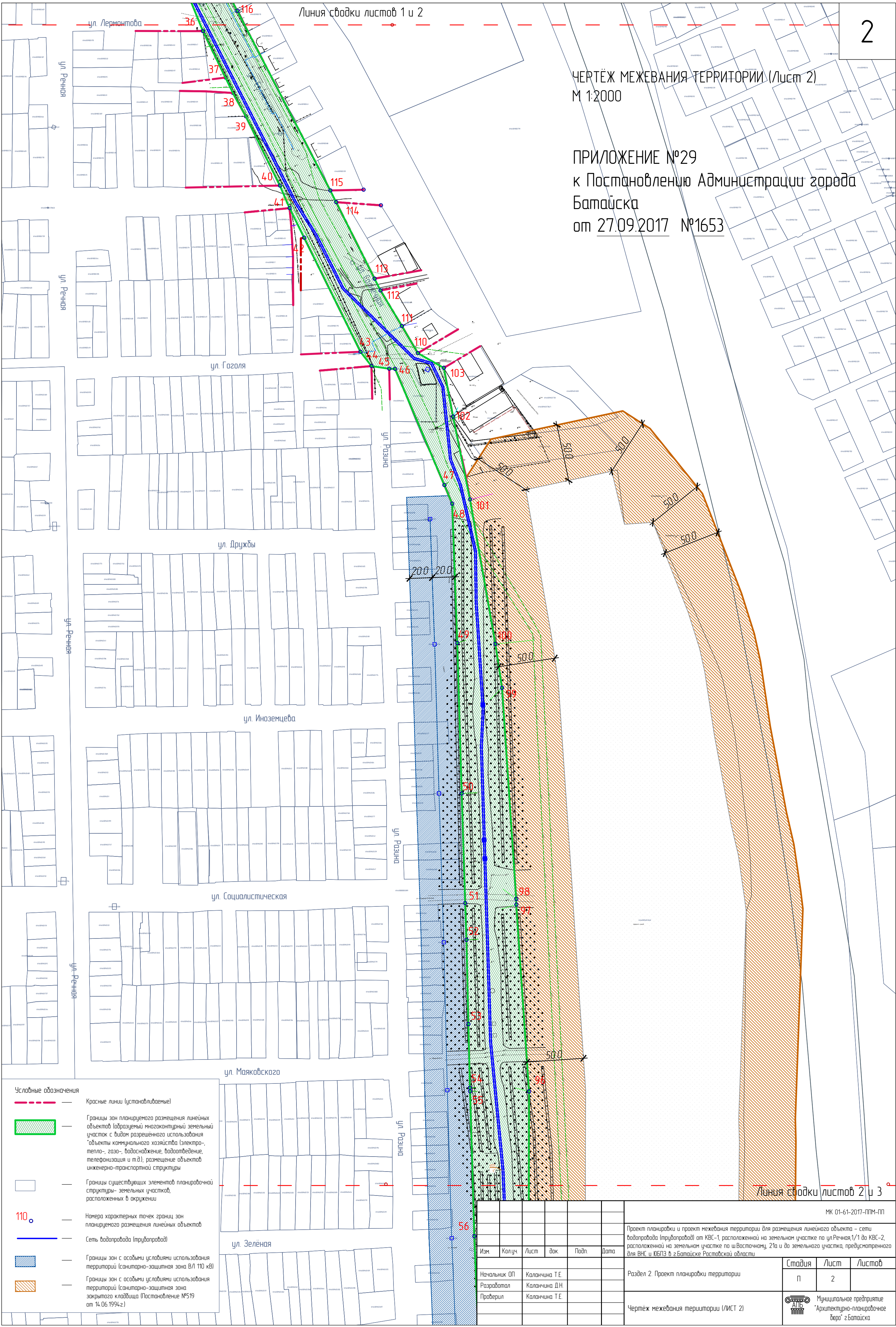
АЛБ

Муниципальное предприятие "Архитектурно-планировочное бюро" г.Батайска

Словесные обозначения

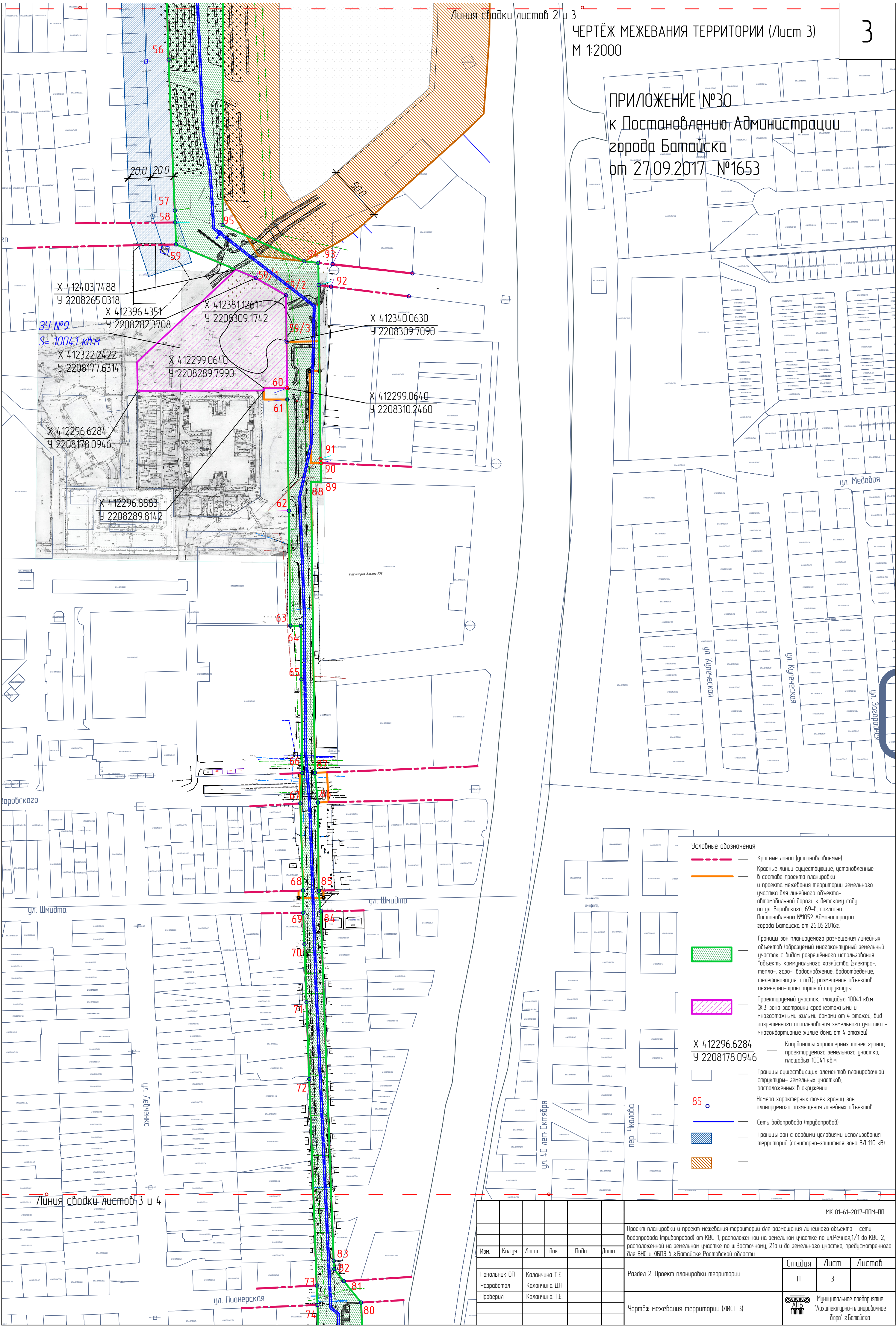
	— Красные линии (устанавливаемые)
	— Границы зон планируемого размещения линейных объектов (образуемые многоконтурными земельными участками с видом разрешенного использования "объекты коммунального хозяйства (электро-, тепло-, газо-, водоснабжение, водоотведение, телефизикация и т.п.), размещение объектов инженерно-транспортной структуры
	— Сеть водопровода (трубопровод)
	— Границы существующих элементов планировочной структуры – земельных участков, расположенных в окружении
	— Номера характерных точек границ зон планируемого размещения линейных объектов

[illegible]



- Условные обозначения
- Красные линии (устанавливаемые)
 - Границы зон планируемого размещения линейных объектов (образуемый многоконтурный земельный участок с видом разрешенного использования "объекты коммунального хозяйства (электро-, тепло-, газо-, водоснабжение, водоотведение, телефонизация и т.д.), размещение объектов инженерно-транспортной структуры"
 - Границы существующих элементов планировочной структуры - земельных участков, расположенных в окружении
 - 110 - Номера характерных точек границ зон планируемого размещения линейных объектов
 - Сеть водопровода (трубопровод)
 - Границы зон с особыми условиями использования территории (санитарно-защитная зона ВЛ 110 кВ)
 - Границы зон с особыми условиями использования территории (санитарно-защитная зона закрытого кладоу (Постановление №519 от 14.06.1994 г.)

						МК 01-61-2017-ППМ-ПП		
						Проект планировки и проект межевания территории для размещения линейного объекта - сети водопровода (трубопровода) от КВС-1, расположенной на земельном участке по ул.Речная,1/1 до КВС-2, расположенной на земельном участке по ш.Восточному, 21а и до земельного участка, предусмотренного для ВНС и ЮБПЗ в г.Батайске Ростовской области		
Изм.	Колуч.	Лист	док.	Подп.	Дата	Раздел 2. Проект планировки территории	Стадия	Лист
Начальник ОП	Каланчина Т.Е.						п	2
Разработал	Каланчина Д.Н.							
Проверил	Каланчина Т.Е.							
						Чертеж межевания территории (ЛИСТ 2)	Муниципальное предприятие "Архитектурно-планировочное бюро" г.Батайска	



ПРИЛОЖЕНИЕ №31
к Постановлению Администрации
города Батайска
от 27.09.2017 №1653

34 №2

$S = 19416.5 \text{ кв. м.}$

Линия сводки листов 4 и 5

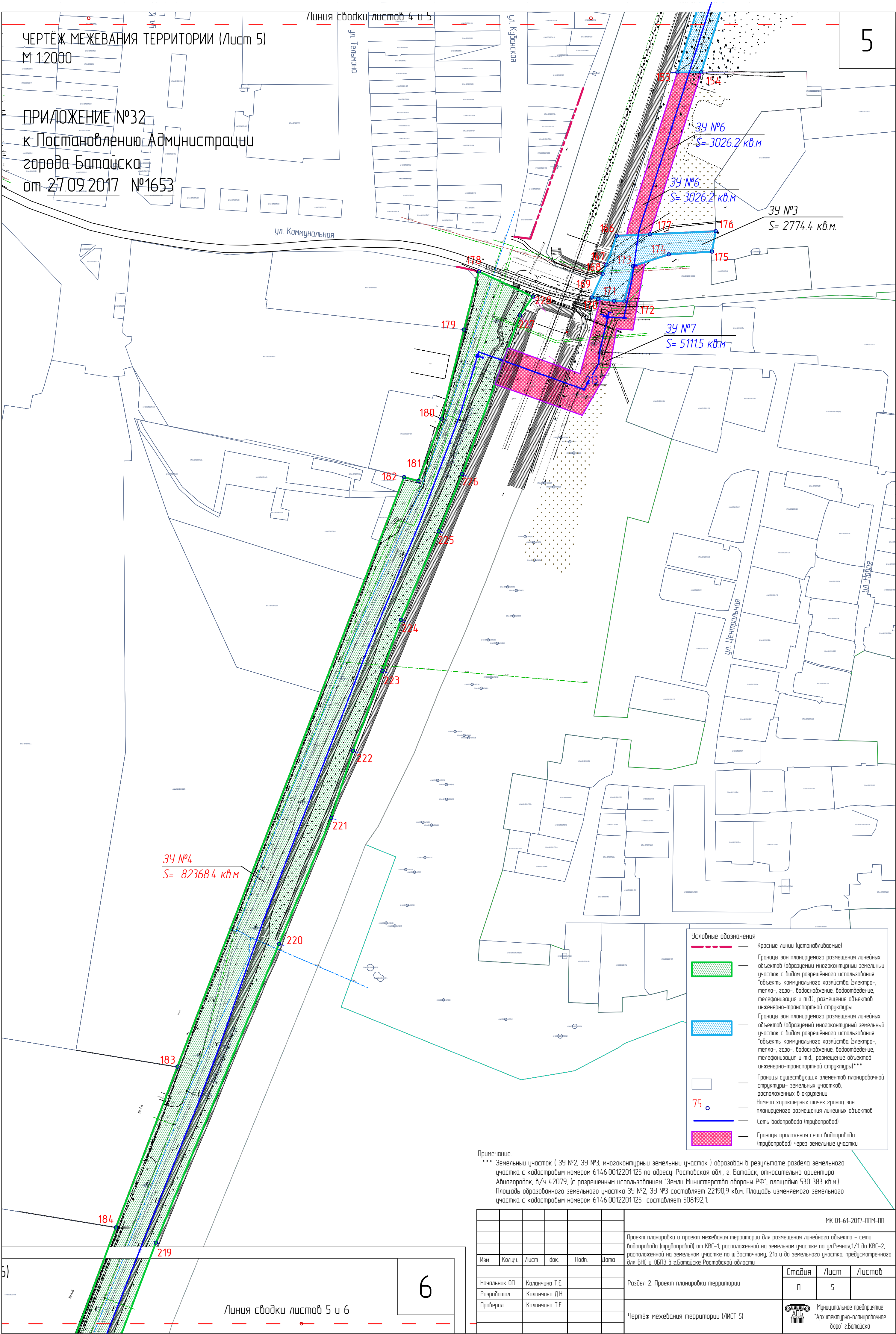
Примечание
 *** Земельный участок (3У №2, 3У №3, многоконтурный земельный участок) образован в результате раздела земельного участка с кадастровым номером 6146.0012201.125 по адресу: Ростовская обл., г. Батайск, относительно ориентира Авиадорога, в/ч 42079, (с разрешенным использованием "Земли Министерства обороны РФ", площадью 530 383 кв.м). Площадь образованного земельного участка 3У №2, 3У №3 составляет 22190,9 кв.м. Площадь измененного земельного участка с кадастровым номером 6146.0012201.125 составляет 508192,1

						МК 01-61-2017-ППМ-ПП		
						Проект планировки и проект межевания территории для размещения линейного объекта – сети водопровода (трубопровода) от КВС-1, расположенной на земельном участке по ул.Речная,1/1 до КВС-2, расположенной на земельном участке по ш.Восточному, 21а и до земельного участка, предусмотренного для ВНС и ОБПЗ в г.Батайске Ростовской области		
Изм.	Колуч.	Лист	док.	Подп.	Дата		Стадия	Лист
							П	4
Начальник ОП		Каланчина Т.Е.				Раздел 2. Проект планировки территории		Муниципальное предприятие "Архитектурно-ландшафтное доро" г.Батайска
Разработал		Каланчина Д.Н.						
Проверил		Каланчина Т.Е.						
						Чертеж межевания территории (ЛИСТ 4)		


ЧЕРТЁЖ МЕЖЕВАНИЯ ТЕРРИТОРИИ (Лист 5)
М 1:2000

ПРИЛОЖЕНИЕ №32
к Постановлению Администрации
города Батайска
от 27.09.2017 №1653

5



Примечание.
*** Земельный участок (ЗУ №2, ЗУ №3, многоконтурный земельный участок) образован в результате раздела земельного участка с кадастровым номером 61460012201125 по адресу: Ростовская обл., г. Батайск, относительно ориентира Абзагородок, б/ч 42079, (с разрешенным использованием "Земли Министерства обороны РФ", площадью 530 383 кв.м.). Площадь образованного земельного участка ЗУ №2, ЗУ №3 составляет 22190,9 кв.м. Площадь изменяемого земельного участка с кадастровым номером 61460012201125 составляет 508192,1

						МК 01-61-2017-ППМ-ПП			
						Проект планировки и проект межевания территории для размещения линейного объекта – сети водопровода (трубопровода) от КВС-1, расположенной на земельном участке по ул.Речная,1/1 до КВС-2, расположенной на земельном участке по ш.Восточному, 21а и до земельного участка, предусмотренного для ВНС и ЮБПЗ в г.Батайске Ростовской области			
Изм.	Колуч.	Лист	док.	Подп.	Дата		Стадия	Лист	Листов
Начальник ОП		Каланчина Т.Е.				Раздел 2. Проект планировки территории	п	5	
Разработал		Каланчина Д.Н.							
Проверил		Каланчина Т.Е.				Чертеж межевания территории (ЛИСТ 5)		Муниципальное предприятие "Архитектурно-планировочное бюро" г.Батайска	


ПРИЛОЖЕНИЕ №33
к Постановлению Администрации
города Батайска
от 27.09.2017 №1653

Линия сводки с листом 4 (Проект планировки и проект межевания территории для размещения линейного объекта – сети канализации (трубопровод) от земельного участка, предусмотренного для КНС в ЮБПЗ до КНС-2, расположенной на земельном участке по пер.Трудовому, 2/1 в г.Батайске Ростовской области, МК 01-62-2017-ППМ), листом №6 МК 01-61-2017-ППМ-ПП

- Условные обозначения

 - Красные линии (устанавливаемые)
 - Границы зон планируемого размещения линейных объектов (образуемый многоконтурный земельный участок с видом разрешенного использования "объекты коммунального хозяйства (электро-, тепло-, газо-, водоснабжение, водоотведение, телефонизация и т.д.), размещение объектов инженерно-транспортной структуры
 - Границы существующих элементов планировочной структуры – земельных участков, расположенных в окружении
 - Номера характерных точек красных линий
 - Сеть водопровода (трубопровод)
 - Границы проложения сети водопровода (трубопровод) через земельные участки
- Условные обозначения (МК 01-62-2017-ППМ)

 - Номер поворотной точки границ земельного участка
 - Существующая сеть канализации
 - Вид разрешенного использования – объекты коммунального хозяйства (электро-, тепло-, газо-, водоснабжение, водоотведение, телефонизация, и т.д.), размещение объектов инженерно-транспортной инфраструктуры

						МК 01-61-2017-ППМ-ПП					
						Проект планировки и проект межевания территории для размещения линейного объекта – сети водопровода (трубопровод) от КНС-1, расположенной на земельном участке по ул.Речная,1/1 до КНС-2, расположенной на земельном участке по ш.Восточному, 21а и до земельного участка, предусмотренного для ВНС и ЮБПЗ в г.Батайске Ростовской области					
Изм.	Колуч.	Лист	док.	Подп.	Дата	Раздел 2. Проект планировки территории	Стадия	Лист	Листов		
							П	6			
Начальник ОП	Каланчина Т.Е.						 Муниципальное предприятие "Архитектурно-планировочное бюро" г.Батайска				
Разработал	Каланчина Д.Н.					Чертеж межевания территории (ЛИСТ 6)					
Проверил	Каланчина Т.Е.										

Чертеж межевания территории (Лист 7)

ПРИЛОЖЕНИЕ №34
к Постановлению Администрации
города Батайска
от 27.09.2017 №1653

Условные обозначения (Проект планировки и проект межевания территории для размещения линейного объекта – сети водопровода (трубопровод) от КВС-1, расположенной на земельном участке по ул.Речная,1/1 до КВС-2, расположенной на земельном участке по ш.Восточному, 21а и до земельного участка, предусмотренного для ВНС и ЮБПЗ в г.Батайске Ростовской области, МК 01-61-2017-ППМ)

- Красные линии (устанавливаемые)
- Границы зон планируемого размещения линейных объектов (образуемый многоконтурный земельный участок с видом разрешенного использования "объекты коммунального хозяйства (электро-, тепло-, газо-, водоснабжение, водоотведение, телефонизация и т.д.), размещение объектов инженерно-транспортной структуры
- Границы существующих элементов планировочной структуры- земельных участков, расположенных в окружении
- Номера характерных точек участка
- Сеть водопровода (трубопровод)

Линия сводки с листом 4 (Проект планировки и проект межевания территории для размещения линейного объекта – сети канализации (трубопровод) от земельного участка, предусмотренного для КНС в ЮБПЗ до КНС-2, расположенной на земельном участке по пер.Трудовой, 2/1 в г.Батайске Ростовской области МК 01-62-2017-ППМ, листом 6 МК 01-61-2017-ППМ).

ЗУ №11
S=239,08м²

ЗУ №12
S=58379,66м²

Образуемый земельный участок №10
с видом разрешенного использования
"промышленные объекты, складские
объекты, объекты внешнего
автомобильного транспорта"

408069.52
2207407.87

408069.99
2207412.88

408071.93
2207433.78

ЗУ №10
S=1262,72м²

408057.83
2207432.35

408031.50
2207430.11

407966.98
2207428.59

ул.Промышленная

пер. Бодрый

ул. Майская

ул. Правды

ул. Светлая

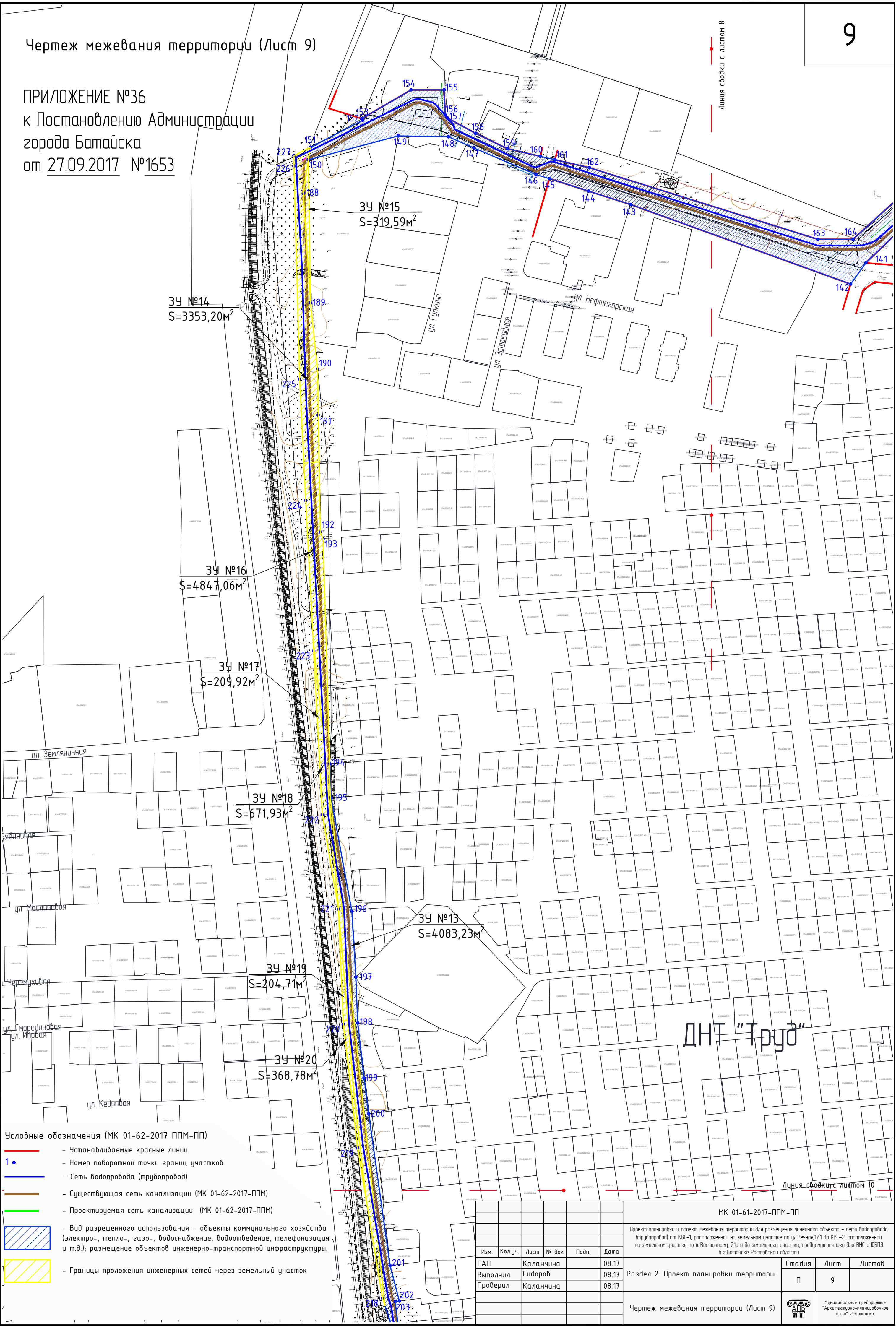
- Условные обозначения (МК 01-62-2017 ППМ-ПП)
- Устанавливаемые красные линии
 - Номер поворотной точки границ участков
 - Сеть водопровода (трубопровод)
 - Существующая сеть канализации (МК 01-62-2017-ППМ)
 - Проектируемая сеть канализации (МК 01-62-2017-ППМ)

Вид разрешенного использования – объекты коммунального хозяйства (электро-, тепло-, газо-, водоснабжение, водоотведение, телефонизация и т.д.); размещение объектов инженерно-транспортной инфраструктуры.

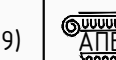
Линия сводки с листом 8

МК 01-61-2017-ППМ-ПП						Стадия			Лист			Листов		
Проект планировки и проект межевания территории для размещения линейного объекта – сети водопровода (трубопровод) от КВС-1, расположенной на земельном участке по ул.Речная,1/1 до КВС-2, расположенной на земельном участке по ш.Восточному, 21а и до земельного участка, предусмотренного для ВНС и ЮБПЗ в г.Батайске Ростовской области						Раздел 2. Проект планировки территории			П			7		
Чертеж межевания территории (Лист 7)														
Изм.	Кол.уч.	Лист	№ док	Подп.	Дата									
Г.А.П.		Каланчина			08.17									
Выполнил		Сидоров			08.17									
Проверил		Каланчина			08.17									

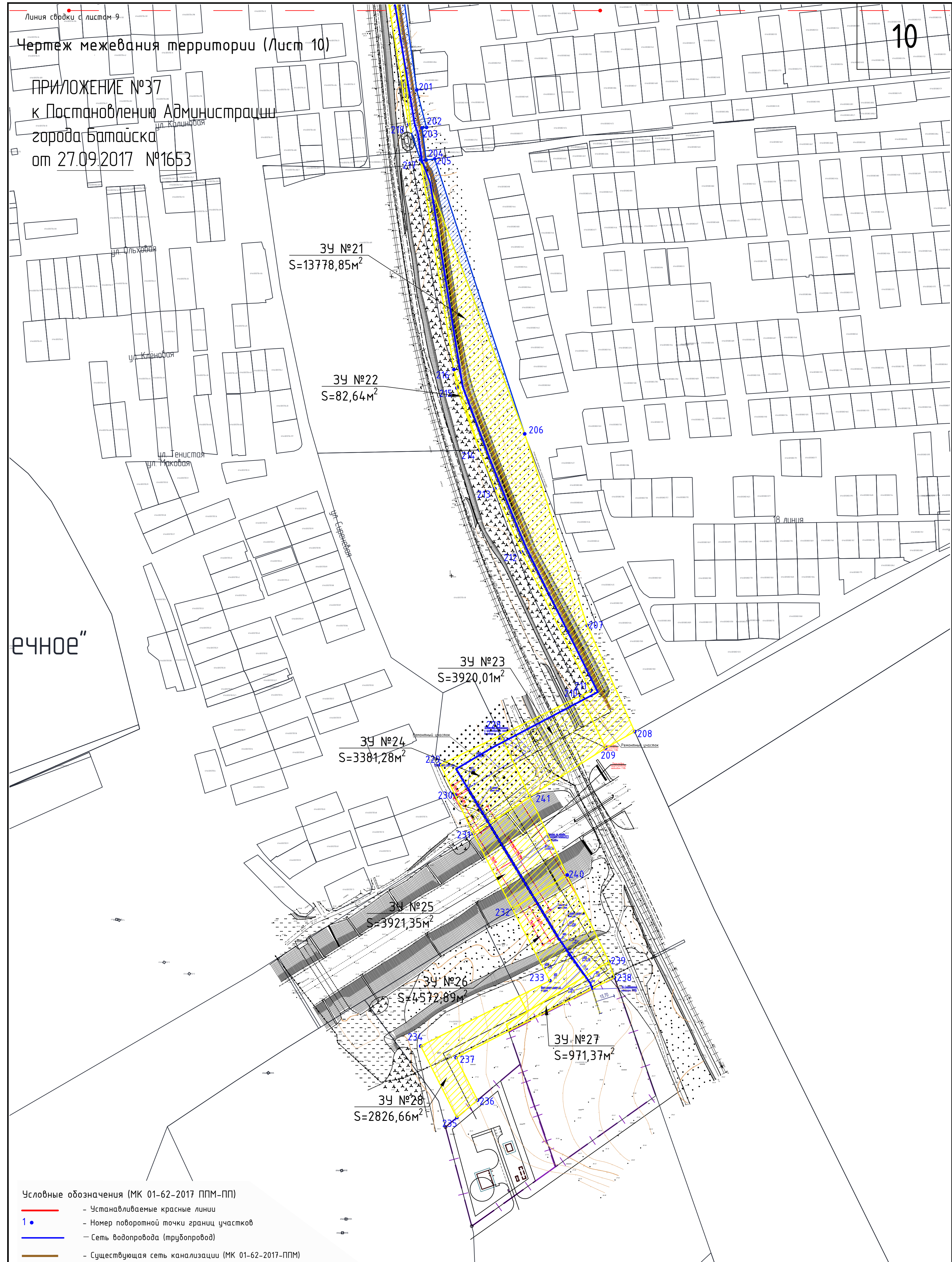
ПРИЛОЖЕНИЕ №36
к Постановлению Администрации
города Батайска
от 27.09.2017 №1653



- Условные обозначения (МК 01-62-2017 ППМ-ПП)
- Устанавливаемые красные линии
 - 1 • — Номер поворотной точки границ участков
 - Сеть водопровода (трубопровод)
 - Существующая сеть канализации (МК 01-62-2017-ППМ)
 - Проектируемая сеть канализации (МК 01-62-2017-ППМ)
 - Вид разрешенного использования - объекты коммунального хозяйства (электро-, тепло-, газо-, водоснабжение, водоотведение, телефонизация и т.д.); размещение объектов инженерно-транспортной инфраструктуры.
 - Границы проложения инженерных сетей через земельный участок

						МК 01-61-2017-ППМ-ПП			
						Проект планировки и проект межевания территории для размещения линейного объекта – сети водопровода (трубопровод) от КВС-1, расположенной на земельном участке по ул.Речная,1/1 до КВС-2, расположенной на земельном участке по ш.Восточному, 21а и до земельного участка, предусмотренного для ВНС и ЮБПЗ в г.Батайске Ростовской области			
Изм.	Кол.уч.	Лист	№ док	Подп.	Дата	Раздел 2. Проект планировки территории	Стадия	Лист	Листов
ГАП		Каланчина			08.17		П	9	
Выполнил		Сидоров			08.17				
Проверил		Каланчина			08.17				
						Чертеж межевания территории (Лист 9)		Муниципальное предприятие "Архитектурно-планировочное бюро" г.Батайска	

ПРИЛОЖЕНИЕ №37
к Постановлению Администрации
города Батайска
от 27.09.2017 №1653



- Условные обозначения (МК 01-62-2017 ППМ-ПП)
- Устанавливаемые красные линии
 - 1 • — Номер поворотной точки границ участков
 - Сеть водопровода (трубопровод)
 - Существующая сеть канализации (МК 01-62-2017-ППМ)
 - Проектируемая сеть канализации (МК 01-62-2017-ППМ)
 - Вид разрешенного использования – объекты коммунального хозяйства (электро-, тепло-, газо-, водоснабжение, водоотведение, телефонизация и т.д.); размещение объектов инженерно-транспортной инфраструктуры.
 - Границы проложения инженерных сетей через земельный участок


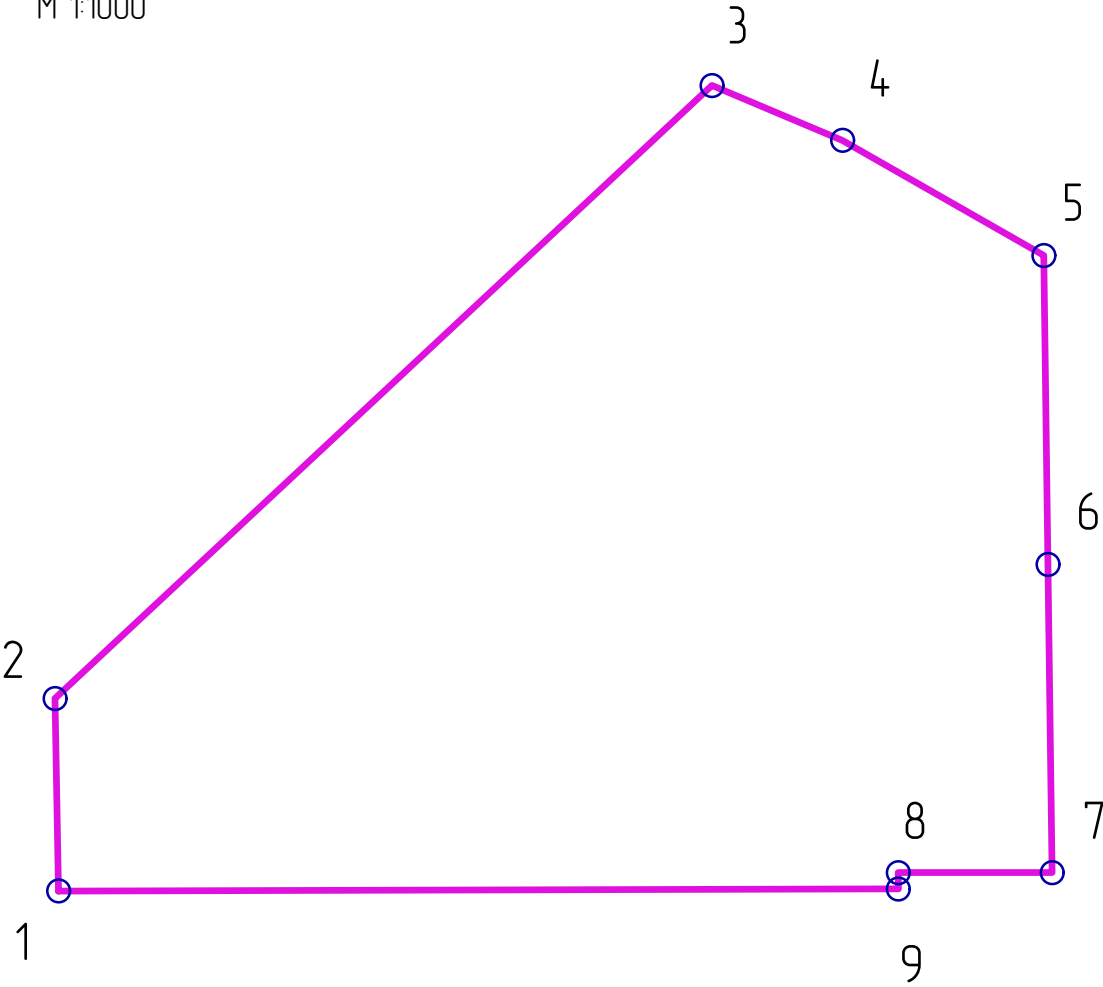
						МК 01-61-2017-ППМ-ПП			
						Проект планировки и проект межевания территории для размещения линейного объекта - сети водопровода (трубопровод) от КВС-1, расположенной на земельном участке по ул.Речная,1/1 до КВС-2, расположенной на земельном участке по ш.Восточному, 21а и до земельного участка, предусмотренного для ВНС и ЮБПЗ в г.Батайске Ростовской области			
Изм.	Кол.уч.	Лист	№ док	Подп.	Дата	Раздел 2. Проект планировки территории	Стадия	Лист	Листов
ГАП		Каланчина			08.17		П	10	
Выполнил		Сидоров			08.17				
Проверил		Каланчина			08.17	Чертеж межевания территории (Лист 10)		Муниципальное предприятие "Архитектурно-планировочное бюро" г.Батайская	

Чертёж межевания территории с обозначением границ образуемого земельного участка №9 с видом разрешенного использования – “многоквартирные жилые дома от 4 этажей”
М 1:1000

Приложение №38 к Постановлению Администрации
города Батайска №27.09.2017 №1653



Условные обозначения



– границы образуемого земельного участка №9 с видом разрешенного использования – “многоквартирные жилые дома от 4 этажей”



– характерные точки границ земельного участка

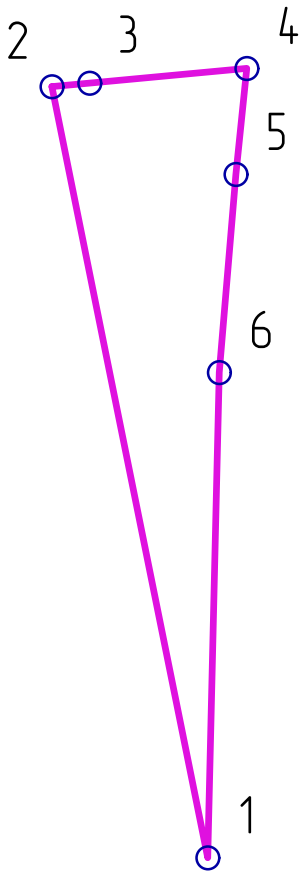
Каталог координат характерных точек
образуемого земельного участка №9

Номера точек	Описание	X – координаты	Y – координаты	Площадь кв. м; Вид использования
1	25,62	412296.6284	2208178.0946	10041
2	119,51	412322.2422	2208177.6314	
3	18,82	412403.7488	2208265.0318	
4	30,87	412396.4351	2208282.3708	
5	41,07	412381.1261	2208309.1742	
6	41,00	412340.0630	2208309.7090	
7	20,45	412299.0640	2208289.7990	Образуемый земельный участок №9 с видом разрешенного использования – “линейные объекты – водоотводной канал”
8	2,18	412299.0640	2208310.2460	
9	111,72	412296.8883	2208289.8142	
1				

Взаминб №	
Подпись и дата	
Инб. № подл.	

						МК 01-61-2017-ППМ-ПМ			
						Проект планировки и проект межевания территории для размещения линейного объекта – сети водопровода (трубопровод) от КВС-1, расположенной на земельном участке по ул.Речная,1/1 до КВС-2, расположенной на земельном участке по ш.Восточному, 21а и до земельного участка, предусмотренного для ВНС и ЮБПЗ в г.Батайске Ростовской области			
Изм.	Кол.уч.	Лист	док.	Подп.	Дата	Раздел 2. Проект планировки территории	Стадия	Лист	Листов
Начальник ОП	Каланчина Т.Е.						П	11	
Разработал	Каланчина Д.Н.								
Проверил	Каланчина Т.Е.					Чертёж межевания территории с обозначением границ образуемого земельного участка №9 с видом разрешенного использования – “многоквартирные жилые дома от 4 этажей”		Муниципальное предприятие “Архитектурно-планировочное бюро” г.Батайска	

Чертеж межевания территории с обозначением границ образуемого земельного участка №10 с видом разрешенного использования – “промышленные объекты, складские объекты, объекты внешнего автомобильного транспорта”
М 1:1000



Условные обозначения



– границы образуемого земельного участка №10 с видом разрешенного использования – “промышленные объекты, складские объекты, объекты внешнего автомобильного транспорта”




– характерные точки границ земельного участка

Приложение №39 к Постановлению Администрации города Батайска № 27.09.2017 №1653

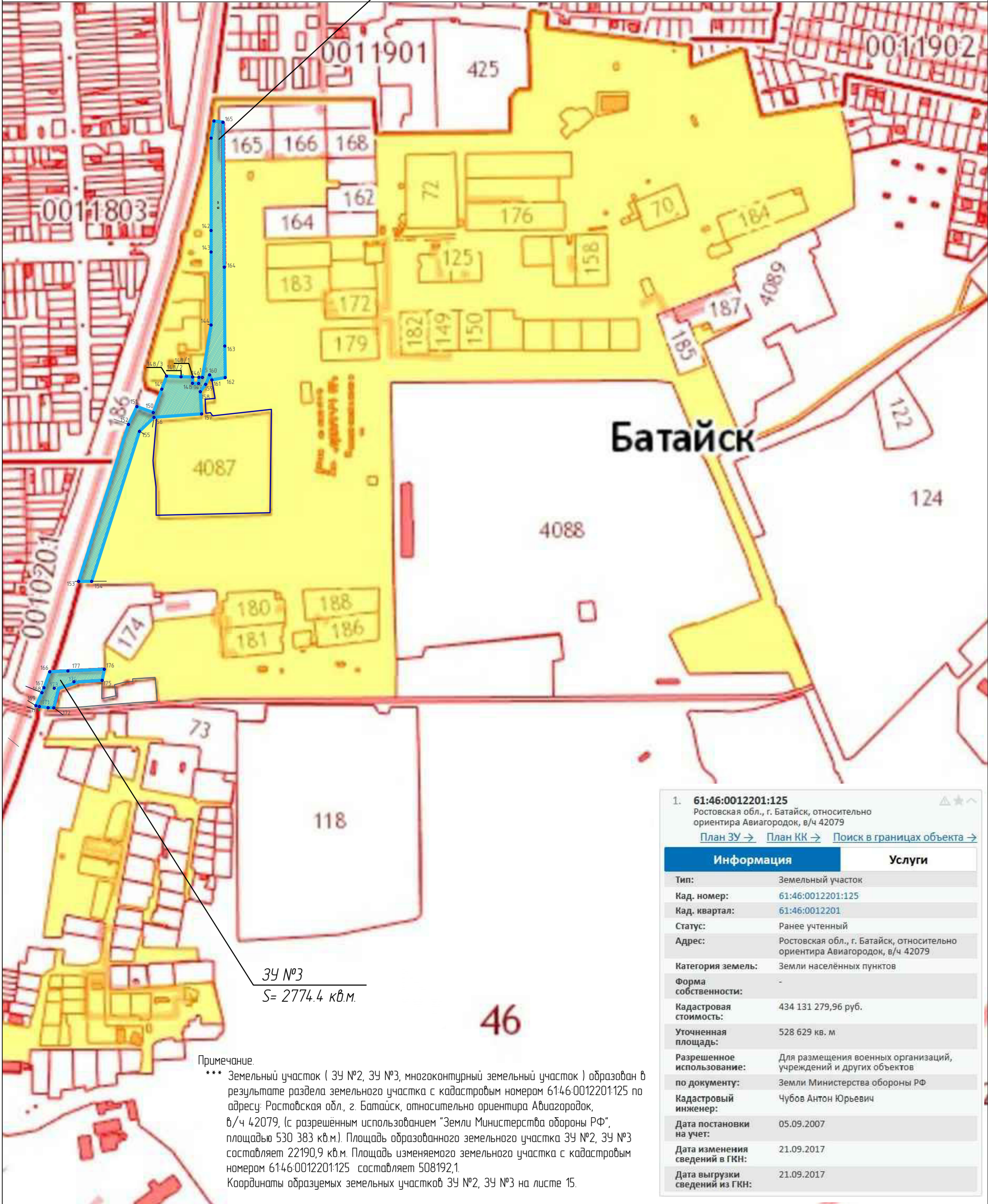
Каталог координат характерных точек образуемого земельного участка №10

Номера точек	Описание	X – координаты	Y – координаты	Площадь кв. м; Вид использования
1	104,61	407966,98	2207428,59	1262,72
2	5,03	408069,52	2207407,87	
3	20,99	408069,99	2207412,88	
4	14,17	408071,93	2207433,7	
5	26,43	408057,83	2207432,35	
6	64,54	408031,50	2207430,11	
1				Образуемый земельный участок №10 с видом разрешенного использования – “промышленные объекты, складские объекты, объекты внешнего автомобильного транспорта”

Взаминб №	
Подпись и дата	
Инб. № подл.	

						МК 01-61-2017-ППМ-ПМ				
						Проект планировки и проект межевания территории для размещения линейного объекта – сети водопровода (трубопровод) от КВС-1, расположенной на земельном участке по ул.Речная,1/1 до КВС-2, расположенной на земельном участке по ш.Восточному, 21а и до земельного участка, предусмотренного для ВНС и ЮБПЗ в г.Батайске Ростовской области				
Изм.	Кол.уч.	Лист	док.	Подп.	Дата		Стадия	Лист	Листов	
Начальник ОП	Каланчина Т.Е.					Раздел 2. Проект планировки территории	П	12		
Разработал	Каланчина Д.Н.									
Проверил	Каланчина Т.Е.					Чертеж межевания территории с обозначением границ образуемого земельного участка №10 с видом разрешенного использования – “промышленные объекты, складские объекты, объекты внешнего автомобильного транспорта”		Муниципальное предприятие “Архитектурно-планировочное бюро” г.Батайска		

ЗУ №2
S= 19416.5кв.м.




ЗУ №3
S= 2774.4 кв.м.

Примечание.
*** Земельный участок (ЗУ №2, ЗУ №3, многоконтурный земельный участок) образован в результате раздела земельного участка с кадастровым номером 6146-0012201:125 по адресу: Ростовская обл., г. Батайск, относительно ориентира Авиагородок, в/ч 42079, (с разрешенным использованием "Земли Министерства обороны РФ", площадью 530 383 кв.м.). Площадь образованного земельного участка ЗУ №2, ЗУ №3 составляет 22190,9 кв.м. Площадь изменяемого земельного участка с кадастровым номером 6146-0012201:125 составляет 508192,1. Координаты образуемых земельных участков ЗУ №2, ЗУ №3 на листе 15.

1. 61:46:0012201:125 Ростовская обл., г. Батайск, относительно ориентира Авиагородок, в/ч 42079 План ЗУ → План КК → Поиск в границах объекта →	
Информация	Услуги
Тип:	Земельный участок
Кад. номер:	61:46:0012201:125
Кад. квартал:	61:46:0012201
Статус:	Ранее учтенный
Адрес:	Ростовская обл., г. Батайск, относительно ориентира Авиагородок, в/ч 42079
Категория земель:	Земли населённых пунктов
Форма собственности:	-
Кадастровая стоимость:	434 131 279,96 руб.
Уточненная площадь:	528 629 кв. м
Разрешенное использование:	Для размещения военных организаций, учреждений и других объектов
по документу:	Земли Министерства обороны РФ
Кадастровый инженер:	Чубов Антон Юрьевич
Дата постановки на учет:	05.09.2007
Дата изменения сведений в ГКН:	21.09.2017
Дата выгрузки сведений из ГКН:	21.09.2017

Условные обозначения

- Границы зон планируемого размещения линейных объектов (образуемый многоконтурный земельный участок с видом разрешенного использования "объекты коммунального хозяйства (электро-, тепло-, газо-, водоснабжение, водоотведение, телефонизация и т.д.; размещение объектов инженерно-транспортной структуры)***; ЗУ №2, ЗУ №3
- Изменяемый земельный участок с кадастровым номером 6146-0012201:125 по адресу: Ростовская обл., г. Батайск, относительно ориентира Авиагородок, в/ч 42079, (с разрешенным использованием "Земли Министерства обороны РФ"

						МК 01-61-2017-ППМ-ПМ			
						Проект планировки и проект межевания территории для размещения линейного объекта – сети водопровода (трубопровода) от КВС-1, расположенной на земельном участке по ул.Речная,1/1 до КВС-2, расположенной на земельном участке по ш.Восточному, 21а и до земельного участка, предусмотренного для ВНС и ЦБПЗ в г.Батайске Ростовской области			
Изм.	Колуч.	Лист	док.	Подп.	Дата		Стадия	Лист	Листов
Начальник ОП	Каланчина Т.Е.					Раздел 2. Проект планировки территории	П	13	
Разработал	Каланчина Д.Н.								
Проверил	Каланчина Т.Е.								
						Чертеж межевания территории с обозначением границ изменяемого земельного участка с кадастровым номером №6146-0012201:125		Муниципальное предприятие "Архитектурно-планировочное бюро" г.Батайска	

	Взам.инф. №
	Подпись и дата
Инф. № подл.	

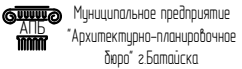
Каталог координат поворотных точек образуемого земельного участка №1		
Номера точек	X – координаты	Y – координаты
1	2	3
1	414550.4184	2207624.0546
2	414509.9484	2207621.1446
3	414479.3247	2207625.5208
4	414414.3382	2207624.4320
5	414403.5501	2207630.2058
6	414362.6884	2207652.5646
7	414332.4384	2207655.5446
8	414315.3986	2207651.1746
9	414277.8484	2207651.9346
10	414238.2610	2207652.6230
11	414220.8124	2207650.6614
12	414161.3384	2207670.0246
13	414154.3084	2207673.4946
14	414123.9984	2207685.6646
15	414090.1284	2207697.1146
16	414070.0884	2207704.9446
17	414040.1684	2207721.5046
18	414029.6184	2207727.2446
19	414008.9269	2207733.6726
20	414000.6484	2207736.7946
21	413988.1584	2207741.1646
22	413969.6584	2207747.0146
23	413956.2584	2207750.9446
24	413937.9984	2207754.9046
25	413913.6584	2207767.9346
26	413917.2130	2207799.4951
27	413925.6284	2207842.7746
28	413875.6877	2207868.4150
29	413855.3184	2207880.8246
30	413836.1084	2207892.1746
31	413824.0684	2207899.3446
32	413783.6584	2207888.3446
33	413778.1584	2207890.4146
34	413736.7784	2207923.1546
35	413697.1284	2207948.0346

1	2	3
36	413653.7184	2207965.5546
37	413612.7236	2207985.5151
38	413599.1285	2207992.1356
39	413578.4984	2208003.5246
40	413517.3581	2208033.6036
41	413497.4184	2208042.1346
42	413471.3113	2208055.0318
43	413370.5384	2208104.8146
44	413357.9284	2208114.5046
45	413355.5584	2208130.1646
46	413355.4760	2208135.3516
47	413252.7814	2208178.9130
48	413236.4207	2208185.8529
49	413113.2943	2208190.3133
50	412980.3782	2208194.2000
51	412883.5037	2208197.3533
52	412851.0419	2208198.4099
53	412776.7272	2208200.1608
54	412720.3495	22082014.891
55	412717.3744	2208201.6582
56	412589.2757	2208205.3824
57	412455.9434	2208210.8741
58	412445.4378	2208211.3069
59	412426.0736	2208212.1044
59/1	412396.4340	2208282.3704
59/2	412381.1261	2208309.1742
59/3	412340.0642	2208309.7090
60	412299.0640	2208310.2460
61	412289.0650	2208310.3760
62	412190.8556	2208311.6609
63	412089.2650	2208312.9900
64	412089.2320	2208322.2920
65	412041.8966	2208322.7289
66	411959.0206	2208323.5000
67	411932.3120	2208321.8503
68	411855.3889	2208324.3277
69	411835.6520	2208324.4082
70	411807.8269	2208325.4324

1	2	3
71	411756.6363	2208327.2426
72	411688.8775	2208329.6880
73	411506.5199	2208336.2692
74	411489.3252	2208337.0131
75	411237.0637	2208347.4237
76	411224.6330	2208348.4714
77	411220.9522	2208376.4576
78	411248.9897	2208382.1453
79	411417.5412	2208378.0846
80	411491.3884	2208375.6346
81	411510.2917	2208360.3488
82	411520.8984	2208351.7046
83	411528.4184	2208351.2946
84	411836.8392	2208339.8766
85	411855.1930	2208338.1120
86	411933.0490	2208337.3800
87	411959.4010	2208334.6900
88	412216.1180	2208331.3303
89	412215.8843	2208340.1570
90	412232.8928	2208340.2339
91	412236.3553	2208339.7947
92	412390.1102	2208337.9994
93	412409.7506	2208337.7700
94	412411.1432	2208325.3500
95	412443.0382	2208253.1885
96	412717.2171	2208253.7214
97	412882.3110	2208242.3729
98	412887.2584	2208242.3891
99	413073.7894	2208229.8263
100	413112.4465	2208223.9936
101	413240.1131	2208201.5912
102	413313.2584	2208186.5946
103	413356.2984	2208178.4546
110	413369.3547	2208155.5322
111	413393.2484	2208141.4046
112	413424.6784	2208122.4546
113	413435.1242	2208117.2158
114	413502.6854	2208083.3319
115	413513.0084	2208078.1546

1	2	3
116	413671.6284	2207995.9346
117	413691.7084	2207985.3946
118	413820.5139	2207921.6565
119	413859.2084	2207907.2046
120	413923.7840	2207871.9672
121	413940.7084	2207866.8946
122	413939.4084	2207810.2546
123	413938.8397	2207785.5269
124	413973.3674	2207771.6017
125	413992.3284	2207763.9546
126	414192.0784	2207683.3946
127	414221.2179	2207674.8716
128	414238.3184	2207676.3846
129	414268.2684	2207674.4646
130	414321.1184	2207680.1146
131	414336.3184	2207680.3646
132	414363.1184	2207683.9346
133	414369.2384	2207688.4941
134	414369.8484	2207678.3346
135	414369.5084	2207671.8846
136	414444.2284	2207665.2346
137	414478.5984	2207662.1746
138	414527.3584	2207656.2846
139	414548.9684	2207656.5446

ПРИЛОЖЕНИЕ №41 к Постановлению Администрации
города Батайска от 27.09.2017 №1653

						МК 01-61-2017-ППМ-ПМ				
						Проект планировки и проект межевания территории для размещения линейного объекта – сети водопровода (трубопровод) от КВС-1, расположенной на земельном участке по ул.Речная,1/1 до КВС-2, расположенной на земельном участке по ш.Восточному, 21а и до земельного участка, предусмотренного для ВНС и ЮБПЗ в г.Батайске Ростовской области				
Изм.	Колуч.	Лист	док.	Подп.	Дата	Раздел 2. Проект планировки территории		Страница	Лист	Листов
								п	14	
Начальник ОП		Каланчина Т.Е.				Каталог координат характерных точек земельных участков (начала)		 Муниципальное предприятие "Архитектурно-планировочное бюро" г.Батайска		
Разработал		Каланчина Д.Н.								
Проверил		Каланчина Т.Е.								

Каталог координат поворотных точек
образуемого земельного участка №2

Номера точек	X – координаты	Y – координаты
1	2	3
140	411242.9235	2208423.7693
141	411215.3227	2208419.2600
142	411067.2585	2208419.2600
143	411032.8994	2208419.2600
144	410915.8900	2208419.2600
145	410831.9600	2208405.2300
146	410832.1733	2208399.7574
147	410822.1824	2208399.3682
148	410822.5717	2208389.3758
148/1	410832.5626	2208389.7650
148/2	410832.9384	2208371.1646
148/3	410834.0254	2208347.8780
149	410813.1890	2208340.2653
150	410775.6102	2208326.5389
151	410785.2031	2208300.2491
152	410756.4205	2208286.8422
153	410504.8707	2208206.8935
154	410505.0173	2208227.9260
155	410745.5400	2208304.3700
156	410767.9393	2208327.7971
157	410773.4054	2208403.9807
158	410808.8884	2208402.0146
159	410820.7084	2208410.5046
160	410835.8384	2208416.8446
161	410827.7784	2208420.4546
162	410831.5185	2208441.9775
163	410882.1206	2208441.2239
164	411008.5569	2208440.3924
165	411240.8021	2208438.3129

Каталог координат поворотных точек
образуемого земельного участка №3


Номера точек	X – координаты	Y – координаты
1	2	3
166	410360.5185	2208153.4453
167	410334.9484	2208144.2546
168	410326.8884	2208140.8946
169	410306.0184	2208131.2946
170	410304.8384	2208137.0146
171	410302.9684	2208150.9146
172	410302.5644	2208160.1224
173	410333.7284	2208167.8346
174	410344.1384	2208199.3446
175	410346.5684	2208237.4946
176	410364.6069	2208240.8247
177	410361.8858	2208182.6692

Каталог координат поворотных точек
образуемого земельного участка №4

Номера точек	X – координаты	Y – координаты
1	2	3
178	410329.0462	2208031.6126
179	410277.6084	2208018.4146
180	410198.9284	2207998.4146
181	410143.8984	2207978.1946
182	410147.2883	2207965.4597
183	409626.3266	2207765.2129
184	409484.2784	2207710.8446
185	409342.8503	2207657.8095
186	409259.5134	2207623.8204
187	409149.1084	2207581.2646
188	409131.5684	2207571.2546
189	409017.7884	2207525.9546
190	408903.4424	2207484.2185
191	408800.3933	2207448.5824
192	408792.0384	2207445.6846
193	408732.1684	2207449.8446
194	408579.2884	2207409.2536
195	408376.7784	2207396.3546
196	408374.7284	2207396.0146
197	408368.0584	2207389.0446
198	408369.0484	2207383.6546
199	408379.7684	2207335.9346
200	408384.6925	2207315.6803
201	408390.0087	2207295.2503
202	408329.1884	2207324.7746
203	408293.8084	2207403.4319
204	408339.1206	2207424.7130
205	408437.3584	2207428.1046
206	408467.6184	2207428.1946
207	408524.2985	2207430.3050
208	408541.9084	2207430.9546
209	408622.7378	2207449.5372
210	408645.2584	2207454.7146

ПРИЛОЖЕНИЕ №4.2 к Постановлению Администрации
города Батайска от 27.09.2017 №1653

1	2	3
211	408699.2457	2207467.5855
212	408707.1691	2207469.4745
213	408871.6200	2207508.6800
214	409138.0989	2207613.6048
215	409131.0790	2207632.2601
216	409136.1484	2207633.9146
217	409187.3084	2207647.4446
218	409268.3384	2207672.4546
219	409366.4884	2207706.7646
220	409470.8484	2207746.1946
221	409734.8284	2207854.9946
222	409846.1884	2207901.0746
223	409905.5384	2207920.3246
224	409975.9884	2207946.3846
225	410021.0484	2207962.7146
226	410099.4284	2207996.1046
227	410149.8584	2208016.7146
228	410290.1884	2208067.8346
229	410306.8084	2208079.2846

						МК 01-61-2017-ППМ-ПМ			
						Проект планировки и проект межевания территории для размещения линейного объекта – сети водопровода (трубопровод) от КВС-1, расположенной на земельном участке по ул.Речная,1/1 до КВС-2, расположенной на земельном участке по ш.Восточному, 21а и до земельного участка, предусмотренного для ВНС и ЮБПЗ в г.Батайске Ростовской области			
Изм.	Колуч.	Лист	док.	Подп.	Дата		Стадия	Лист	Листов
Начальник ОП		Каланчина Т.Е.				Раздел 2. Проект планировки территории	п	15	
Разработал		Каланчина Д.Н.							
Проверил		Каланчина Т.Е.				Каталог координат характерных точек земельных участков (начало)		Муниципальное предприятие "Архитектурно-планировочное бюро" г.Батайска	

Согласовано

Изм. № подл. Подпись и дата Взам. инв. №

Перечень координат характерных точек земельных участков (начало)		
№ п/п	х(м)	у(м)
Земельный участок в точках:		
65	408370.99	2207253.50
121	408281.17	2207327.21
122	408251.90	2207353.05
123	408177.44	2207389.80
124	408136.99	2207394.23
125	407777.49	2207466.89
126	407700.02	2207496.01
126/1	407696.03	2207491.89
126/2	407652.15	2207507.10
127	407494.14	2207548.20
128	407259.52	2207609.22
128/1	407195.16	2207625.96
129	407157.48	2207635.19
130	407089.51	2207651.80
131	407086.17	2207642.03
132	407078.40	2207619.11
133	407066.78	2207607.98
134	407062.73	2207606.41
135	407040.75	2207605.34
136	407030.37	2207596.35
137	407029.79	2207585.82
138	407027.36	2207543.07
139	406974.64	2207485.75
140	406908.87	2207415.91
141	406740.90	2207240.88
142	406722.17	2207227.49
143	406792.41	2207033.42
144	406804.25	2206996.25
145	406815.27	2206961.66
146	406818.94	2206949.82
147	406842.41	2206895.12
148	406852.19	2206872.59
149	406852.99	2206828.22
150	406831.87	2206748.98
151	406842.86	2206750.70
152	406866.72	2206796.81
153	406868.26	2206796.02
154	406893.61	2206839.61
155	406893.65	2206868.73
156	406871.46	2206869.81
157	406868.80	2206871.70
158	406855.30	2206896.47
159	406841.71	2206924.67
160	406834.97	2206953.69


Перечень координат характерных точек земельных участков (продолжение)		
№ п/п	х(м)	у(м)
161	406832.00	2206966.48
162	406824.94	2206996.86
163	406761.75	2207198.49
164	406761.75	2207229.58
165	407039.54	2207535.71
166	407043.29	2207563.07
167	407034.04	2207564.62
168	407036.76	2207582.20
169	407046.64	2207587.24
170	407060.87	2207590.56
171	407090.28	2207619.81
172	407117.80	2207625.70
173	407181.10	2207607.37
174	407295.22	2207562.73
175	407311.42	2207555.33
176	407425.43	2207529.11
177	407440.00	2207524.67
178	407481.45	2207515.05
179	407505.23	2207509.97
180	407568.40	2207495.19
181	407648.89	2207473.96
182	407662.48	2207471.47
183	407814.94	2207427.32
184	407830.08	2207426.24
185	408043.87	2207390.01
186	408177.34	2207365.33
187	408274.74	2207303.62
66	408354.36	2207240.12
65	408370.99	2207253.50
Земельный участок в точках:		
150	406831.87	2206748.98
188	406802.39	2206744.37
189	406705.48	2206750.90
190	406647.14	2206757.15
191	406606.56	2206757.59
192	406503.35	2206759.52
193	406497.20	2206761.93
194	406298.72	2206767.85
195	406268.51	2206769.11
196	406168.41	2206787.32
197	406110.51	2206790.83
198	406069.90	2206792.55
199	406021.16	2206798.18
200	405989.77	2206802.21
201	405855.79	2206821.03

Перечень координат характерных точек земельных участков (продолжение)		
№ п/п	х(м)	у(м)
202	405824.53	2206829.25
203	405824.06	2206825.56
204	405797.27	2206828.94
205	405798.19	2206836.17
206	405568.50	2206911.23
207	405408.51	2206963.51
208	405319.87	2207003.17
209	405306.16	2206978.91
210	405349.74	2206958.09
211	405353.73	2206966.21
212	405469.76	2206908.63
213	405522.74	2206886.37
214	405554.95	2206873.53
215	405606.87	2206854.57
216	405622.32	2206852.11
217	405797.37	2206824.23
218	405826.96	2206814.36
219	405959.55	2206792.43
220	406068.92	2206779.87
221	406170.53	2206775.48
222	406253.73	2206761.35
223	406398.40	2206753.66
224	406531.21	2206746.61
225	406638.32	2206741.25
226	406826.42	2206736.17
227	406835.61	2206736.17
151	406842.86	2206750.70
150	406831.87	2206748.98
Земельный участок в точках:		
210	405349.74	2206958.09
228	405316.82	2206891.05
229	405292.15	2206840.83
230	405267.00	2206853.00
231	405234.57	2206868.28
232	405171.80	2206901.00
233	405111.78	2206932.29
234	405057.24	2206824.37
235	404997.46	2206854.58
236	405011.98	2206871.89
237	405047.52	2206853.93
238	405114.38	2206986.21
239	405127.78	2206981.71
240	405200.05	2206946.78
241	405265.66	2206915.61
209	405306.16	2206978.91

Перечень координат характерных точек земельных участков (окончание)		
№ п/п	х(м)	у(м)
210	405349.74	2206958.09
Земельный участок в точках:		
65	408370.99	2207253.50
242	408374.46	2207256.28
243	408374.26	2207260.72
244	408362.52	2207277.47
245	408352.04	2207269.05
65	408370.99	2207253.50

ПРИЛОЖЕНИЕ №43 к Постановлению Администрации города Батайска от 27.09.2017 №1653

- Примечание.
1. Каталог координат характерных точек земельных участков ЗУ №11, ЗУ №12, ЗУ №13 разработан в составе проекта планировки и проекта межевания территории для размещения линейного объекта – сети канализации (трудопровод) от земельного участка предусмотренного для КНС в ЮБПЗ до КНС–2, расположенной на земельном участке по пер.Трудовому, 2/1 в г.Батайске Ростовской области (см. Чертежи межевания территории – листы 7, 8, 9, 10).
 2. Участки ЗУ №11 (S=239,08 кв.м), ЗУ №12 (S=58379,66 кв.м), ЗУ №13 (S=4083,23 кв.м) разработаны в составе проекта планировки и проекта межевания территории МК 01-62-2017-ППМ-ПП.
 3. Номера точек, условные обозначения (чертежи межевания территории – листы 7, 8, 9, 10) в соответствии с проектом планировки и проектом межевания территории МК 01-62-2017-ППМ-ПП.

						МК 01-62-2017-ППМ-ПП			
						Проект планировки и проект межевания территории для размещения линейного объекта – сети канализации (трубопровод) от земельного участка предусмотренного для КНС в ЮБПЗ до КНС-2, расположенной на земельном участке по пер.Трудовому, 2/1 в г.Батайске Ростовской области			
Изм.	Кол.уч.	Лист	№ док	Подп.	Дата				
ГАП		Каланчина			08.17	Раздел 2. Проект планировки территории	Стадия	Лист	Листов
Выполнил		Сидоров			08.17		П	16	
Проверил		Каланчина			08.17				
						Каталог координат характерных точек земельных участков (окончание)	 Муниципальное предприятие "Архитектурно-планировочное бюро" г.Батайска		