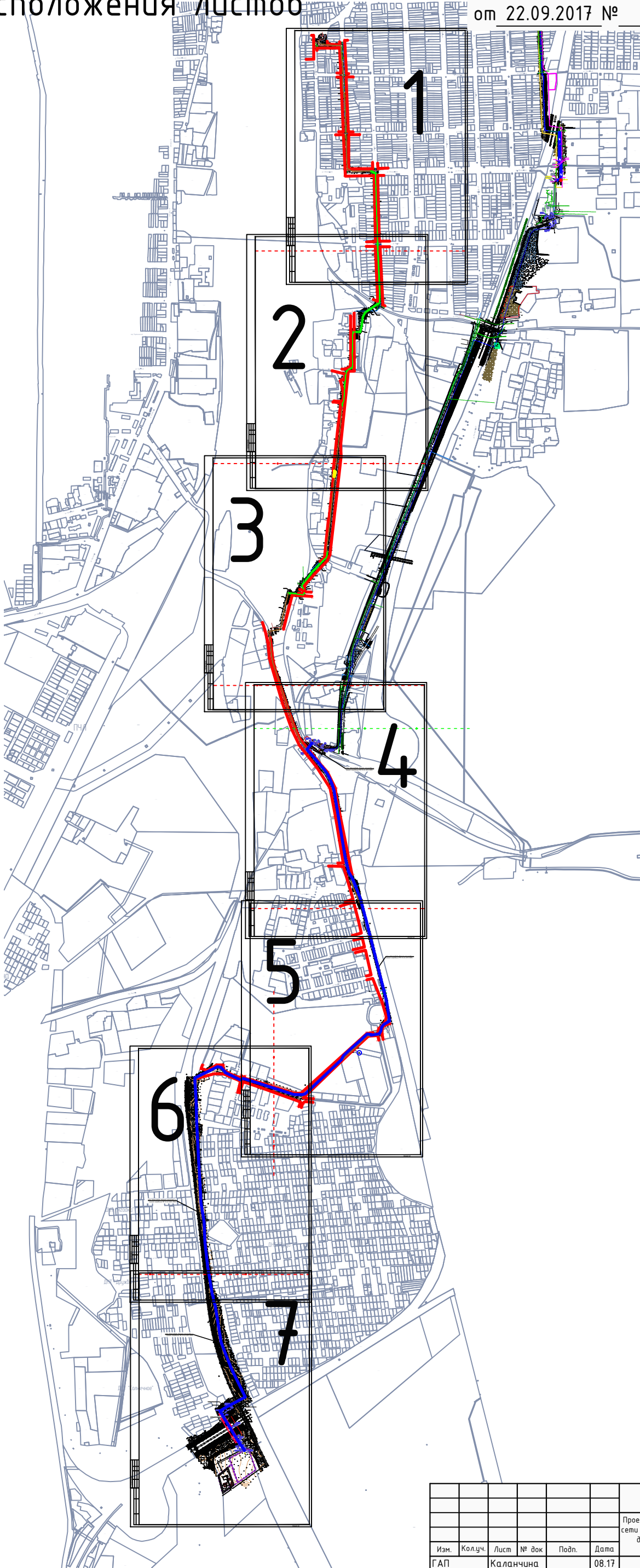



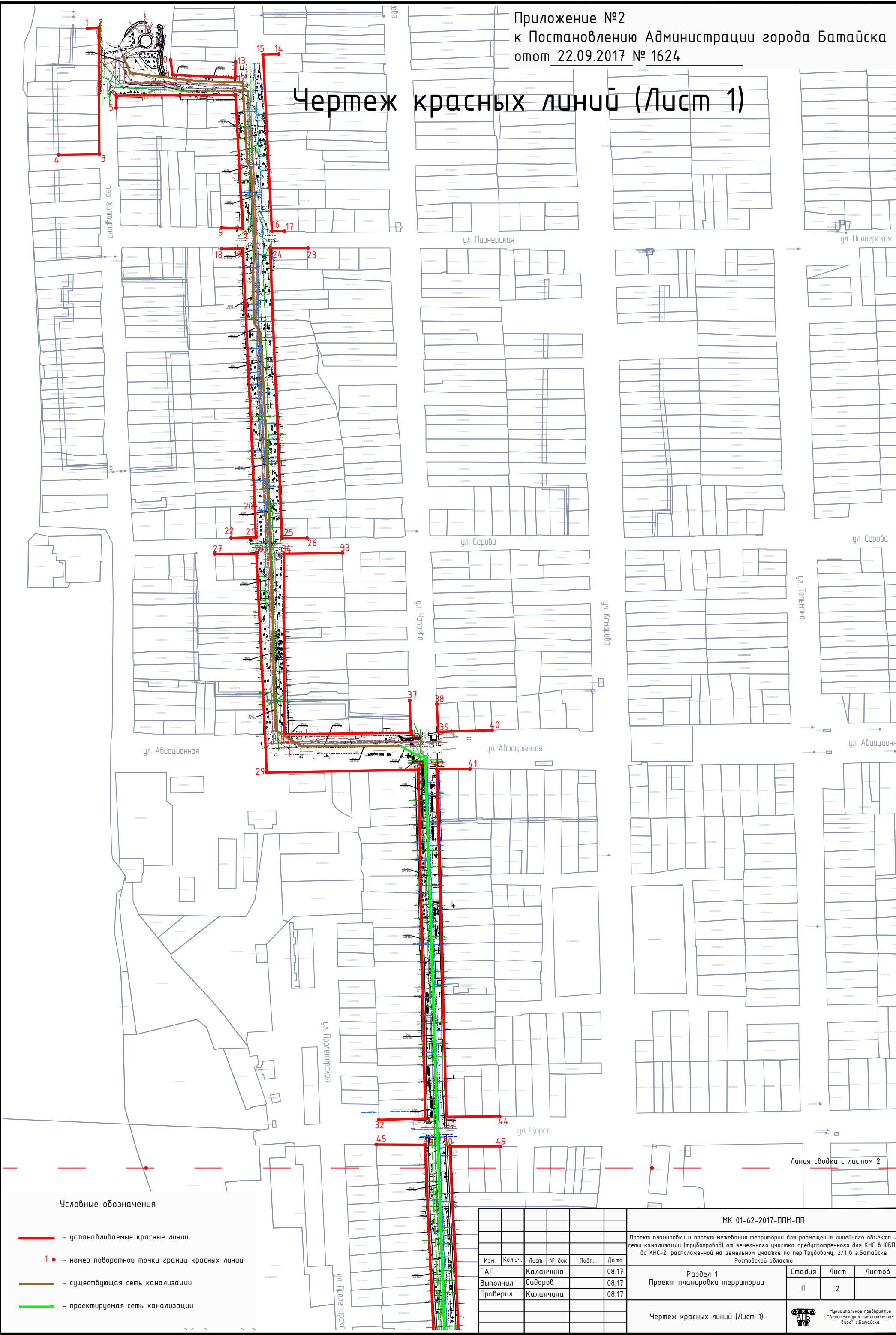
Схема расположения листов

Приложение №1
к Постановлению Администрации города Батайска
от 22.09.2017 № 1624



						МК 01-62-2017-ППМ-ПП			
						Проект планировки и проект межевания территории для размещения линейного объекта – сети канализации (трубопровод) от земельного участка предусмотренного для КНС в ЮБПЗ до КНС-2, расположенной на земельном участке по пер.Трудовому, 2/1 в г.Батайске Ростовской области			
Изм.	Кол.уч.	Лист	№ док	Подп.	Дата	Раздел 1 Проект планировки территории	Стадия	Лист	Листов
ГАП		Каланчина			08.17		П	1	15
Выполнил		Сидоров			08.17				
Проверил		Каланчина			08.17				
						Схема расположения листов	 Муниципальное предприятие "Архитектурно-планировочное бюро" г.Батайска		

Чертеж красных линий (Лист 1)



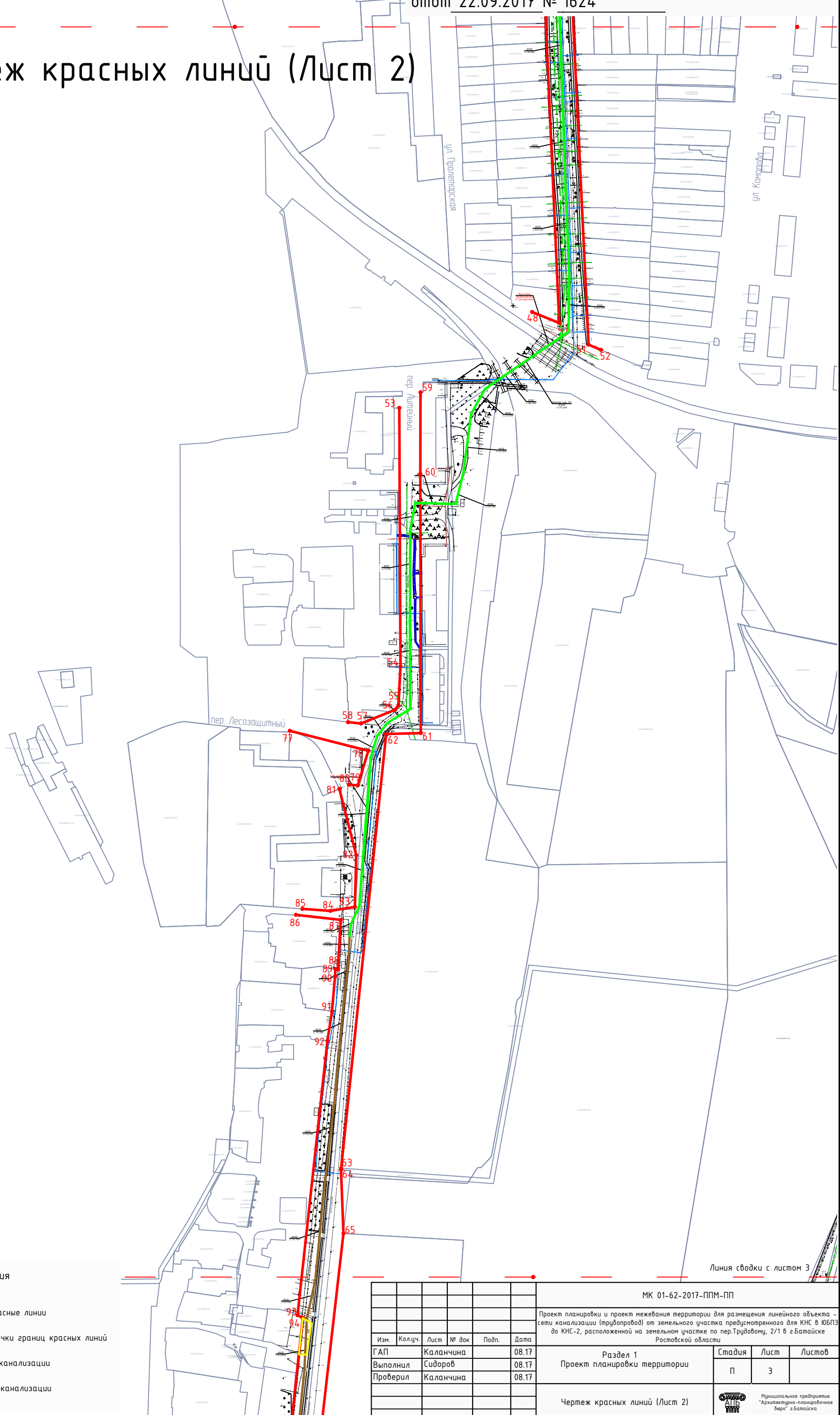
Условные обозначения

- устанавливаемые красные линии
- 1 • - номер поворотной точки границ красных линий
- существующая сеть канализации
- проектируемая сеть канализации

						МК 01-62-2017-ППМ-ПП		
						Проект планировки и проект межевания территории для размещения линейного объекта - сети канализации (трубопровод) от земельного участка предусмотренного для КНС в ИБПЗ до КНС-2, расположенной на земельном участке по пер.Трудовому, 2/1 в г.Батайске Ростовской области		
Изм.	Колуч.	Лист	№ док	Подп.	Дата	Раздел 1 Проект планировки территории	Стадия	Лист
ГАП	Каланчина				08.17		П	2
Выполнил	Сидоров				08.17			
Проверил	Каланчина				08.17	Чертеж красных линий (Лист 1)		
						Муниципальное предприятие "Архитектурно-планировочное бюро" г.Батайска		

Линия сводки с листом 1


Чертеж красных линий (Лист 2)



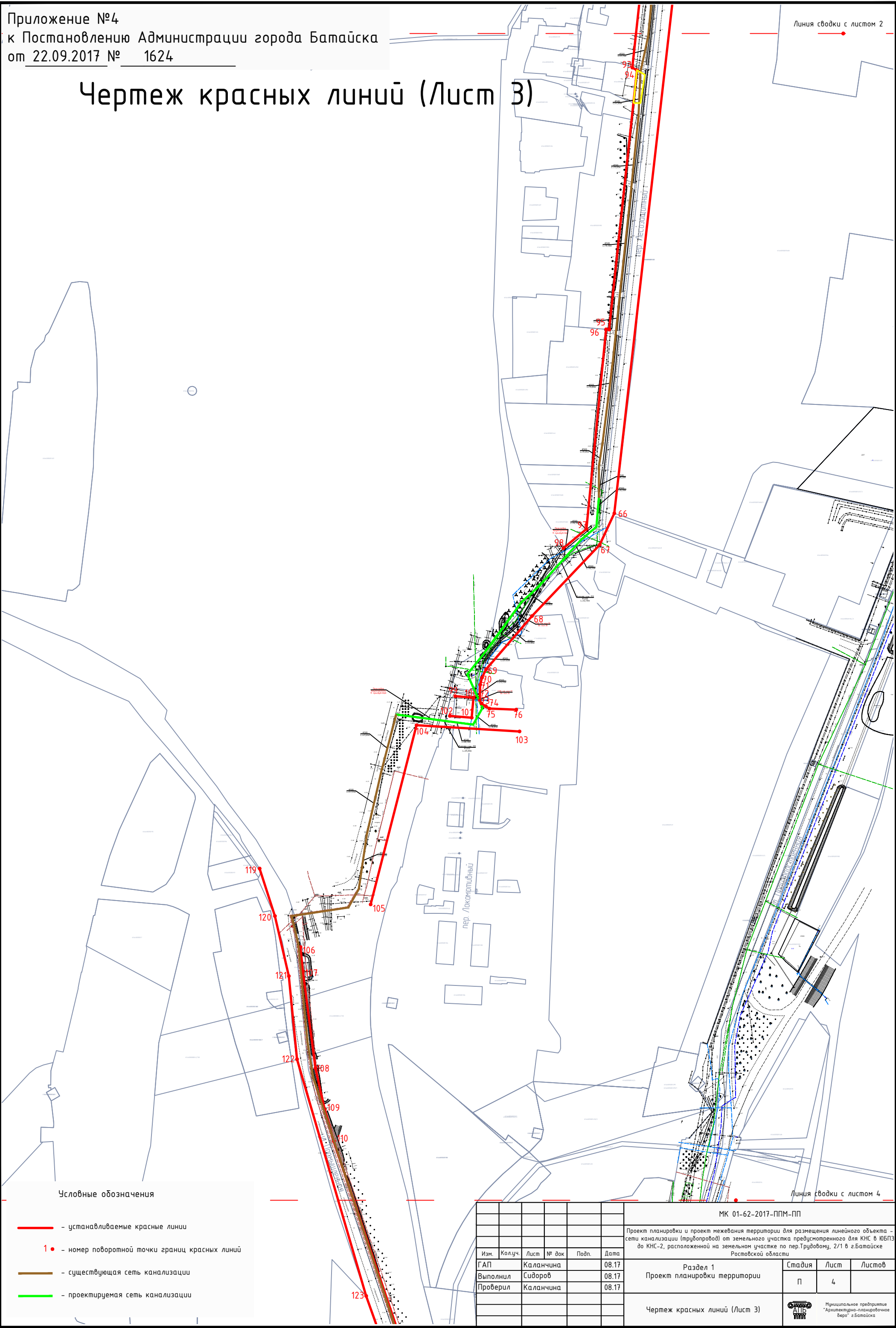
Линия сводки с листом 3

Условные обозначения

- устанавливаемые красные линии
- 1 • - номер поворотной точки границ красных линий
- существующая сеть канализации
- проектируемая сеть канализации

						МК 01-62-2017-ППМ-ПП			
						Проект планировки и проект межевания территории для размещения линейного объекта – сети канализации (трубопровод) от земельного участка предусмотренного для КНС в ЮБПЗ до КНС-2, расположенной на земельном участке по пер.Трудовому, 2/1 в г.Батайске Ростовской области			
Изм.	Колуч.	Лист	№ док	Подп.	Дата	Раздел 1 Проект планировки территории	Стадия	Лист	Листов
ГАП		Каланчина			08.17		П	3	
Выполнил		Сидоров			08.17				
Проверил		Каланчина			08.17	Чертеж красных линий (Лист 2)			Муниципальное предприятие "Архитектурно-планировочное бюро" г.Батайска

Чертеж красных линий (Лист 3)



Линия сводки с листом 2

Линия сводки с листом 4

Условные обозначения

- устанавливаемые красные линии
- 1 • — номер поворотной точки границ красных линий
- существующая сеть канализации
- проектируемая сеть канализации

МК 01-62-2017-ППМ-ПП					
Проект планировки и проект межевания территории для размещения линейного объекта - сети канализации (трубопровод) от земельного участка, предусмотренного для КНС в ЮБПЗ до КНС-2, расположенной на земельном участке по пер.Трудовому, 2/1 в г.Батайске Ростовской области					
Изм.	Колуч.	Лист	№ док	Подп.	Дата
ГАП	Каланчина				08.17
Выполнил	Сидоров				08.17
Проверил	Каланчина				08.17
Раздел 1 Проект планировки территории					
Чертеж красных линий (Лист 3)					
Муниципальное предприятие "Архитектурно-планировочное бюро" г.Батайск					


Чертеж красных линий (Лист 4)

Сеть водопровода (Проект планировки и
проект межевания МП 01-61-2017-ППМ)

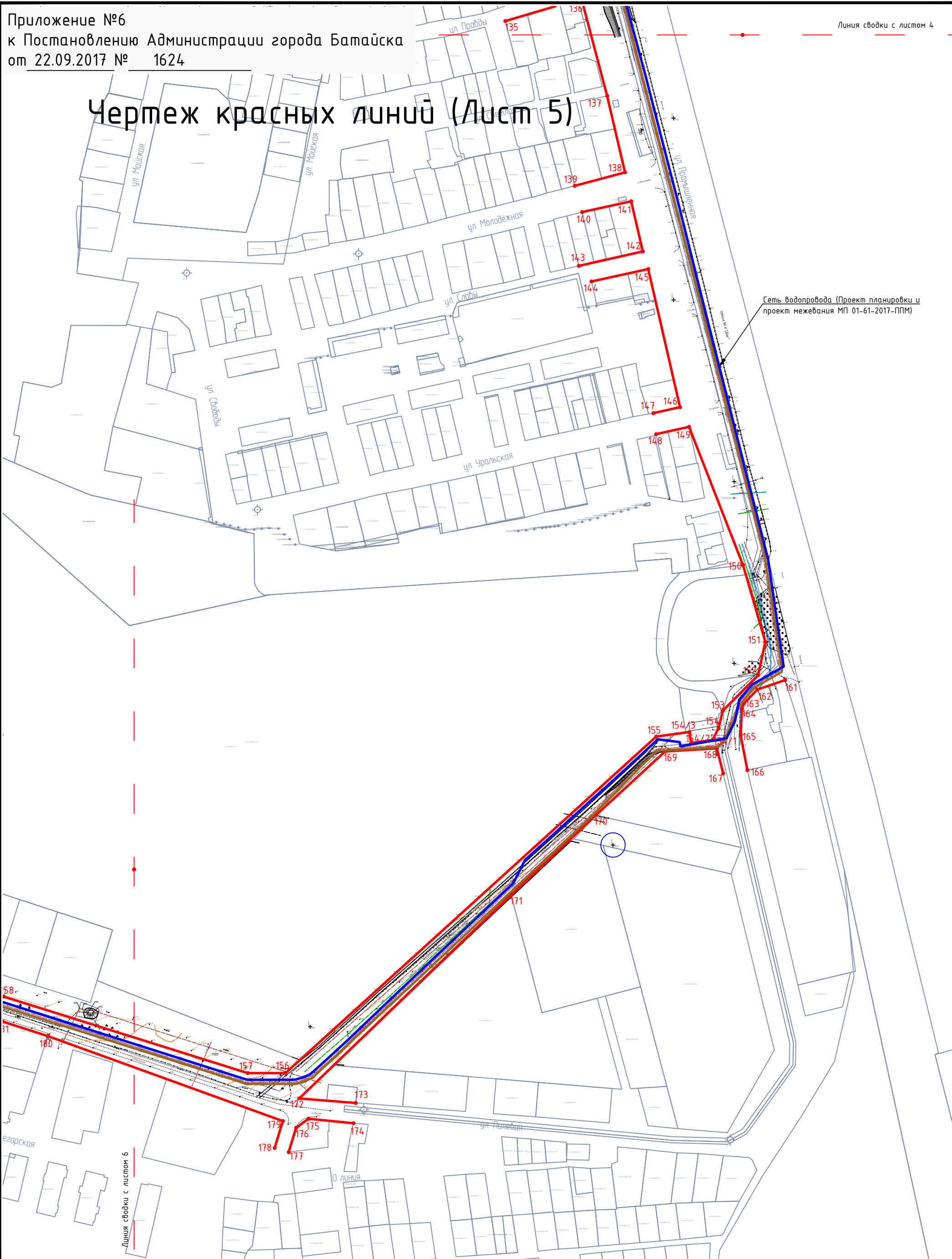
Линия сводки с листом 5

Условные обозначения

- устанавливаемые красные линии
- 1 • — номер поворотной точки границ красных линий
- существующая сеть канализации
- проектируемая сеть канализации

						МК 01-62-2017-ППМ-ПП			
						Проект планировки и проект межевания территории для размещения линейного объекта – сети канализации (трубопровод) от земельного участка предусмотренного для КНС в ЮБПЗ до КНС-2, расположенной на земельном участке по пер.Трудовому, 2/1 в г.Батайске Ростовской области			
Изм.	Колуч.	Лист	№ док	Подп.	Дата				
ГАП	Каланчина				08.17	Раздел 1 Проект планировки территории	Стадия	Лист	Листов
Выполнил	Сидоров				08.17		П	5	
Проверил	Каланчина				08.17				
						Чертеж красных линий (Лист 4)		Муниципальное предприятие "Архитектурно-планировочное бюро" г.Батайска	


Чертеж красных линий (Лист 5)



Сеть водопровода (Проект планировки и проект межевания МП 01-61-2017-ППМ)

Условные обозначения

- устанавливаемые красные линии
- — номер поворотной точки границ красных линий
- существующая сеть канализации
- проектируемая сеть канализации

						МК 01-62-2017-ППМ-ПП				
						Проект планировки и проект межевания территории для размещения линейного объекта – сети канализации (трубопровод) от земельного участка предусмотренного для КНС в ЮБПЗ до КНС-2, расположенной на земельном участке по пер.Трудовому, 2/1 в г.Батайске Ростовской области				
Изм.	Колуч.	Лист	№ док	Подп.	Дата					
ГАП		Каланчина			08.17	Раздел 1 Проект планировки территории		Стадия	Лист	Листов
Выполнил		Сидоров			08.17			П	6	
Проверил		Каланчина			08.17	Чертеж красных линий (Лист 5)		 Муниципальное предприятие "Архитектурно-планировочное бюро" г.Батайск		

Чертеж красных линий (Лист 6)

Приложение №7
к Постановлению Администрации города Батайска
от 22.09.2017 № 1624



Сеть водопровода (Проект планировки и проект межевания МП 01-61-2017-ППМ)

ДНТ "Труд"

Условные обозначения

- устанавливаемые красные линии
- 1 - номер поворотной точки границ красных линий
- существующая сеть канализации
- проектируемая сеть канализации

						МК 01-62-2017-ППМ-ПП		
						Проект планировки и проект межевания территории для размещения линейного объекта - сети канализации (трубопровод) от земельного участка, предусмотренного для КНС в ЮБПЗ до КНС-2, расположенной на земельном участке по пер.Трудовому, 2/1 в г.Батайске Ростовской области		
Изм.	Колуч.	Лист	№ док	Подп.	Дата	Раздел 1 Проект планировки территории	Стадия	Лист
ГАП	Каланчина				08.17		П	7
Выполнил	Сидоров				08.17			
Проверил	Каланчина				08.17	Чертеж красных линий (Лист 6)		
						Муниципальное предприятие "Архитектурно-планировочное бюро" г.Батайска		


Чертеж красных линий (Лист 7)

Сеть водопровода (Проект планировки и
проект межевания МП 01-61-2017-ППМ)

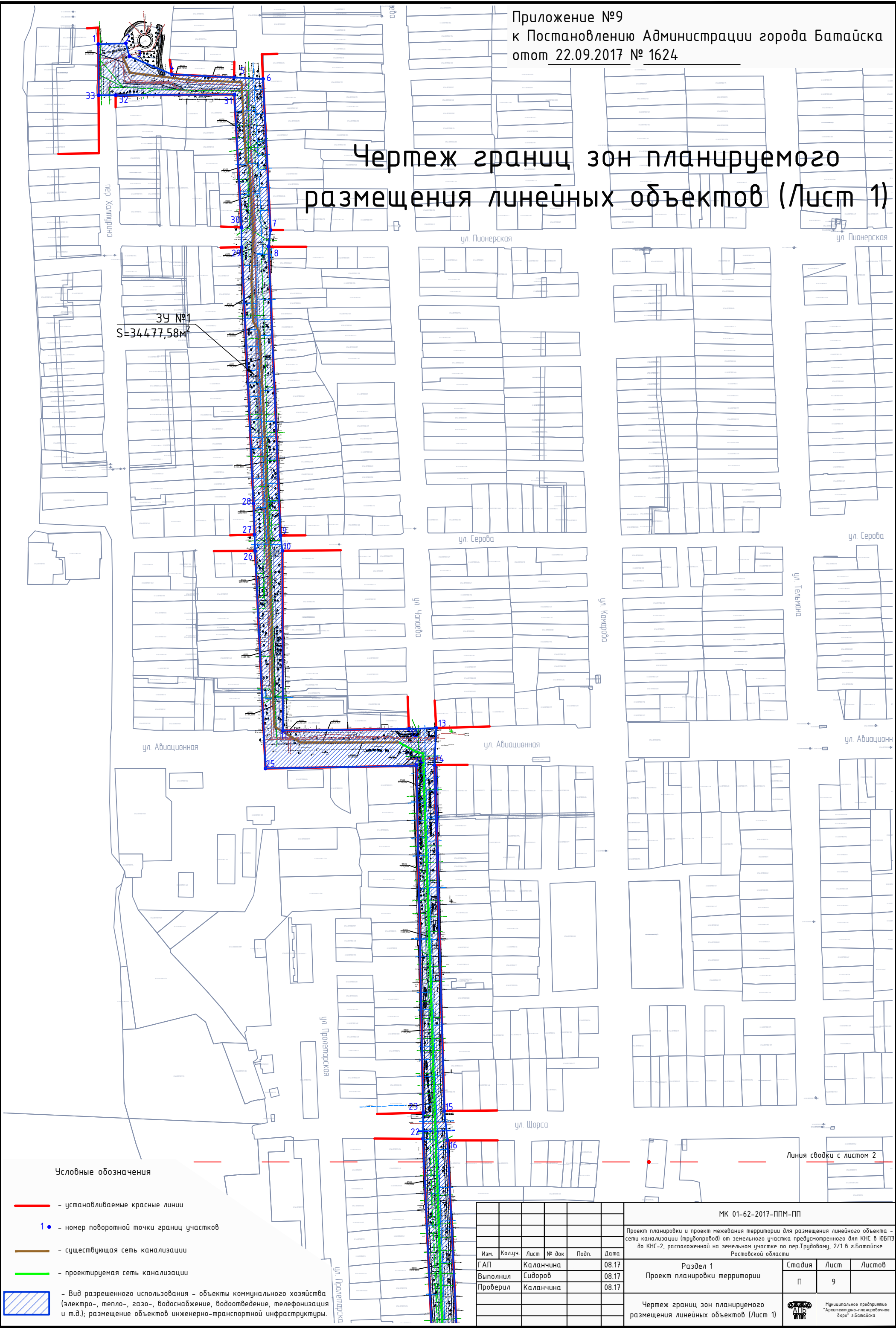
еchnое"

Условные обозначения

- устанавливаемые красные линии
- 1 • - номер поворотной точки границ красных линий
- существующая сеть канализации
- проектируемая сеть канализации

						МК 01-62-2017-ППМ-ПП			
						Проект планировки и проект межевания территории для размещения линейного объекта – сети канализации (трубопровод) от земельного участка предусмотренного для КНС в ЮБПЗ до КНС-2, расположенной на земельном участке по пер.Трудовому, 2/1 в г.Батайске Ростовской области			
Изм.	Колуч.	Лист	№ док	Подп.	Дата	Раздел 1 Проект планировки территории	Стадия	Лист	Листов
ГАП		Каланчина			08.17		П	8	
Выполнил		Сидоров			08.17				
Проверил		Каланчина			08.17	Чертеж красных линий (Лист 7)		Муниципальное предприятие "Архитектурно-планировочное бюро" г.Батайска	

Чертеж границ зон планируемого
размещения линейных объектов (Лист 1)



Условные обозначения

— устанавливаемые красные линии

1 • - номер поворотной точки границ участков


— существующая сеть канализации

— проектируемая сеть канализации

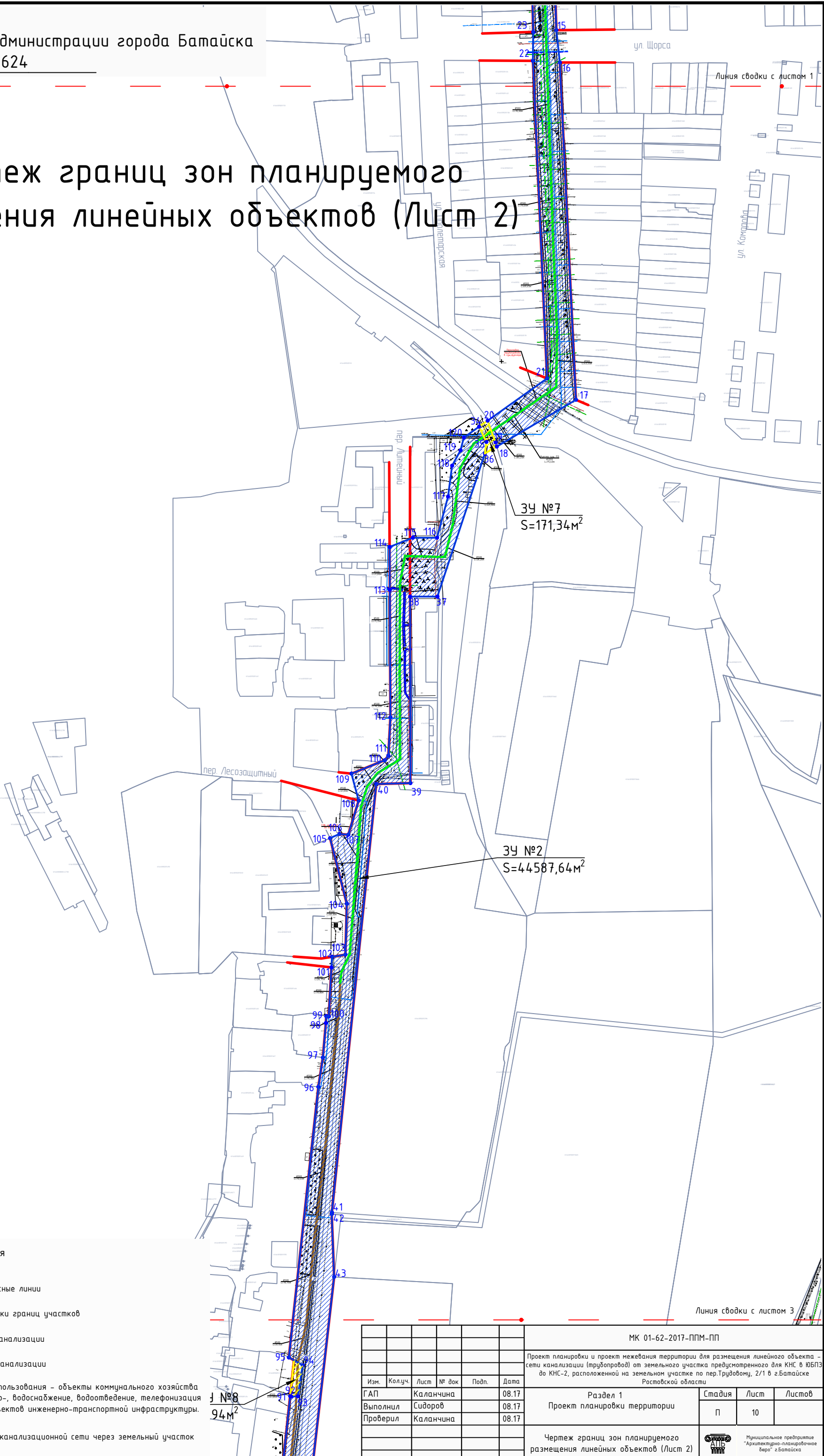


- Вид разрешенного использования - объекты коммунального хозяйства (электро-, тепло-, газо-, водоснабжение, водоотведение, телефонизация и т.д.); размещение объектов инженерно-транспортной инфраструктуры.

Линия сводки с листом 2

						МК 01-62-2017-ППМ-ПП			
						Проект планировки и проект межевания территории для размещения линейного объекта – сети канализации (трубопровод) от земельного участка предусмотренного для КНС в ЮБПЗ до КНС-2, расположенной на земельном участке по пер.Трудовому, 2/1 в г.Батайске Ростовской области			
Изм.	Колуч.	Лист	№ док	Подп.	Дата	Раздел 1 Проект планировки территории	Стадия	Лист	Листов
ГАП		Каланчина			08.17		П	9	
Выполнил		Сидоров			08.17				
Проверил		Каланчина			08.17				
						Чертеж границ зон планируемого размещения линейных объектов (Лист 1)		Муниципальное предприятие "Архитектурно-планировочное бюро" г.Батайска	

Чертеж границ зон планируемого размещения линейных объектов (Лист 2)

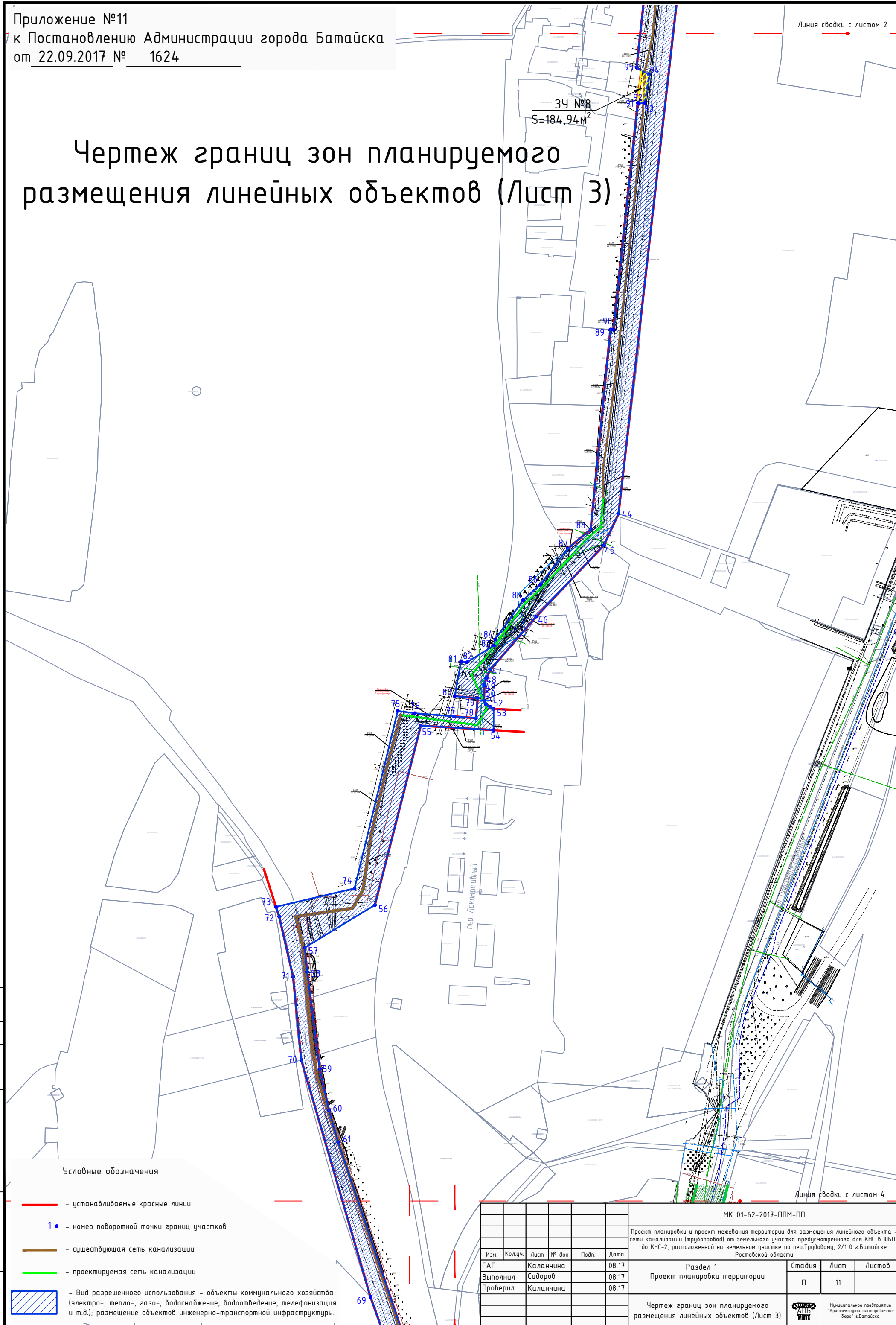


Условные обозначения

- устанавливаемые красные линии
- 1 • - номер поворотной точки границ участков
- существующая сеть канализации
- проектируемая сеть канализации
- Вид разрешенного использования – объекты коммунального хозяйства (электро-, тепло-, газо-, водоснабжение, водоотведение, телефонизация и т.д.); размещение объектов инженерно-транспортной инфраструктуры.
- Границы проложения канализационной сети через земельный участок

МК 01-62-2017-ППМ-ПП					
Проект планировки и проект межевания территории для размещения линейного объекта – сети канализации (трубопровод) от земельного участка, предусмотренного для КНС в ЮБПЗ до КНС-2, расположенной на земельном участке по пер.Трудовому, 2/1 в г.Батайске Ростовской области					
Изм.	Колуч.	Лист	№ док	Подп.	Дата
ГАП	Каланчина				08.17
Выполнил	Сидоров				08.17
Проверил	Каланчина				08.17
Раздел 1				Стадия	Лист
Проект планировки территории				П	10
Чертеж границ зон планируемого размещения линейных объектов (Лист 2)				Муниципальное предприятие "Архитектурно-планировочное бюро" г.Батайск	

Чертеж границ зон планируемого
размещения линейных объектов (Лист 3)



Линия сводки с листом 4

MK 01-62-2017-ППМ-ПП

Проект планировки и проект межевания территории для размещения линейного объекта сети канализации (трубопровод) от земельного участка предусмотренного для КНС в ЮБП до КНС-2, расположенной на земельном участке по пер.Трудовому, 2/1 в г.Батайске Ростовской области.

до КНС-2, расположенной на земельном участке по пер.Трудовому, 2/1 в г.Батайске Ростовской области					
Изм.	Кол.уч.	Лист	№ док	Подп.	Дата
ГАП	Каланчина				08.17
Выполнил	Сидоров				08.17
Проверил	Каланчина				08.17

Чертеж границ зон планируемого
размещения линейных объектов (Лист 3)

Муниципальное предприятие
"Архитектурно-планировоч-
ное бюро" г.Батайска

Согласовано

Линия сводки с листом 3

Приложение №12
к Постановлению Администрации города Батайска
от 22.09.2017 № 1624

Чертеж границ зон планируемого размещения линейных объектов (Лист 4)

Границы зон планируемого размещения линейных объектов (образуемый многоконтурный земельный участок с выделом планируемого использования объектов коммунального назначения (электро-, тепло-, газо-, водоснабжение, водоотведение, телефонизация и т.д.); размещение объектов инженерно-транспортной структуры)

Границы существующих элементов планировочной структуры - земельных участков, расположенных в окружении

209

Номера характерных точек участка

Сеть водопровода (трубопровод)

Линия сводки с листом №6 (Проект планировки и проект межевания территории для размещения линейного объекта - сети водопровода (трубопровод) от КВС-1, расположенной на земельном участке по ул.Речная,1/1 до КВС-2, расположенной на земельном участке по ш.Восточному, 21а и до земельного участка, предусмотренного для ВНС и ЮБПЗ в г.Батайске Ростовской области, МК 01-61-2017-ППМ).

Сеть водопровода (Проект планировки и проект межевания МП 01-61-2017-ППМ)

ЗУ №3
S=58379,66м²

ЗУ №5
S=239,08м²

408069.52
2207407.87
408069.99
2207412.88
408071.93
2207433.78
ЗУ №6
S=1262,72м²
408057.83
2207432.35
408031.50
2207430.11
407966.98
2207428.59

ул.Промышленная

пер. Бойрый

ул. Майская

ул. Прады

ул. Светлая


Условные обозначения

- устанавливаемые красные линии
- 1 • - номер поворотной точки границ участков
- существующая сеть канализации
- проектируемая сеть канализации



- Вид разрешенного использования - объекты коммунального хозяйства (электро-, тепло-, газо-, водоснабжение, водоотведение, телефонизация и т.д.); размещение объектов инженерно-транспортной инфраструктуры.

Линия сводки с листом 5


						МК 01-62-2017-ППМ-ПП			
						Проект планировки и проект межевания территории для размещения линейного объекта - сети канализации (трубопровод) от земельного участка предусмотренного для КНС в ЮБПЗ до КНС-2, расположенной на земельном участке по пер.Трудовому, 2/1 в г.Батайске Ростовской области			
Изм.	Колуч.	Лист	№ док	Подп.	Дата	Раздел 1 Проект планировки территории	Стадия	Лист	Листов
ГАП	Каланчина				08.17		П	12	
Выполнил	Сидоров				08.17				
Проверил	Каланчина				08.17	Чертеж границ зон планируемого размещения линейных объектов (Лист 4)		Муниципальное предприятие "Архитектурно-планировочное бюро" г.Батайска	

Чертеж границ зон планируемого
размещения линейных объектов (Лист 5)

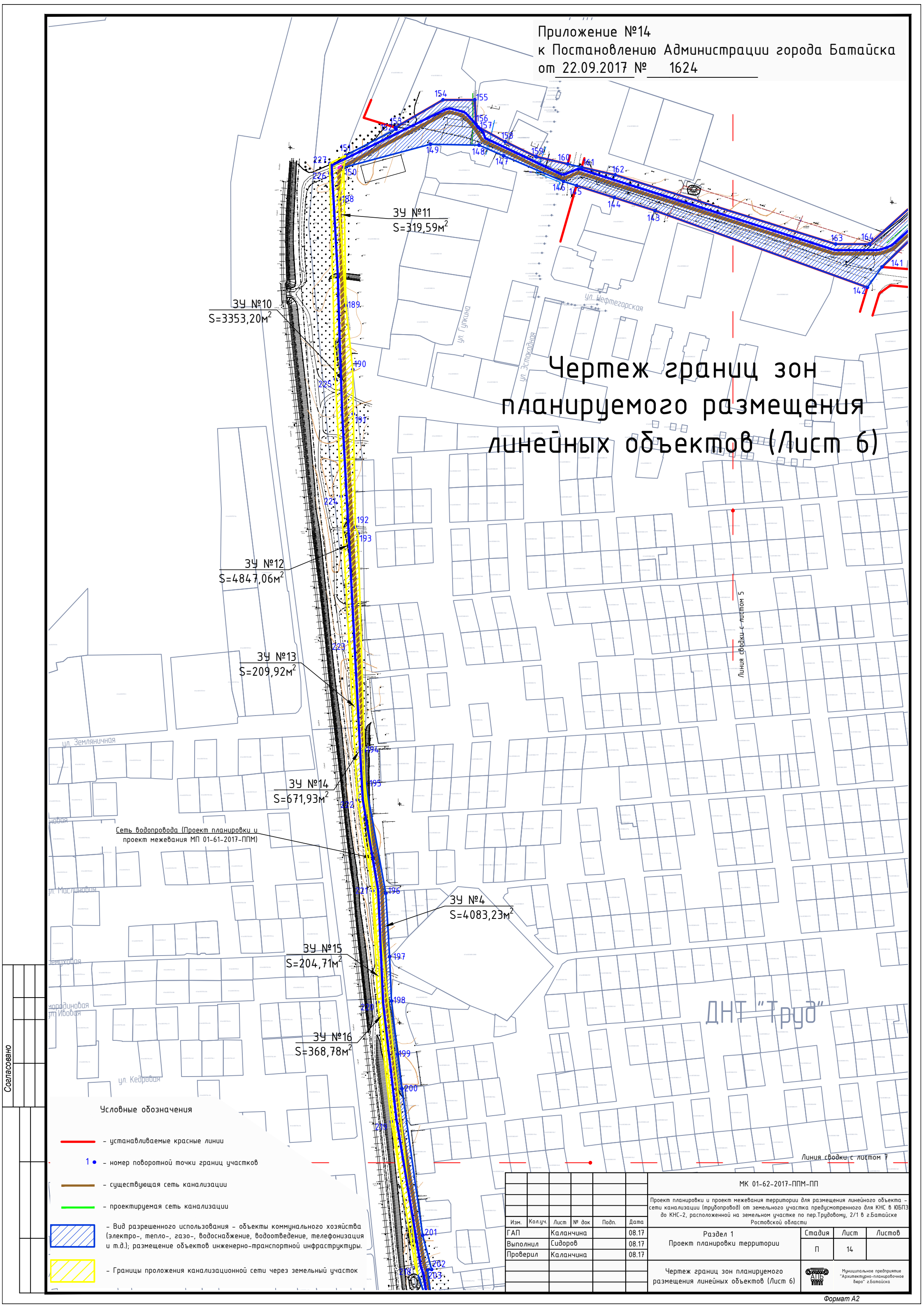
Сеть водопровода (Проект планировки и
проект межевания МП 01-61-2017-ППМ)

Условные обозначения

- устанавливаемые красные линии
- 1 • - номер поворотной точки границ участков
- существующая сеть канализации
- проектируемая сеть канализации
- Вид разрешенного использования - объекты коммунального хозяйства (электро-, тепло-, газо-, водоснабжение, водоотведение, телефонизация и т.д.); размещение объектов инженерно-транспортной инфраструктуры.
- Границы проложения канализационной сети через земельный участок

						МК 01-62-2017-ППМ-ПП				
						Проект планировки и проект межевания территории для размещения линейного объекта – сети канализации (трубопровод) от земельного участка предусмотренного для КНС в ЮБПЗ до КНС-2, расположенной на земельном участке по пер.Трудовому, 2/1 в г.Батайске Ростовской области				
Изм.	Колуч.	Лист	№ док	Подп.	Дата					
ГАП		Каланчина			08.17	Раздел 1		Стадия	Лист	Листов
Выполнил		Сидоров			08.17	Проект планировки территории		П	13	
Проверил		Каланчина			08.17					
						Чертеж границ зон планируемого размещения линейных объектов (Лист 5)		 Муниципальное предприятие "Архитектурно-планировочное бюро" г.Батайска		

Чертеж границ зон
планируемого размещения
линейных объектов (Лист 6)

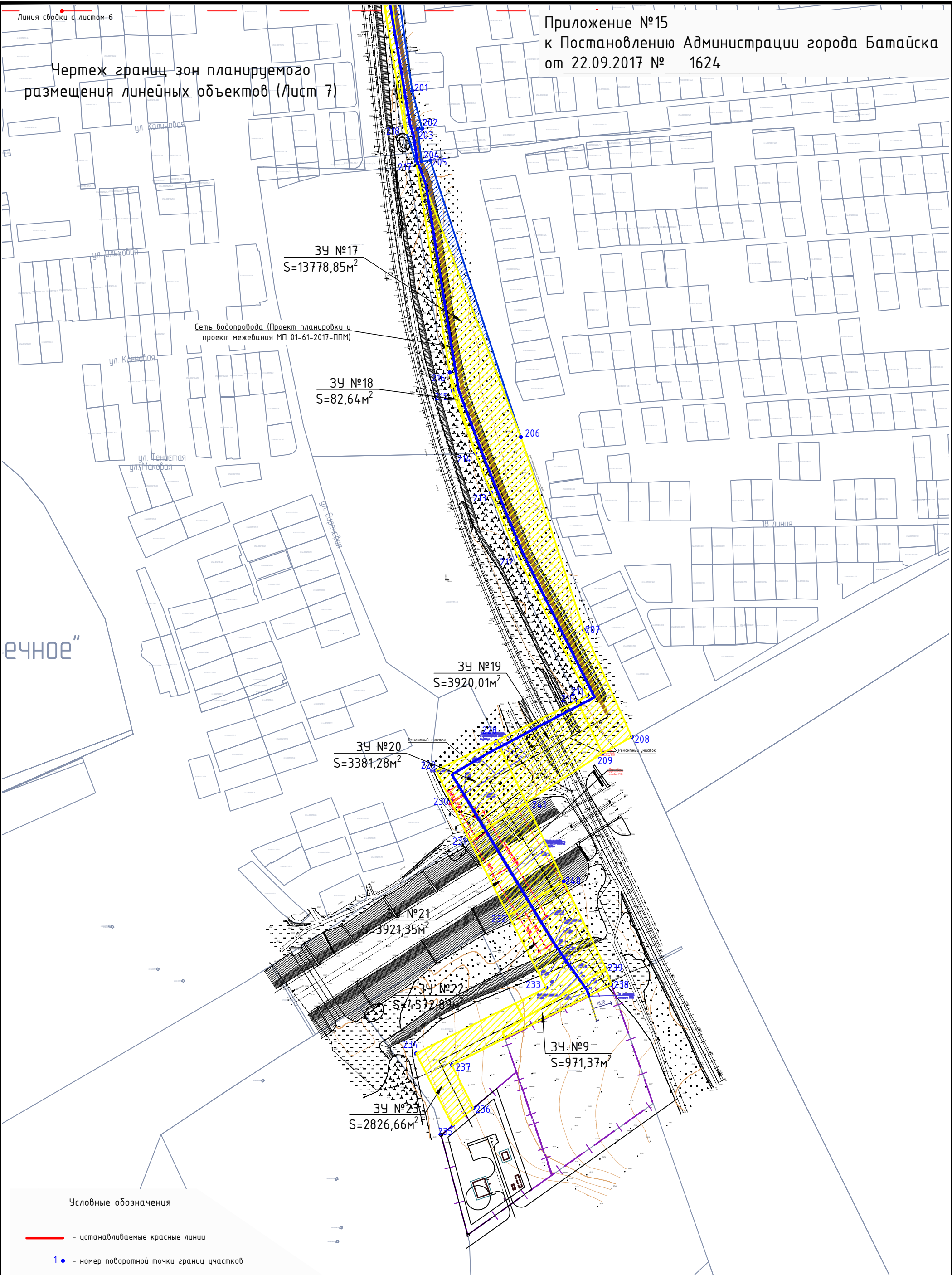


Условные обозначения

- устанавливаемые красные линии
- 1 • — номер поворотной точки границ участков
- существующая сеть канализации
- проектируемая сеть канализации
- Вид разрешенного использования — объекты коммунального хозяйства (электро-, тепло-, газо-, водоснабжение, водоотведение, телефонизация и т.д.); размещение объектов инженерно-транспортной инфраструктуры.
- Границы проложения канализационной сети через земельный участок

						МК 01-62-2017-ППМ-ПП		
						Проект планировки и проект межевания территории для размещения линейного объекта — сети канализации (трубопровод) от земельного участка, предусмотренного для КНС в ЮБПЗ до КНС-2, расположенной на земельном участке по пер.Трудовому, 2/1 в г.Батайске Ростовской области		
Изм.	Колуч.	Лист	№ док	Подп.	Дата	Раздел 1	Стадия	Лист
ГАП	Каланчина	Лист	№ док	Подп.	Дата	Проект планировки территории	П	14
Выполнил	Сидоров	08.17						
Проверил	Каланчина	08.17						
						Чертеж границ зон планируемого размещения линейных объектов (Лист 6)		
						Муниципальное предприятие "Архитектурно-планировочное бюро" г.Батайска		

Чертеж границ зон планируемого
размещения линейных объектов (Лист 7)



Условные обозначения

- устанавливаемые красные линии
- 1 • - номер поворотной точки границ участков
- существующая сеть канализации
- проектируемая сеть канализации
- Вид разрешенного использования - объекты коммунального хозяйства (электро-, тепло-, газо-, водоснабжение, водоотведение, телефонизация и т.д.); размещение объектов инженерно-транспортной инфраструктуры.
- Границы проложения канализационной сети через земельный участок

						МК 01-62-2017-ППМ-ПП				
						Проект планировки и проект межевания территории для размещения линейного объекта – сети канализации (трубопровод) от земельного участка предусмотренного для КНС в ЮБПЗ до КНС-2, расположенной на земельном участке по пер.Трудовому, 2/1 в г.Батайске Ростовской области				
Изм.	Кол.уч.	Лист	№ док	Подп.	Дата					
ГАП		Каланчина			08.17	Раздел 1		Стадия	Лист	Листов
Выполнил		Сидоров			08.17	Проект планировки территории		п	15	
Проверил		Каланчина			08.17					
						Чертеж границ зон планируемого размещения линейных объектов (Лист 7)				
								Муниципальное предприятие "Архитектурно-планировочное бюро" г.Батайска		

Согласовано


Перечень координат характерных точек красных линий (начало)			
№ п/п	х(м)	у(м)	Длина, м.
Красные линии в точках:			
1	411669.59	2207278.91	9.98
2	411670.24	2207288.87	110.73
3	411559.51	2207289.41	35.76
4	411558.89	2207253.65	
Красные линии в точках:			
5	411599.88	2207304.14	10.78
6	411610.66	2207304.20	104.62
7	411611.19	2207408.82	117.18
8	411494.18	2207415.01	18.17
9	411494.86	2207396.85	
Красные линии в точках:			
10	411641.96	2207351.91	13.00
11	411629.08	2207353.69	54.95
12	411626.32	2207408.57	13.82
13	411640.14	2207408.75	
Красные линии в точках:			
14	411647.16	2207446.72	13.71
15	411646.71	2207433.01	155.17
16	411491.73	2207440.66	11.07
17	411491.74	2207451.73	
Красные линии в точках:			
18	411476.33	2207396.60	18.63
19	411476.67	2207415.22	226.07
20	411250.84	2207425.64	27.56
21	411223.30	2207426.56	21.67
22	411222.61	2207404.90	
Красные линии в точках:			
23	411477.05	2207472.29	33.23
24	411477.05	2207439.06	254.85
25	411222.42	2207449.63	21.84
26	411222.55	2207471.47	

Перечень координат характерных точек красных линий (продолжение)			
№ п/п	х(м)	у(м)	Длина, м.
Красные линии в точках:			
27	411208.81	2207390.77	36.31
28	411208.85	2207427.08	192.10
29	411016.97	2207436.26	133.03
30	411019.37	2207569.26	305.87
31	410713.56	2207575.31	40.72
32	410712.40	2207534.61	
Красные линии в точках:			
33	411209.48	2207502.62	51.47
34	411208.90	2207451.15	158.43
35	411050.47	2207451.71	110.91
36	411051.87	2207562.61	28.45
37	411080.31	2207561.56	
Красные линии в точках:			
38	411076.95	2207585.35	24.35
39	411052.64	2207586.73	47.14
40	411054.06	2207633.85	
Красные линии в точках:			
41	411020.31	2207614.42	29.30
42	411019.99	2207585.13	305.10
43	410715.02	2207593.93	46.61
44	410715.49	2207640.53	
Красные линии в точках:			
45	410690.76	2207532.30	42.77
46	410690.52	2207575.07	254.34
47	410436.43	2207586.46	23.19
48	410445.10	2207564.95	
Красные линии в точках:			
49	410689.17	2207640.90	44.19
50	410689.20	2207596.71	270.16
51	410419.34	2207609.50	10.77
52	410415.14	2207619.41	

Перечень координат характерных точек красных линий (продолжение)			
№ п/п	х(м)	у(м)	Длина, м.
Красные линии в точках:			
53	410369.36	2207460.22	204.12
54	410165.24	2207461.12	30.76
55	410134.52	2207459.46	4.61
56	410130.94	2207456.55	28.67
57	410120.20	2207429.97	10.25
58	410121.22	2207419.77	
Красные линии в точках:			
59	410381.63	2207476.89	64.41
60	410317.22	2207476.77	204.58
61	410112.64	2207477.13	27.28
62	410111.94	2207449.85	344.64
63	409769.14	2207414.28	1.36
64	409767.79	2207414.16	50.21
65	409717.62	2207416.09	460.54
66	409260.04	2207364.00	30.57
67	409232.33	2207351.09	86.70
68	409169.47	2207291.38	61.99
69	409122.51	2207250.92	8.23
70	409115.12	2207247.30	6.36
71	409108.93	2207245.84	13.64
72	409095.30	2207245.47	3.18
73	409092.43	2207246.83	4.56
74	409089.97	2207250.67	3.84
75	409087.90	2207253.91	23.74
76	409086.99	2207277.63	

Перечень координат характерных точек красных линий (продолжение)			
№ п/п	х(м)	у(м)	Длина, м.
Красные линии в точках:			
77	410114.39	2207373.77	63.95
78	410098.65	2207435.75	28.57
79	410071.33	2207427.39	7.04
80	410071.89	2207420.37	
Красные линии в точках:			
81	410068.59	2207412.85	54.07
82	410016.17	2207426.22	40.76
83	409975.45	2207425.19	19.54
84	409972.28	2207405.91	22.23
85	409973.83	2207383.73	
Красные линии в точках:			
86	409969.11	2207378.55	35.61
87	409965.15	2207413.94	39.27
88	409925.94	2207411.76	2.06
89	409926.18	2207409.72	5.59
90	409920.61	2207409.51	27.70
91	409893.01	2207407.07	23.67
92	409869.61	2207403.50	217.79
93	409653.10	2207379.90	4.72
94	409650.79	2207384.01	229.98
95	409422.12	2207359.45	2.66
96	409422.38	2207356.80	176.96
97	409246.25	2207339.46	26.49
98	409229.31	2207319.10	

Приложение №16
к Постановлению Администрации города Батайска
отом 22.09.2017 № 1624

						МК 01-62-2017-ППМ-ПП			
						Проект планировки и проект межевания территории для размещения линейного объекта – сети канализации (трубопровод) от земельного участка предусмотренного для КНС в ЮБПЗ до КНС-2, расположенной на земельном участке по пер.Трудовому, 2/1 в г.Батайске Ростовской области			
Изм.	Кол.уч.	Лист	№ док	Подп.	Дата	Раздел 1 Проект планировки территории	Стадия	Лист	Листов
ГАП		Каланчина			08.17		П	16	
Выполнил		Сидоров			08.17				
Проверил		Каланчина			08.17	Координаты характерных точек красных линий (начало)			Муниципальное предприятие "Архитектурно-планировочное бюро" г.Батайска

Согласовано


Перечень координат характерных точек красных линий (продолжение)			
№ п/п	х(м)	у(м)	Длина, м.
Красные линии в точках:			
99	409098.86	2207223.76	
			16.15
100	409097.51	2207239.85	
			17.73
101	409079.85	2207238.29	
			19.31
102	409081.41	2207219.04	
Красные линии в точках:			
103	409067.79	2207280.41	
			90.91
104	409073.22	2207189.67	
			163.11
105	408915.20	2207149.25	
Красные линии в точках:			
106	408877.73	2207087.34	
			21.58
107	408856.26	2207089.55	
			86.14
108	408770.84	2207100.65	
			37.39
109	408734.35	2207108.81	
			39.10
110	408706.40	2207116.92	
			230.82
111	408487.64	2207190.55	
			28.89
112	408460.63	2207200.80	
			60.42
113	408405.39	2207225.27	
			160.69
114	408281.17	2207327.21	
			39.04
115	408251.90	2207353.05	
			83.04
116	408177.44	2207389.80	
			40.69
117	408136.99	2207394.23	
			366.77
118	407777.49	2207466.89	

Перечень координат характерных точек красных линий (продолжение)			
№ п/п	х(м)	у(м)	Длина, м.
Красные линии в точках:			
119	408946.92	2207051.35	
			44.03
120	408905.01	2207064.84	
			54.33
121	408852.09	2207077.12	
			73.76
122	408778.68	2207084.35	
			217.44
123	408569.97	2207145.34	
			130.79
124	408446.68	2207188.99	
			78.42
125	408375.97	2207222.89	
			129.48
126	408274.74	2207303.62	
			115.31
127	408177.34	2207365.33	
			135.73
128	408043.87	2207390.01	
			216.84
129	407830.08	2207426.24	
			24.94
130	407829.87	2207401.30	
Красные линии в точках:			
131	407816.88	2207358.11	
			69.23
132	407814.94	2207427.32	
			158.72
133	407662.48	2207471.47	
			37.21
134	407651.03	2207436.07	
Красные линии в точках:			
135	407630.17	2207411.16	
			65.53
136	407648.89	2207473.96	
			83.24
137	407568.40	2207495.19	
			64.88
138	407505.23	2207509.97	
			42.96
139	407494.16	2207468.46	
Красные линии в точках:			
140	407472.52	2207474.52	
			41.50
141	407481.45	2207515.05	
			42.55
142	407440.00	2207524.67	
			54.16
143	407428.07	2207471.84	
Красные линии в точках:			
144	407415.29	2207482.23	
			47.96
145	407425.43	2207529.11	
			116.96
146	407311.42	2207555.33	
			22.54
147	407306.49	2207533.34	

Перечень координат характерных точек красных линий (продолжение)			
№ п/п	х(м)	у(м)	Длина, м.
148	407289.18	2207535.60	
			27.79
149	407295.22	2207562.73	
			122.54
150	407181.10	2207607.37	
			65.90
151	407117.80	2207625.70	
			28.14
152	407090.28	2207619.81	
			41.48
153	407060.87	2207590.56	
			14.65
154	407046.60	2207587.23	
			11.05
154/1	407036.72	2207582.19	
			17.79
154/2	407034.00	2207564.61	
			9.38
154/3	407043.25	2207563.06	
			27.62
155	407039.54	2207535.71	
			413.38
156	406761.75	2207229.58	
			31.09
157	406761.75	2207198.49	
			211.30
158	406824.94	2206996.86	
			31.19
159	406832.00	2206966.48	
			8.55
160	406840.22	2206968.85	
Красные линии в точках:			
161	407086.17	2207642.03	
			24.20
162	407078.40	2207619.11	
			16.09
163	407066.78	2207607.98	
			4.34
164	407062.73	2207606.41	
			22.01
165	407040.75	2207605.34	
			29.44
166	407011.84	2207610.89	

Перечень координат характерных точек красных линий (продолжение)			
№ п/п	х(м)	у(м)	Длина, м.
Красные линии в точках:			
167	407009.09	2207590.92	
			21.32
168	407029.79	2207585.82	
			42.82
169	407027.36	2207543.07	
			77.88
170	406974.64	2207485.75	
			95.93
171	406908.87	2207415.91	
			242.59
172	406740.90	2207240.88	
			46.94
173	406737.05	2207287.66	
Красные линии в точках:			
174	406720.42	2207285.75	
			37.26
175	406724.10	2207248.67	
			12.69
176	406716.69	2207238.36	
			21.10
177	406696.50	2207232.24	
Красные линии в точках:			
178	406699.98	2207220.76	
			23.19
179	406722.17	2207227.49	
			206.39
180	406792.41	2207033.42	
			39.01
181	406804.25	2206996.25	
			36.30
182	406815.27	2206961.66	
			53.26
183	406764.09	2206946.92	

Приложение №17
к Постановлению Администрации города Батайска
отом 22.09.2017 № 1624

						МК 01-62-2017-ППМ-ПП				
						Проект планировки и проект межевания территории для размещения линейного объекта – сети канализации (трубопровод) от земельного участка предусмотренного для КНС в ЮБПЗ до КНС-2, расположенной на земельном участке по пер.Трудовому, 2/1 в г.Батайске Ростовской области				
Изм.	Кол.уч.	Лист	№ док	Подп.	Дата	Раздел 1 Проект планировки территории		Стадия	Лист	Листов
ГАП		Каланчина			08.17			П	17	
Выполнил		Сидоров			08.17					
Проверил		Каланчина			08.17					
						Координаты характерных точек красных линий (продолжение)			Муниципальное предприятие "Архитектурно-планировочное бюро" г.Батайска	


Перечень координат характерных точек красных
линий (окончание)

Приложение №18
к Постановлению Администрации города Батайска
от от 22.09.2017 № 1624

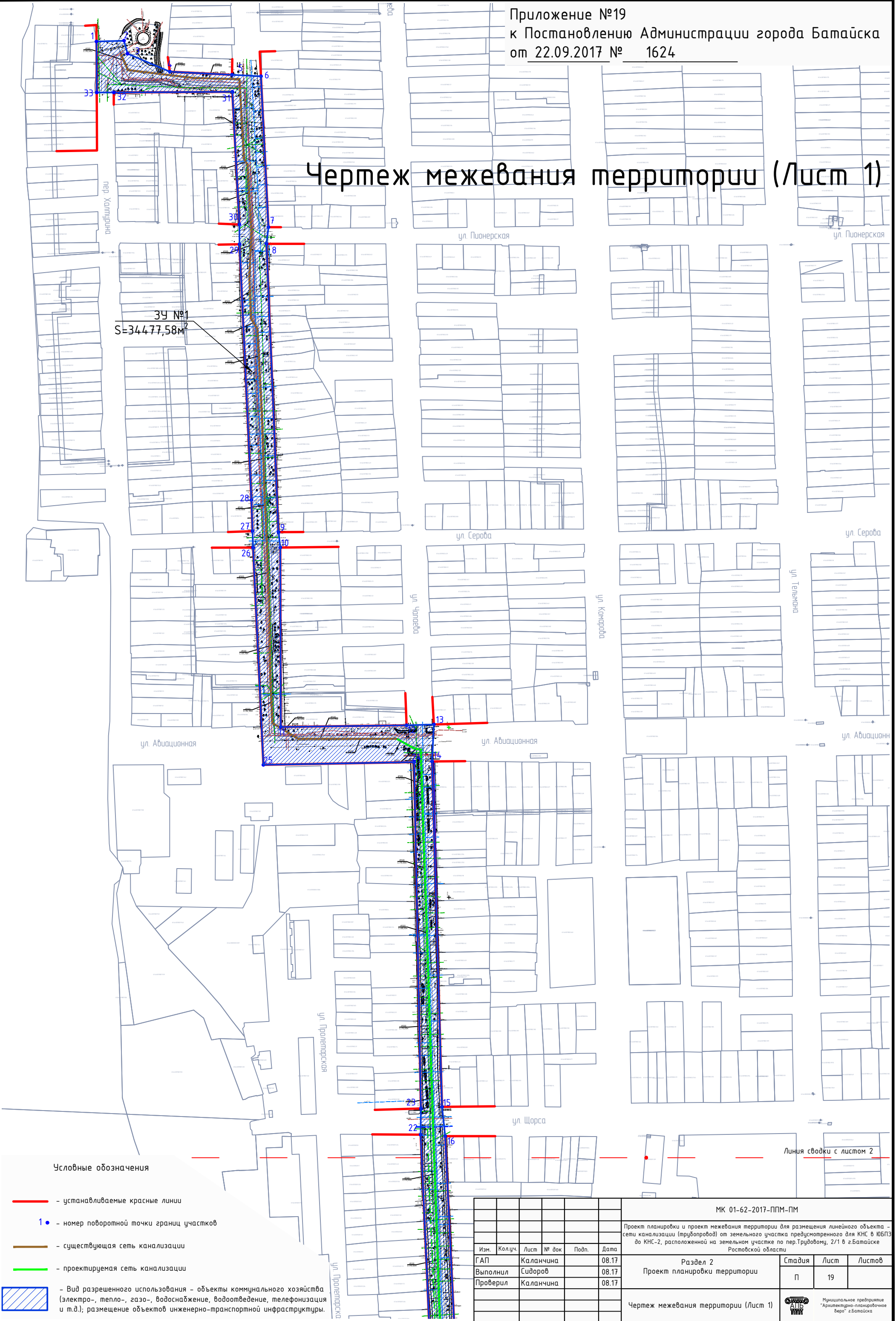
№ п/п	x(м)	y(м)	Длина, м.
Красные линии в точках:			
184	406842.81	2206955.59	
			8,07
185	406834.97	2206953.69	
			39,80
186	406841.71	2206924.67	
			31,30
187	406855.30	2206896.47	
			28,21
188	406868.80	2206871.70	
			3,26
189	406871.46	2206869.81	
			22,22
190	406893.65	2206868.73	
			29,12
191	406893.61	2206839.61	
			50,43
192	406868.26	2206796.02	
			30,18
193	406877.26	2206767.21	
			17,65
194	406893.54	2206774.04	
Красные линии в точках:			
195	406766.34	2206937.12	
			54,11
196	406818.94	2206949.82	
			59,53
197	406842.41	2206895.12	
			24,56
198	406852.19	2206872.59	
			44,38
199	406852.99	2206828.22	
			82,01
200	406831.87	2206748.98	

МК 01-62-2017-ППМ-ПП

Проект планировки и проект межевания территории для размещения линейного объекта -
сети канализации (трубопровод) от земельного участка предусмотренного для КНС в ЮБПЗ
до КНС-2, расположенной на земельном участке по пер.Трудовому, 2/1 в г.Батайске
Ростовской области

Изм.	Кол.уч.	Лист	№ док	Подп.	Дата			
ГАП		Каланчина			08.17	Проект планировки территории	Стадия	Лист
Выполнил		Сидоров			08.17		П	18
Проверил		Каланчина			08.17			
						Координаты характерных точек красных линий (конец)	 Муниципальное предприятие "Архитектурно-планировочное бюро" г.Батайска	

Чертеж межевания территории (Лист 1)




Условные обозначения

- устанавливаемые красные линии
- — номер поворотной точки границ участков
- существующая сеть канализации
- проектируемая сеть канализации

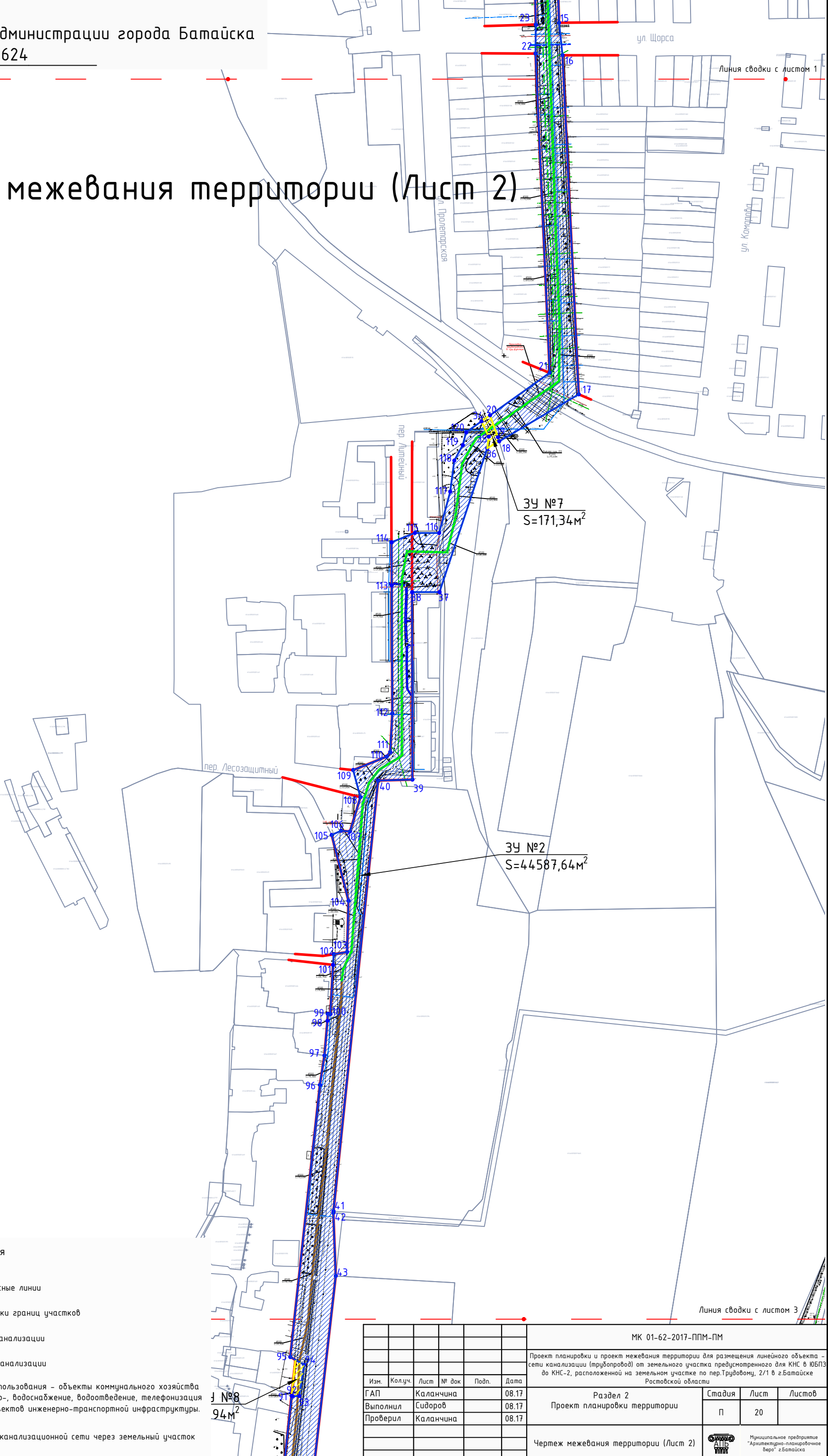


— Вид разрешенного использования — объекты коммунального хозяйства (электро-, тепло-, газо-, водоснабжение, водоотведение, телефонизация и т.д.); размещение объектов инженерно-транспортной инфраструктуры.

Изм.	Колуч.	Лист	№ док	Подп.	Дата
ГАП	Каланчина				08.17
Выполнил	Сидоров				08.17
Проверил	Каланчина				08.17


МК 01-62-2017-ППМ-ПМ					
Проект планировки и проект межевания территории для размещения линейного объекта — сети канализации (трубопровод) от земельного участка предусмотренного для КНС в ЮБПЗ до КНС-2, расположенной на земельном участке по пер.Трудовому, 2/1 в г.Батайске Ростовской области					
Раздел 2			Стадия	Лист	Листов
Проект планировки территории			П	19	
Чертеж межевания территории (Лист 1)			 Муниципальное предприятие "Архитектурно-планировочное бюро" г.Батайска		

Чертеж межевания территории (Лист 2)

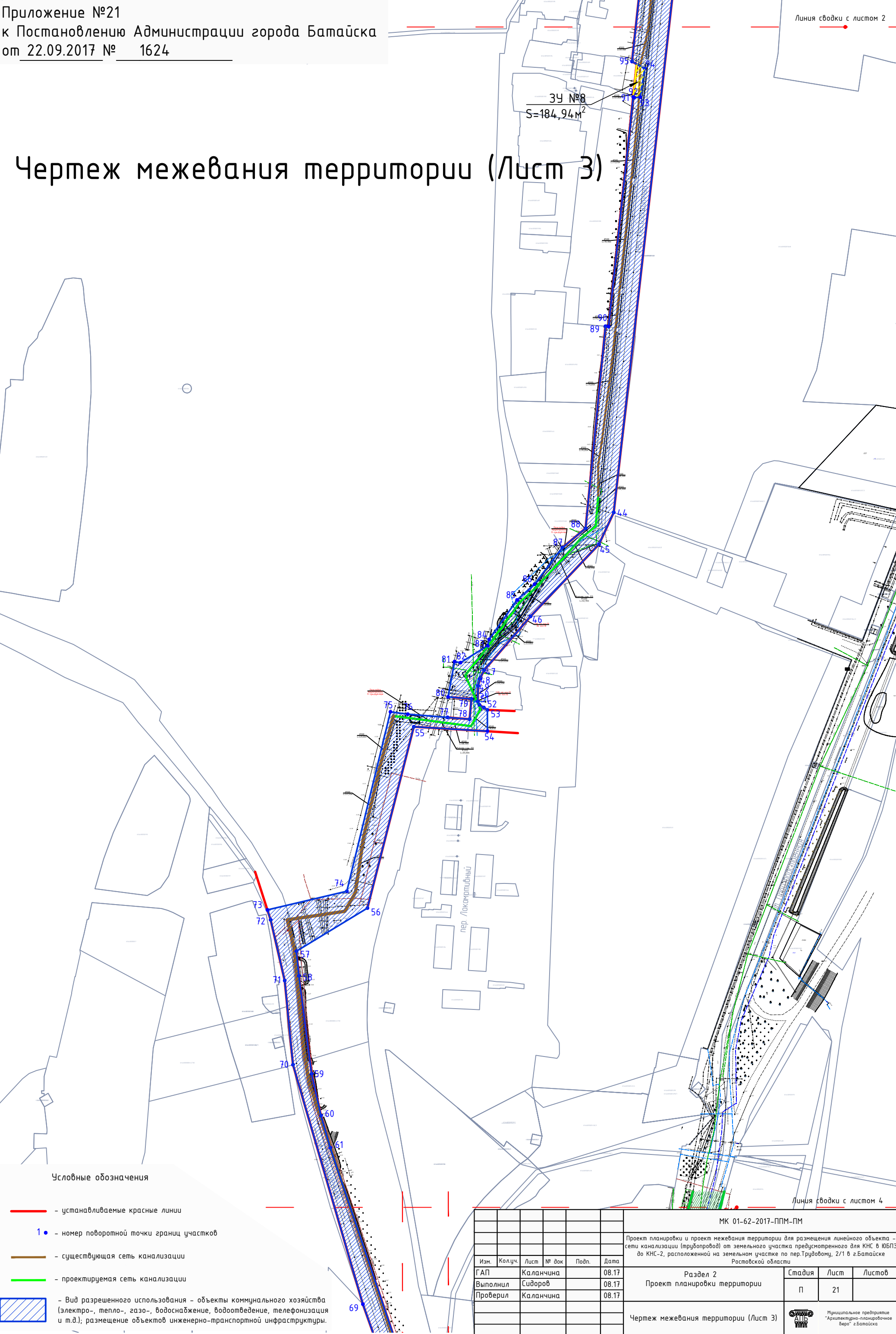


Условные обозначения

- устанавливаемые красные линии
- 1 • - номер поворотной точки границ участков
- существующая сеть канализации
- проектируемая сеть канализации
- ▨ - Вид разрешенного использования - объекты коммунального хозяйства (электро-, тепло-, газо-, водоснабжение, водоотведение, телефонизация и т.д.); размещение объектов инженерно-транспортной инфраструктуры.
- ▨ - Границы проложения канализационной сети через земельный участок

						МК 01-62-2017-ППМ-ПМ			
						Проект планировки и проект межевания территории для размещения линейного объекта – сети канализации (трубопровод) от земельного участка предусмотренного для КНС в ЮБПЗ до КНС-2, расположенной на земельном участке по пер.Трудовому, 2/1 в г.Батайске Ростовской области			
Изм.	Колуч.	Лист	№ док	Подп.	Дата				
ГАП		Каланчина			08.17	Раздел 2		Стадия	Лист
Выполнил		Сидоров			08.17	Проект планировки территории		П	20
Проверил		Каланчина			08.17				
						Чертеж межевания территории (Лист 2)			Муниципальное предприятие "Архитектурно-планировочное бюро" г.Батайска

Чертеж межевания территории (Лист 3)



Условные обозначения

- устанавливаемые красные линии
- 1 • — номер поворотной точки границ участков
- существующая сеть канализации
- проектируемая сеть канализации

— Вид разрешенного использования — объекты коммунального хозяйства (электро-, тепло-, газо-, водоснабжение, водоотведение, телефонизация и т.д.); размещение объектов инженерно-транспортной инфраструктуры.

МК 01-62-2017-ППМ-ПМ					
Проект планировки и проект межевания территории для размещения линейного объекта — сети канализации (трубопровод) от земельного участка, предусмотренного для КНС в ЮБПЗ до КНС-2, расположенной на земельном участке по пер.Трудовому, 2/1 в г.Батайске Ростовской области					
Изм.	Колуч.	Лист	№ док	Подп.	Дата
ГАП	Каланчина				08.17
Выполнил	Сидоров				08.17
Проверил	Каланчина				08.17
Раздел 2 Проект планировки территории					
Чертеж межевания территории (Лист 3)					
Муниципальное предприятие "Архитектурно-планировочное бюро" г.Батайска					

Линия сводки с листом 3

Приложение №22
к Постановлению Администрации города Батайска
от 22.09.2017 № 1624

Чертеж межевания территории (Лист 4)

- Красные линии (устанавливаемые)
- Границы зон планируемого размещения линейных объектов (образуемый многоконтурный земельный участок с заданным разрешенным использованием объектов коммунального хозяйства (электро-, тепло-, газо-, водоснабжение, водоотведение, телефонизация и т.д.), размещение объектов инженерно-транспортной структуры)
- Границы существующих элементов планировочной структуры - земельных участков, расположенных в окружении
- Номера характерных точек участка
- Сеть водопровода (трубопровод)

Линия сводки с листом №6 (Проект планировки и проект межевания территории для размещения линейного объекта - сети водопровода (трубопровод) от КВС-1, расположенной на земельном участке по ул.Речная,1/1 до КВС-2, расположенной на земельном участке по ш.Восточному, 21а и до земельного участка, предусмотренного для ВНС и ЮБПЗ в г.Батайске Ростовской области, МК 01-61-2017-ППМ).

Сеть водопровода (Проект планировки и проект межевания МП 01-61-2017-ППМ)

ЗУ №3
S=58379,66м²

ЗУ №5
S=239,08м²

408069.52
2207407.87
408069.99
2207412.88
408071.93
2207433.78
ЗУ №6
S=1262,72м²
408057.83
2207432.35
408031.50
2207430.11
407966.98
2207428.59

ул.Промышленная

пер. Бойрый

ул. Майская

ул. Прады


ул. Светлая

Условные обозначения

- устанавливаемые красные линии
- номер поворотной точки границ участков
- существующая сеть канализации
- проектируемая сеть канализации

Вид разрешенного использования - объекты коммунального хозяйства (электро-, тепло-, газо-, водоснабжение, водоотведение, телефонизация и т.д.); размещение объектов инженерно-транспортной инфраструктуры.

Линия сводки с листом 5


						МК 01-62-2017-ППМ-ПМ			
						Проект планировки и проект межевания территории для размещения линейного объекта - сети канализации (трубопровод) от земельного участка предусмотренного для КНС в ЮБПЗ до КНС-2, расположенной на земельном участке по пер.Трудовому, 2/1 в г.Батайске Ростовской области			
Изм.	Колуч.	Лист	№ док	Подп.	Дата	Раздел 2 Проект планировки территории	Стадия	Лист	Листов
ГАП		Каланчина			08.17		П	22	
Выполнил		Сидоров			08.17				
Проверил		Каланчина			08.17				
						Чертеж межевания территории (Лист 4)		Муниципальное предприятие "Архитектурно-планировочное бюро" г.Батайск	

Чертеж межевания территории (Лист 5)

Сеть водопровода (Проект планировки и проект межевания МП 01-61-2017-ППМ)

Условные обозначения

- устанавливаемые красные линии
- 1 • - номер поворотной точки границ участков
- существующая сеть канализации
- проектируемая сеть канализации
- Вид разрешенного использования - объекты коммунального хозяйства (электро-, тепло-, газо-, водоснабжение, водоотведение, телефонизация и т.д.); размещение объектов инженерно-транспортной инфраструктуры.
- Границы проложения канализационной сети через земельный участок

						МК 01-62-2017-ППМ-ПМ				
						Проект планировки и проект межевания территории для размещения линейного объекта – сети канализации (трубопровод) от земельного участка предусмотренного для КНС в ЮБПЗ до КНС-2, расположенной на земельном участке по пер.Трудовому, 2/1 в г.Батайске Ростовской области				
Изм.	Колуч.	Лист	№ док	Подп.	Дата					
ГАП		Каланчина			08.17	Раздел 2 Проект планировки территории		Стадия	Лист	Листов
Выполнил		Сидоров			08.17			П	23	
Проверил		Каланчина			08.17					
						Чертеж межевания территории (Лист 5)		Муниципальное предприятие "Архитектурно-планировочное бюро" г.Батайск		

территории (Лист 6)

34 №10
S=3353,20 м²

$$\frac{34 \text{ №11}}{S=319,59 \text{ м}^2}$$
$$S = 4847,06 \text{ m}^2$$

34 №13

$S = 209,92 \text{ m}^2$



39 №14
S=671,93M²


$$\frac{39 \text{ №4}}{S=4083,23 \text{ м}^2}$$

34 №15
S=204,71m²

$$S = 368,78 \text{ M}^2$$

Условные обозначения

-  - устанавливаемые красные линии
-  - номер поворотной точки границ участков
- - существующая сеть канализации
- - проектируемая сеть канализации




- Вид разрешенного использования - объекты коммунального хозяйства (электро-, тепло-, газо-, водоснабжение, водоотведение, телефонизация и т.д.); размещение объектов инженерно-транспортной инфраструктуры.

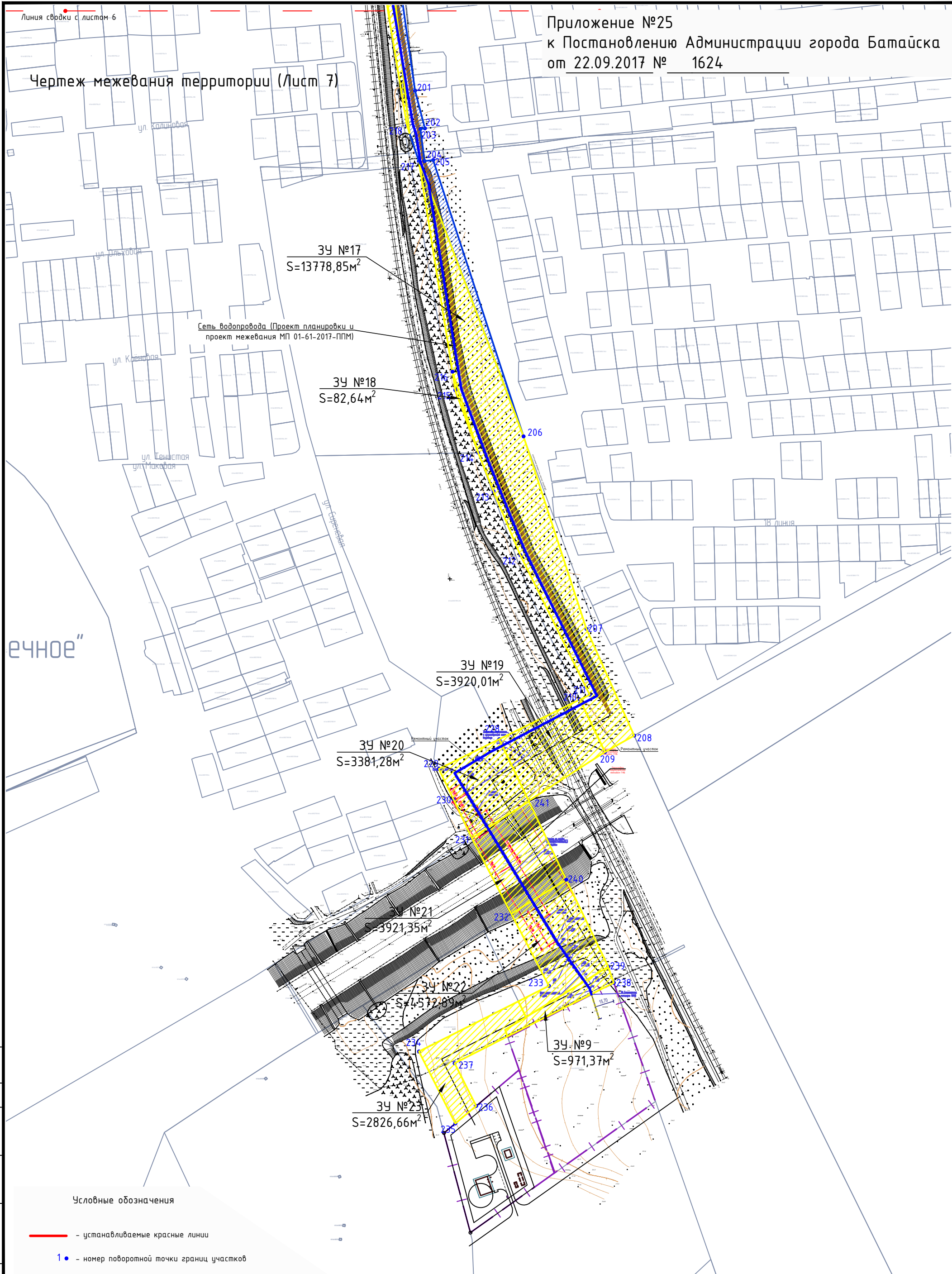
 - Границы проложения канализационной сети через земельный участок

ДНТ "Труд"

Линия сводки с листом 7


						МК 01-62-2017-ППМ-ПМ				
						Проект планировки и проект межевания территории для размещения линейного объекта – сети канализации (трубопровод) от земельного участка предусмотренного для КНС в ЮБПЗ до КНС-2, расположенной на земельном участке по пер.Трудовому, 2/1 в г.Батайске Ростовской области				
Изм.	Кол.уч.	Лист	№ док	Подп.	Дата	Раздел 2		Стадия	Лист	Листов
ГАП		Каланчина			08.17	Проект планировки территории				
Выполнил		Сидоров			08.17			П	24	
Проверил		Каланчина			08.17					
						Чертеж межевания территории (Лист 6)		 Муниципальное предприятие "Архитектурно-планировочное бюро" г.Батайская		

Чертеж межевания территории (Лист 7)



Условные обозначения

- устанавливаемые красные линии
- 1 • — номер поворотной точки границ участков
- существующая сеть канализации
- проектируемая сеть канализации
- Вид разрешенного использования — объекты коммунального хозяйства (электро-, тепло-, газо-, водоснабжение, водоотведение, телефонизация и т.д.); размещение объектов инженерно-транспортной инфраструктуры.
- Границы проложения канализационной сети через земельный участок

						МК 01-62-2017-ППМ-ПМ			
						Проект планировки и проект межевания территории для размещения линейного объекта - сети канализации (трубопровод) от земельного участка предусмотренного для КНС в ЮБПЗ до КНС-2, расположенной на земельном участке по пер.Трудовому, 2/1 в г.Батайске Ростовской области			
Изм.	Кол.уч.	Лист	№ док	Подп.	Дата				
ГАП		Каланчина		08.17		Раздел 2		Стадия	Лист
Выполнил		Сидоров		08.17		Проект планировки территории		п	25
Проверил		Каланчина		08.17					
						Чертеж межевания территории (Лист 7)			Муниципальное предприятие "Архитектурно-планировочное бюро" г.Батайска

				Перечень координат характерных точек земельных участков (начало)			Перечень координат характерных точек земельных участков (продолжение)			Перечень координат характерных точек земельных участков (продолжение)			Перечень координат характерных точек земельных участков (продолжение)			Перечень координат характерных точек земельных участков (продолжение)			Приложение №26 к Постановлению Администрации города Батайска от 22.09.2017 № 1624																																																																																																																																																																																																																																																																																																																																																																																																																																																																																																																																																																																																																																				
				№ п/п	х(м)		у(м)	№ п/п	х(м)		у(м)	№ п/п	х(м)		у(м)	№ п/п	х(м)					у(м)																																																																																																																																																																																																																																																																																																																																																																																																																																																																																																																																																																																																																																	
Согласовано				Земельный участок в точках:			43	409717.62		2207416.09	88	409246.25		2207339.46	128	407259.52		2207609.22	162	406824.94		2206996.86																																																																																																																																																																																																																																																																																																																																																																																																																																																																																																																																																																																																																																	
				1	411655.68		2207288.94	44	409260.04		2207364.00	89	409422.38		2207356.80	128/1	407195.16		2207625.96	163	406761.75		2207198.49																																																																																																																																																																																																																																																																																																																																																																																																																																																																																																																																																																																																																																
				2	411656.44		2207313.23	45	409232.33		2207351.09	90	409422.12		2207359.45	129	407157.48		2207635.19	164	406761.75		2207229.58																																																																																																																																																																																																																																																																																																																																																																																																																																																																																																																																																																																																																																
				3	411644.98		2207316.32	46	409169.47		2207291.38	91	409622.14		2207380.93	130	407089.51		2207651.80	165	407039.54		2207535.71																																																																																																																																																																																																																																																																																																																																																																																																																																																																																																																																																																																																																																
				4	411629.08		2207353.69	47	409122.51		2207250.92	92	409621.84		2207381.80	131	407086.17		2207642.03	166	407043.29		2207563.07																																																																																																																																																																																																																																																																																																																																																																																																																																																																																																																																																																																																																																
				5	411626.32		2207408.57	48	409115.12		2207247.30	93	409621.95		2207387.16	132	407078.40		2207619.11	167	407034.04		2207564.62																																																																																																																																																																																																																																																																																																																																																																																																																																																																																																																																																																																																																																
				6	411625.02		2207434.08	49	409108.93		2207245.84	94	409646.81		2207391.00	133	407066.78		2207607.98	168	407036.76		2207582.20																																																																																																																																																																																																																																																																																																																																																																																																																																																																																																																																																																																																																																
				7	411491.73		2207440.66	50	409095.30		2207245.47	95	409653.10		2207379.90	134	407062.73		2207606.41	169	407046.64		2207587.24																																																																																																																																																																																																																																																																																																																																																																																																																																																																																																																																																																																																																																
				8	411477.05		2207439.06	51	409092.43		2207246.83	96	409869.61		2207403.50	135	407040.75		2207605.34	170	407060.87		2207590.56																																																																																																																																																																																																																																																																																																																																																																																																																																																																																																																																																																																																																																
				9	411222.42		2207449.63	52	409089.97		2207250.67	97	409893.01		2207407.07	136	407030.37		2207596.35	171	407090.28		2207619.81																																																																																																																																																																																																																																																																																																																																																																																																																																																																																																																																																																																																																																
				10	411208.90		2207451.15	53	409087.90		2207253.91	98	409920.61		2207409.51	137	407029.79		2207585.82	172	407117.80		2207625.70																																																																																																																																																																																																																																																																																																																																																																																																																																																																																																																																																																																																																																
				11	411050.47		2207451.71	54	409069.37		2207253.91	99	409926.18		2207409.72	138	407027.36		2207543.07	173	407181.10		2207607.37																																																																																																																																																																																																																																																																																																																																																																																																																																																																																																																																																																																																																																
				12	411051.87		2207562.61	55	409073.22		2207189.67	100	409925.94		2207411.76	139	406974.64		2207485.75	174	407295.22		2207562.73																																																																																																																																																																																																																																																																																																																																																																																																																																																																																																																																																																																																																																
				13	411052.64		2207586.73	56	408915.20		2207149.25	101	409965.15		2207413.94	140	406908.87		2207415.91	175	407311.42		2207555.33																																																																																																																																																																																																																																																																																																																																																																																																																																																																																																																																																																																																																																
				14	411019.99		2207585.13	57	408877.73		2207087.34	102	409973.68		2207414.41	141	406740.90		2207240.88	176	407425.43		2207529.11																																																																																																																																																																																																																																																																																																																																																																																																																																																																																																																																																																																																																																
				15	410715.02		2207593.93	58	408856.26		2207089.55	103	409975.45		2207425.19	142	406722.17		2207227.49	177	407440.00		2207524.67																																																																																																																																																																																																																																																																																																																																																																																																																																																																																																																																																																																																																																
				16	410689.20		2207596.71	59	408770.84		2207100.65	104	410016.17		2207426.22	143	406792.41		2207033.42	178	407481.45		2207515.05																																																																																																																																																																																																																																																																																																																																																																																																																																																																																																																																																																																																																																
				17	410419.34		2207609.50	60	408734.35		2207108.81	105	410068.59		2207412.85	144	406804.25		2206996.25	179	407505.23		2207509.97																																																																																																																																																																																																																																																																																																																																																																																																																																																																																																																																																																																																																																
				18	410381.88		2207546.21	61	408706.40		2207116.92	106	410071.89		2207420.37	145	406815.27		2206961.66	180	407568.40		2207495.19																																																																																																																																																																																																																																																																																																																																																																																																																																																																																																																																																																																																																																
				19	410385.07		2207545.29	62	408487.64		2207190.55	107	410071.33		2207427.39	146	406818.94		2206949.82	181	407648.89		2207473.96																																																																																																																																																																																																																																																																																																																																																																																																																																																																																																																																																																																																																																
				20	410402.59		2207538.92	63	408460.63		2207200.80	108	410098.65		2207435.75	147	406842.41		2206895.12	182	407662.48		2207471.47																																																																																																																																																																																																																																																																																																																																																																																																																																																																																																																																																																																																																																
				21	410436.43		2207586.46	64	408405.39		2207225.27	109	410120.20		2207429.97	148	406852.19		2206872.59	183	407814.94		2207427.32																																																																																																																																																																																																																																																																																																																																																																																																																																																																																																																																																																																																																																
				22	410690.52		2207575.07	65	408370.99		2207253.50	110	410130.94		2207456.55	149	406852.99		2206828.22	184	407830.08		2207426.24																																																																																																																																																																																																																																																																																																																																																																																																																																																																																																																																																																																																																																
				23	410713.56		2207575.31	66	408354.36		2207240.12	111	410134.52		2207459.46	150	406831.87		2206748.98	185	408043.87		2207390.01																																																																																																																																																																																																																																																																																																																																																																																																																																																																																																																																																																																																																																
				24	411019.37		2207569.26	67	408375.97		2207222.89	112	410165.24		2207461.12	151	406842.86		2206750.70	186	408177.34		2207365.33																																																																																																																																																																																																																																																																																																																																																																																																																																																																																																																																																																																																																																
				25	411016.97		2207436.26	68	408446.68		2207188.99	113	410267.14		2207460.67	152	406866.72		2206796.81	187	408274.74		2207303.62																																																																																																																																																																																																																																																																																																																																																																																																																																																																																																																																																																																																																																
				26	411208.85		2207427.08	69	408569.97		2207145.34	114	410301.55		2207460.52	153	406868.26		2206796.02	66	408354.36		2207240.12																																																																																																																																																																																																																																																																																																																																																																																																																																																																																																																																																																																																																																
				27	411223.30		2207426.56	70	408778.68		2207084.35	115	410308.88		2207479.03	154	406893.61		2206839.61	65	408370.99		2207253.50																																																																																																																																																																																																																																																																																																																																																																																																																																																																																																																																																																																																																																
				28	411250.84		2207425.64	71	408852.09		2207077.12	116	410308.96		2207498.41	155	406893.65		2206868.73	Земельный участок в точках:																																																																																																																																																																																																																																																																																																																																																																																																																																																																																																																																																																																																																																			
				29	411476.67		2207415.22	72	408905.01		2207064.84	117	410341.81		2207507.23	156	406871.46		2206869.81	150	406831.87		2206748.98																																																																																																																																																																																																																																																																																																																																																																																																																																																																																																																																																																																																																																
				30	411494.18		2207415.01	73	408913.66		2207062.05	118	410366.58		2207510.44	157	406868.80		2206871.70	188	406802.39		2206744.37																																																																																																																																																																																																																																																																																																																																																																																																																																																																																																																																																																																																																																
				31	411611.19		2207408.82	74	408929.96		2207131.37	119	410378.87		2207517.19	158	406855.30		2206896.47	189	406705.48		2206750.90																																																																																																																																																																																																																																																																																																																																																																																																																																																																																																																																																																																																																																
				32	411610.66		2207304.20	75	409086.30		2207169.35	120	410389.08		2207519.93	159	406841.71		2206924.67	190	406647.14		2206757.15																																																																																																																																																																																																																																																																																																																																																																																																																																																																																																																																																																																																																																
				33	411610.59		2207289.16	76	409084.21		2207184.39	34	410397.72		2207532.07	160	406834.97		2206953.69	191	406606.56		2206757.59																																																																																																																																																																																																																																																																																																																																																																																																																																																																																																																																																																																																																																
				1	411655.68		2207288.94	77	409081.41		2207219.04	Земельный участок в точках:			161	406832.00		2206966.48	192	406503.35		2206759.52																																																																																																																																																																																																																																																																																																																																																																																																																																																																																																																																																																																																																																	
				Земельный участок в точках:			78	409079.85		2207238.29	65	408370.99		2207253.50	МК 01-62-2017-ППМ-ПМ Проект планировки и проект межевания территории для размещения линейного объекта – сети канализации (трубопровод) от земельного участка предусмотренного для КНС в ЮБПЗ до КНС-2, расположенной на земельном участке по пер.Трудовому, 2/1 в г.Батайске Ростовской области																																																																																																																																																																																																																																																																																																																																																																																																																																																																																																																																																																																																																																								
				34	410397.72		2207532.07	79	409097.51		2207239.85	121	408281.17								2207327.21																																																																																																																																																																																																																																																																																																																																																																																																																																																																																																																																																																																																																																		
				35	410385.59		2207537.88	80	409099.21		2207219.57	122	408251.90								2207353.05																																																																																																																																																																																																																																																																																																																																																																																																																																																																																																																																																																																																																																		
				36	410376.28		2207536.75	81	409130.04		2207225.23	123	408177.44								2207389.80																																																																																																																																																																																																																																																																																																																																																																																																																																																																																																																																																																																																																																		
				37	410261.89		2207498.67	82	409129.08		2207230.33	124	408136.99								2207394.23																																																																																																																																																																																																																																																																																																																																																																																																																																																																																																																																																																																																																																		
38	410261.81		2207476.87	83	409143.87		2207254.14	125	407777.49		2207466.89																																																																																																																																																																																																																																																																																																																																																																																																																																																																																																																																																																																																																																												
39	410112.64		2207477.13	84	409149.34		2207255.31	126	407700.02		2207496.01																																																																																																																																																																																																																																																																																																																																																																																																																																																																																																																																																																																																																																												
40	410111.94		2207449.85	85	409183.76		2207279.74	126/1	407696.03		2207491.89																																																																																																																																																																																																																																																																																																																																																																																																																																																																																																																																																																																																																																												
41	409769.14		2207414.28	86	409197.51		2207294.94	126/2	407652.15		2207507.10																																																																																																																																																																																																																																																																																																																																																																																																																																																																																																																																																																																																																																												
42	409767.79		2207414.16	87	409229.31		2207319.10	127	407494.14		2207548.20																																																																																																																																																																																																																																																																																																																																																																																																																																																																																																																																																																																																																																												
Согласовано																																																																																																																																																																																																																																																																																																																																																																																																																																																																																																																																																																																																																																																				</			

Перечень координат характерных точек
земельных участков (продолжение)

№ п/п	х(м)	у(м)
193	406497.20	2206761.93
194	406298.72	2206767.85
195	406268.51	2206769.11
196	406168.41	2206787.32
197	406110.51	2206790.83
198	406069.90	2206792.55
199	406021.16	2206798.18
200	405989.77	2206802.21
201	405855.79	2206821.03
202	405824.53	2206829.25
203	405824.06	2206825.56
204	405797.27	2206828.94
205	405798.19	2206836.17
206	405568.50	2206911.23
207	405408.51	2206963.51
208	405319.87	2207003.17
209	405306.16	2206978.91
210	405349.74	2206958.09
211	405353.73	2206966.21
212	405469.76	2206908.63
213	405522.74	2206886.37
214	405554.95	2206873.53
215	405606.87	2206854.57
216	405622.32	2206852.11
217	405797.37	2206824.23
218	405826.96	2206814.36
219	405959.55	2206792.43
220	406068.92	2206779.87
221	406170.53	2206775.48
222	406253.73	2206761.35
223	406398.40	2206753.66
224	406531.21	2206746.61
225	406638.32	2206741.25
226	406826.42	2206736.17
227	406835.61	2206736.17

Перечень координат характерных точек
земельных участков (продолжение)

№ п/п	х(м)	у(м)
151	406842.86	2206750.70
150	406831.87	2206748.98
Земельный участок в точках:		
210	405349.74	2206958.09
228	405316.82	2206891.05
229	405292.15	2206840.83
230	405267.00	2206853.00
231	405234.57	2206868.28
232	405171.80	2206901.00
233	405111.78	2206932.29
234	405057.24	2206824.37
235	404997.46	2206854.58
236	405011.98	2206871.89
237	405047.52	2206853.93
238	405114.38	2206986.21
239	405127.78	2206981.71
240	405200.05	2206946.78
241	405265.66	2206915.61
209	405306.16	2206978.91
210	405349.74	2206958.09
Земельный участок в точках:		
65	408370.99	2207253.50
242	408374.46	2207256.28
243	408374.26	2207260.72
244	408362.52	2207277.47
245	408352.04	2207269.05
65	408370.99	2207253.50

Приложение №27
к Постановлению Администрации города Батайска
от 22.09.2017 № 1624

МК 01-62-2017-ППМ-ПМ

Проект планировки и проект межевания территории для размещения линейного объекта -
сети канализации (трубопровод) от земельного участка предусмотренного для КНС в ЮБПЗ
до КНС-2, расположенной на земельном участке по пер.Трудовому, 2/1 в г.Батайске
Ростовской области

Изм.	Кол.уч.	Лист	№ док	Подп.	Дата
ГАП		Каланчина			08.17
Выполнил		Сидоров			08.17
Проверил		Каланчина			08.17

Проект межевания территории

Стадия	Лист	Листов
П		

Каталог координат характерных точек
земельных участков (окончание)



Муниципальное предприятие
"Архитектурно-планировочное
бюро" г.Батайска