



ДОКУМЕНТАЦИЯ ПО ПРОЕКТУ ПЛАНИРОВКИ
ТЕРРИТОРИИ И ПРОЕКТУ МЕЖЕВАНИЯ ТЕРРИТОРИИ
В РАЙОНЕ СУЩЕСТВУЮЩИХ ЗЕМЕЛЬНЫХ УЧАСТКОВ
ПО АДРЕСУ: РОСТОВСКАЯ ОБЛАСТЬ, Г. БАТАЙСК,
НА ПЕРЕСЕЧЕНИИ УЛ. КИРОВА И ТОРГОВОЕ КОЛЬЦО,
НА ОТРЕЗКЕ ОТ ЗЕМЕЛЬНОГО УЧАСТКА ПО АДРЕСУ: Г.
БАТАЙСК, УЛ. КИРОВА, 1 ДО ЗЕМЕЛЬНОГО УЧАСТКА ПО
АДРЕСУ: Г. БАТАЙСК, УЛ. ТОРГОВОЕ КОЛЬЦО, 31,
С ЦЕЛЬЮ ИЗМЕНЕНИЯ ГРАНИЦ.

Проект планировки и проект межевания территории
Исходно-разрешительная документация, исходные данные.
П-8/16-ПП и ПМ. ИД
Том 4

2022 год



ООО АСС «Проектировщики Ростовской области»
Общество с ограниченной ответственностью
«Персональная архитектурная мастерская «Олива»

346892, Ростовская обл, г.Батайск,
ул.Луначарского,166А,оф.1
тел. 8(86354) 5-05-37,
тел. 8(928) 227-05-37
e-mail info@proekt-oliva.ru
www.proekt-oliva.ru
проект-юга.рф

ДОКУМЕНТАЦИЯ ПО ПРОЕКТУ ПЛАНИРОВКИ
ТЕРРИТОРИИ И ПРОЕКТУ МЕЖЕВАНИЯ ТЕРРИТОРИИ
В РАЙОНЕ СУЩЕСТВУЮЩИХ ЗЕМЕЛЬНЫХ УЧАСТКОВ
ПО АДРЕСУ: РОСТОВСКАЯ ОБЛАСТЬ, Г. БАТАЙСК,
НА ПЕРЕСЕЧЕНИИ УЛ. КИРОВА И ТОРГОВОЕ КОЛЬЦО,
НА ОТРЕЗКЕ ОТ ЗЕМЕЛЬНОГО УЧАСТКА ПО АДРЕСУ: Г.
БАТАЙСК, УЛ. КИРОВА, 1 ДО ЗЕМЕЛЬНОГО УЧАСТКА ПО
АДРЕСУ: Г. БАТАЙСК, УЛ. ТОРГОВОЕ КОЛЬЦО, 31,
С ЦЕЛЬЮ ИЗМЕНЕНИЯ ГРАНИЦ.

Проект планировки и проект межевания территории

Исходно-разрешительная документация, исходные данные.

П-8/16-ПП и ПМ. ИД

Том 4

Заказчик

Н. А. Калашникова
В. В. Алексенко

Генеральный директор
ООО ПАМ "Олива"

А.А. Чамуха

Главный архитектор проекта

И.Ю. Линник

2022 год

	Кадастровый план территории от 10 марта 2017г. Номер кадастрового квартала: 61:46:0011401, раздел 1. «Кадастровый номер объекта недвижимости»	36
	Кадастровый план территории от 10 марта 2017г. Номер кадастрового квартала: 61:46:0011401, раздел 2. «План (чертеж, схема) объектов недвижимости, расположенных в кадастровом квартале»	62
	Кадастровый план территории от 10 марта 2017г. Номер кадастрового квартала: 61:46:0011401, раздел 8. «Кадастровый номер земельного участка. Координаты»	63
	Выписка из реестра членов Саморегулируемой организации «Проектировщики Ростовской Области» № 106/22 от 25.04.2022г.	97

1. Состав проектной документации по планировке территории (проект планировки территории и проект межевания территории) в районе существующих земельных участков по адресу: Ростовская область, г. Батайск, на пересечении ул. Кирова и Торговое кольцо, на отрезке от земельного участка по адресу: г. Батайск, ул. Кирова, 1 до земельного участка по адресу: г. Батайск, ул. Торговое кольцо, 31, с целью изменения границ

						<div style="text-align: center;"> П- 8/16 - ПП и ПМ.ИД.4с </div>	Лист
							2
Изм.	Кол.уч.	Лист	№ док.	Подпись	Дата		

Справка главного архитектора проекта

В документации по планировке территории (проект планировки территории и проект межевания территории) в районе существующих земельных участков по адресу: Ростовская область, г. Батайск, на пересечении ул. Кирова и Торговое кольцо, на отрезке от земельного участка по адресу: г. Батайск, ул. Кирова, 1 до земельного участка по адресу: г. Батайск, ул. Торговое кольцо, 31, приняты планировочные решения, соответствующие требованиям экологических, санитарно-гигиенических, противопожарных и других норм, действующих на территории Российской Федерации. Проектная документация разработана в соответствии с заданием на проектирование и градостроительным регламентом. Проектирование велось на основе планировочных параметров, учитывающих особенности структуры города Батайска.

Главный архитектор проекта

И. Ю. Линник

						П- 8/16 - ПП и ПМ.ИД.4с	Лист
							3
Изм.	Кол.уч.	Лист	№ док.	Подпись	Дата		

2.РАЗДЕЛ.
Исходно-разрешительная документация,
исходные данные



АДМИНИСТРАЦИЯ ГОРОДА БАТАЙСКА

ПОСТАНОВЛЕНИЕ

04.06.2016

№ 1131

г. Батайск

О подготовке документации
по планировке территории


Принимая во внимание заявление Калашниковой Н. А. и Алексенко В. В. на основании Градостроительного кодекса Российской Федерации, правил землепользования и застройки муниципального образования «Город Батайск», утвержденных решением Батайской городской Думы от 27. 08. 2009 г. №358 (с изменениями и дополнениями), руководствуясь Уставом муниципального образования «Город Батайск»,

ПОСТАНОВЛЯЮ:

1. Разрешить Калашниковой Наталье Алексеевне и Алексенко Валерию Викторовичу подготовку документации по планировке территории, в части выполнения проекта планировки и проекта межевания территории земельного участка на пересечении ул.Кирова и Торговое кольцо, на отрезке от земельного участка по адресу: г. Батайск, ул. Кирова, 1 до земельного участка по адресу: г. Батайск, ул. Торговое кольцо, 31.
2. Опубликовать настоящее постановление в официальном печатном издании и разместить на официальном сайте Администрации города Батайска.
3. Настоящее постановление вступает в силу с момента опубликования в официальном печатном издании.

И.о. главы Администрации города Батайска

Е. Д. Деркач



04.06.2016

СВИДЕТЕЛЬСТВО

О ГОСУДАРСТВЕННОЙ РЕГИСТРАЦИИ ПРАВА

Управление Федеральной регистрационной службы
по Ростовской области

Дата выдачи: 09.07.2009 г.

Документы-основания:

Договор купли-продажи земельного участка №3097 от 07.05.2009 г.

Субъект (субъекты) права:

Общество с ограниченной ответственностью "Пищевик", ИНН 6141014670, ОГРН 1026101845934, КПП 614101001, Дата регистрации: 19.06.1997 г., наименование органа регистрации: Межрайонная инспекция Федеральной налоговой службы №11 по Ростовской области территориальный участок 6141 по г. Батайску. Адрес (место нахождения) постоянно действующего исполнительного органа юридического лица: Россия, Ростовская обл., г. Батайск, ул. Крупской, дом №8.

Вид права: собственность

Объект права:

Земельный участок. Категория земель: Земли населенных пунктов - Для эксплуатации здания магазина. Площадь: 21 кв.м

Адрес (местоположение):

Ростовская обл., г. Батайск, ул. Кирова, 1в

Кадастровый (или условный) номер:

61:46:01 14 01:0036

Существующие ограничения (обременения) права: не зарегистрировано

о чем в Едином государственном реестре прав на недвижимое имущество и сделок с ним 09.07.2009 г. сделана запись регистрации № 61-61-06/049/2009-25

Государственный регистратор:



Курсантов Б. Т. /

К. Сидорова 2009, 13.09.09





СВИДЕТЕЛЬСТВО

О ГОСУДАРСТВЕННОЙ РЕГИСТРАЦИИ ПРАВА

Управление Федеральной службы
государственной регистрации, кадастра и картографии
по Ростовской области

Дата выдачи: 17.05.2012 г.

Документы-основания:

Договор купли-продажи земельного участка №4640 от 13.02.2012 г.

Соглашение о внесении изменений в договор купли-продажи от 13.02.2012 г.

Субъект (субъекты) права:

Калашникова Наталья Алексеевна, дата рождения: 08.05.1959 г. Место рождения: Россия, Ростовская обл., г. Батайск. Пол: женский. Гражданство: Россия. Паспорт гражданина Российской Федерации: серия 60 05 №531117, дата выдачи 22.12.2005 г. Орган, выдавший документ: ОВД г. Батайска Ростовской области. Адрес постоянного места жительства: Россия, Ростовская обл., г. Батайск, ул. Зеленая, №38.

Вид права: собственность

Объект права:

Земельный участок. Категория земель: Земли населенных пунктов - для эксплуатации магазина. Площадь: 34 кв.м.

Адрес (местоположение):

Россия, Ростовская обл., г. Батайск, ул. Кольцо Торговое, 3

Кадастровый (или условный) номер:

61:46:0011401:329

Существующие ограничения (обременения) права: не зарегистрировано

о чем в Едином государственном реестре прав на недвижимое имущество и сделок с ним 23.04.2012 г. сделана запись регистрации № 61-61-05/022/2012-409

Государственный регистратор:



/ Вдовина В. Ю. /



СВИДЕТЕЛЬСТВО

О ГОСУДАРСТВЕННОЙ РЕГИСТРАЦИИ ПРАВА

Управление Федеральной регистрационной службы
по Ростовской области

Дата выдачи: 15.10.2009 г.

Документы-основания:

Договор купли-продажи земельного участка №3372 от 14.09.2009 г.

Субъект (субъекты) права:

Алексенко Валерий Викторович, дата рождения: 07.06.1963 г. Место рождения: Россия, г. Ростов-на-Дону. Пол: мужской. Гражданство: Россия. Паспорт гражданина Российской Федерации: серия 60 08 №260666, дата выдачи 01.07.2008 г. Орган, выдавший документ: МО УФМС России по Ростовской области в г. Батайске. Адрес постоянного места жительства: Россия, Ростовская обл., г. Батайск, ул. Ворошилова, дом №158, кв. 1.

Вид права: собственность

Объект права:

Земельный участок. Категория земель: Земли населенных пунктов - для эксплуатации магазина. Площадь: 96 кв.м.

Адрес (местоположение):

Россия, Ростовская обл., г. Батайск, кольцо Торговое, 7

Кадастровый (или условный) номер:

61:46:01 14 01:0642

Существующие ограничения (обременения) права: не зарегистрировано

о чем в Едином государственном реестре прав на недвижимое имущество и сделок с ним 15.10.2009 г. сделана запись регистрации № 61-61-06/069/2009-326

Государственный регистратор:

/Омельяненко А. Н./

61-AE

163646



СВИДЕТЕЛЬСТВО

О ГОСУДАРСТВЕННОЙ РЕГИСТРАЦИИ ПРАВА

Управление Федеральной службы
государственной регистрации, кадастра и картографии
по Ростовской области

Дата выдачи: 05.03.2015 г.

Документы-основания:

Договор купли-продажи доли земельного участка и доли нежилого здания от 04.03.2015 г.
Орган выдачи: Органы нотариата. Дата в реестре нотариуса: 04.03.2015 г. Нотариус: Осипова Ксения Михайловна. Номер в реестре нотариуса: 1-859.

Субъект (субъекты) права:

Нуриева Кунай Гисмат кызы, дата рождения: 13.05.1987 г. Место рождения: Азербайджанская ССР, Имишлинский р-н, пос. Бир Май. Гражданство: Россия. Паспорт гражданина Российской Федерации: серия 60 09 №489866, дата выдачи 25.03.2009 г. Орган, выдавший документ: Межрайонный отдел УФМС России по Ростовской области в г.Батайске. Адрес постоянного места жительства: Россия, Ростовская обл., г. Батайск, ул. Зеленая, №44.

Вид права: общая долевая собственность: 1/2

Кадастровый (или условный) номер:

61:46:0011401:635

Объект права:

Земельный участок. Категория земель: Земли населенных пунктов - под зданием магазина. Площадь: 316 кв.м.
Адрес (местоположение):
Россия, Ростовская обл., г. Батайск, пл. Железнодорожников, 3

Существующие ограничения (обременения) права: не зарегистрировано

О чем в Едином государственном реестре прав на недвижимое имущество и сделок с ним 05.03.2015 г. сделана запись регистрации № 61-61/005-61/005/001/2015-1313/2

Государственный регистратор:

/ Лукашенок Я. Н. /

61-61/005-61/005/001/2015-1313/2




Иные участники общей собственности согласно записям Единого государственного реестра прав по состоянию на 05.03.2015 г.:

Доля в праве 1/2

Арзуманов Эдуард Валерианович

Государственный регистратор:




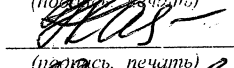

Лукашенок Я. Н.

Дата:

05.03.2015 г.

**РОСТОВСКАЯ
ОБЛАСТЬ**

ОТ ЗАКАЗЧИКА:


(подпись, печать) В.В. Алексенко

(подпись, печать) Н.А. Калашникова

(подпись, печать) 2017г.



ОТ ИСПОЛНИТЕЛЯ:
Генеральный директор
ООО ПАМ «Олива»

А.А. Чамуха

2017 г.

ЗАДАНИЕ НА ПРОЕКТИРОВАНИЕ

по разработке проекта планировки и межевания территории в кадастровом квартале
61:46:0011401, в районе существующих земельных участков по адресу:
Ростовская область, г. Батайск, на пересечении ул. Кирова и Торговое кольцо, на отрезке от
земельного участка по адресу: г. Батайск, ул. Кирова, 1 до земельного участка по адресу:
г. Батайск, ул. Торговое кольцо, 31, с целью изменения границ.

№ п/п	Перечень основных данных и требований	Основные данные и требования
1	2	3
1	Основание для проектирования	<p>1.1. Постановление Администрации г. Батайска «О разработке проекта планировки и межевания территории» №1131 от 07.06.2016г.</p> <p>1.2.1 Свидетельство о государственной регистрации права собственности на земельный участок № 61:46:0011401: 36, 61-АД № 699650 от 09.07.2009г</p> <p>1.2.2. Свидетельство о государственной регистрации права собственности на земельный участок № 61:46:0011401: 329, 61-АЖ № 707379 от 17.05.2012г.</p> <p>1.2.3 Свидетельство о государственной регистрации права собственности на земельный участок № 61:46:0011401:642, 61-АЕ № 163646 от 15.10.2009г.</p> <p>1.2.4 Свидетельство о государственной регистрации права собственности на земельный участок № 61:46:0011401:635 61-АИ № 986863 от 05.03.2015г.</p> <p>1.3.1.Кадастровая выписка № 61/ 001/ 15-243079 от 10 марта 2015г. о земельном участке Кад. № 61:46:0011401:36</p> <p>1.3.2. Кадастровая выписка № 61/ 001/ 15-238133 от 10 марта 2015г. о земельном участке Кад. № 61:46:0011401:2061</p> <p>1.3.3. Кадастровая выписка № 61/ 001/ 15-243086 от 10 марта 2015г. о земельном участке Кад. № 61:46:0011401:329</p> <p>1.3.4. Кадастровая выписка № 61/ 001/ 15-243091 от 10 марта 2015г. о земельном участке Кад. № 61:46:0011401:642</p> <p>1.3.5. Кадастровая выписка № 61/ 001/ 15-243094 от 10 марта 2015г. о земельном участке Кад. № 61:46:0011401:291</p> <p>1.3.6. Кадастровая выписка № 61/ 001/ 15-243096 от 10 марта 2015г. о земельном участке Кад.№ 61:46:0011401:635</p>
2	Заказчик	2. Алексенко В.В.; Калашникова Н. А.
3	Разработчик градостроительной документации	3. ООО «Персональная архитектурная мастерская «Олива»
4	Цели проекта	<p>4.1 Обеспечение устойчивого развития территории.</p> <p>4.2. Выделение элементов планировочной структуры.</p> <p>4.3. Установление границ образуемых и изменяемых земельных участков.</p>

5	Нормативно-правовая база разработки градостроительной документации	<p>5.1. Градостроительный кодекс Российской Федерации.</p> <p>5.2. Земельный кодекс Российской Федерации.</p> <p>5.3. СП 42.13330.2011 «Градостроительство. Планировка и застройка городских и сельских поселений».</p> <p>5.4. Нормативы градостроительного проектирования городских округов и поселений Ростовской области, утвержденные постановлением Министерства строительства, архитектуры и территориального развития Ростовской области от 25.12.2013 № 1.</p> <p>5.5. Постановление Министерства строительства, архитектуры и территориального развития Ростовской области от 09.08.2016 №9 "Об утверждении Нормативов градостроительного проектирования Ростовской области".</p> <p>5.6. СНиП 11-04-2003 «Инструкция о порядке разработки, согласования, экспертизы и утверждения градостроительной документации» (в части, не противоречащей Градостроительному кодексу Российской Федерации).</p> <p>5.7. РДС 30-201-98 «Инструкция о порядке проектирования и установления красных линий в городах и других поселениях Российской Федерации».</p> <p>5.8. Федеральный закон от 22.07.2008 № 123-ФЗ "Технический регламент о требованиях пожарной безопасности".</p> <p>5.9. Федеральный закон от 10.01.2002 № 7-ФЗ «Об охране окружающей среды».</p> <p>5.10. Постановление Главного государственного санитарного врача РФ от 25.09.2007 № 74 «О введении в действие новой редакции санитарно-эпидемиологических правил и нормативов СанПиН 2.2.1/2.1.1.1200-03 "Санитарно-защитные зоны и санитарная классификация предприятий, сооружений и иных объектов".</p> <p>5.11. Устав муниципального образования город Батайск, утвержденный решением Батайской городской Думы Ростовской области от 28.07.2011 № 128;</p> <p>5.12. Генеральный план городского округа города Батайск, утвержденный решением Батайской городской Думы от 07.04.2008 №236.</p> <p>5.13 Правила землепользования и застройки муниципального образования город Батайск, утвержденные решением Батайской городской Думы от 27.08.2009 года №358 (с изменениями и дополнениями).</p>
6.	Территория проектирования.	<p>6.1. Планируемая территория расположена в кадастровом квартале 61:46:0011401, в районе существующих земельных участков по адресу: Ростовская область, г. Батайск,</p> <ul style="list-style-type: none"> - ул Кирова, 1-в, - расположенного вплотную с восточной стороны земельного участка по ул. Кирова, 1-в; - ул. Кольцо Торговое, участок 3; - ул Кольцо Торговое, участок 7; - ул Кольцо Торговое, строение 19; - пл. Железнодорожников, 3 <p>С севера территория проектирования ограничена улицей Кирова; с востока - улицей Кольцо Торговое; с северо-востока расположена площадь Железнодорожников.</p> <p>запада и юга территория проектирования граничит с рынком.</p>

7	Исходные данные	7.1. Постановление Администрации города Батайска «О разработке проекта планировки и межевания территории» № 1131 от 07.06.2016 г.
		7.2. Свидетельства о государственной регистрации права на земельные участки с Кад.№№ 61:46:0011401:36, 61:46:0011401:329, 61:46:0011401:642, 61:46:0011401:635
		7.3. Кадастровые выписки о земельных участках с Кад.№ № 61:46:0011401:36, 61:46:0011401:2061, 61:46:0011401:329, 61:46:0011401:642, 61:46:0011401:291, 61:46:0011401:635
		7.4. Топографическая съёмка, выполненная МП «АПБ» г. Батайска от 02.2015 г.
8	Основные требования к составу проектных материалов, передаваемых Заказчику.	8.1. Состав проектных материалов в соответствии со ст. 42, 43 Градостроительного кодекса РФ Том 1. Проект планировки территории. Основная часть. Том 2. Проект планировки территории. Материалы обоснования. Том 3. Проект межевания территории. Том 4. Исходные данные.
9	Особые условия, в т.ч. объемно-планировочные решения.	9.1. Изменить границы ранее указанных существующих земельных участков по ул. Кирова, ул. Кольцо Торговое, пл. Железнодорожников в части увеличения их за счет территории государственной собственности, которая неразграничена в северо-восточном направлении, в сторону пл. Железнодорожников, в связи с невозможностью формирования данных участков для самостоятельного использования. 9.2. Выполнить чертеж с обозначением красных линий с обеих сторон улиц Кирова, Торговое Кольцо, со стороны площади Железнодорожников, примыкающей к рынку. 9.3. Предусмотреть благоустройство территории измененных участков вдоль пл. Железнодорожников, с устройством антипарковочных приспособлений (цветочниц, бетонных полу-сфер), с организацией водоотведения. 9.4. Прилегающую муниципальную территорию благоустроить с организацией проезда и пешеходных тротуаров вдоль ул. Кольцо Торговое. Предусмотреть гостевую автопарковку на муниципальной территории. 9.5. Обеспечить доступность к существующим объектам рынка для легких грузовых автомобилей.
10	Проектные материалы, передаваемые Заказчику.	10.1. Проектные материалы передаются заказчику в 3-х экземплярах на бумажном носителе. 10.2. По проекту в целом необходимо получить положительное заключение в Управлении архитектуры и градостроительства г. Батайска. 10.3. После утверждения один экземпляр материалов проекта безвозмездно передается на бумажной основе для учета и регистрации в архив Управлении архитектуры и градостроительства г. Батайска.
11	Проверка на соответствие документации территориального планирования, градостроительного	11. Согласование проекта планировки и межевания осуществить: в соответствии со ст. 45 Градостроительного кодекса РФ

	зонирования, требованиям регламентов, законодательства и нормативно-техническим документам.	
12	Публичные слушания.	<p>12.1. Публичные слушания проводит Заказчик с участием представителей проектировщика.</p> <p>12.2. Подготовку и публикацию заключения о результатах публичных слушаний осуществляет Заказчик.</p>

Представитель ООО «Персональная архитектурная мастерская "Олива"»

Начальник архитектурного отдела, ГАП

(должность)



И.О. Линник

(подпись, печать)

(фамилия, инициалы)

«__» _____ 20__ г.

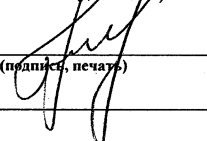
МП

СОГЛАСОВАНО:

Начальник МУ «Управление по архитектуре и градостроительству г. Батайска»

- Главный архитектор города Батайска

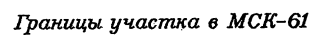
(должность)





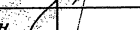
Д.В. Котков

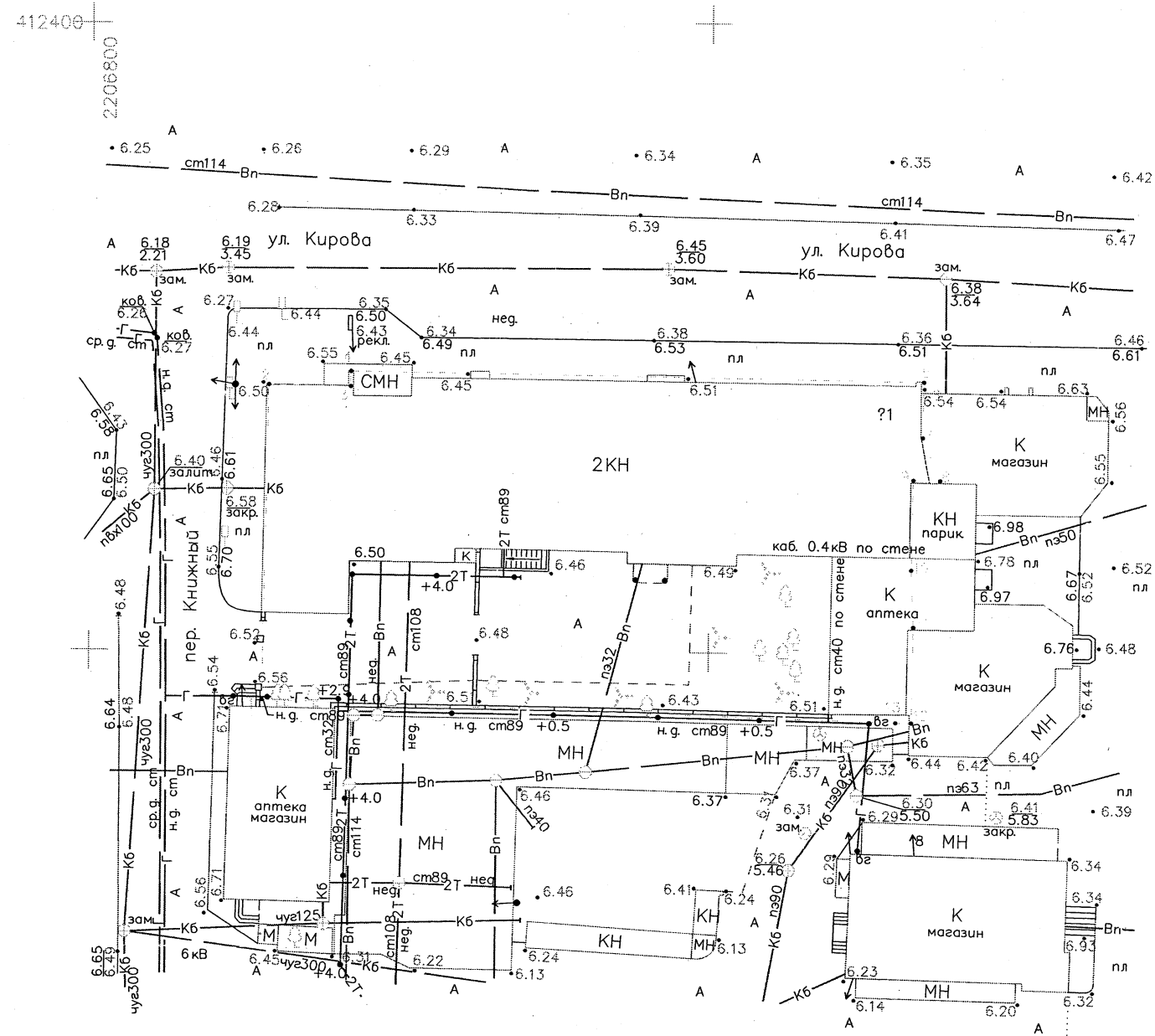
(подпись, печать)

«__» _____ 20__ г.



--	--	--	--

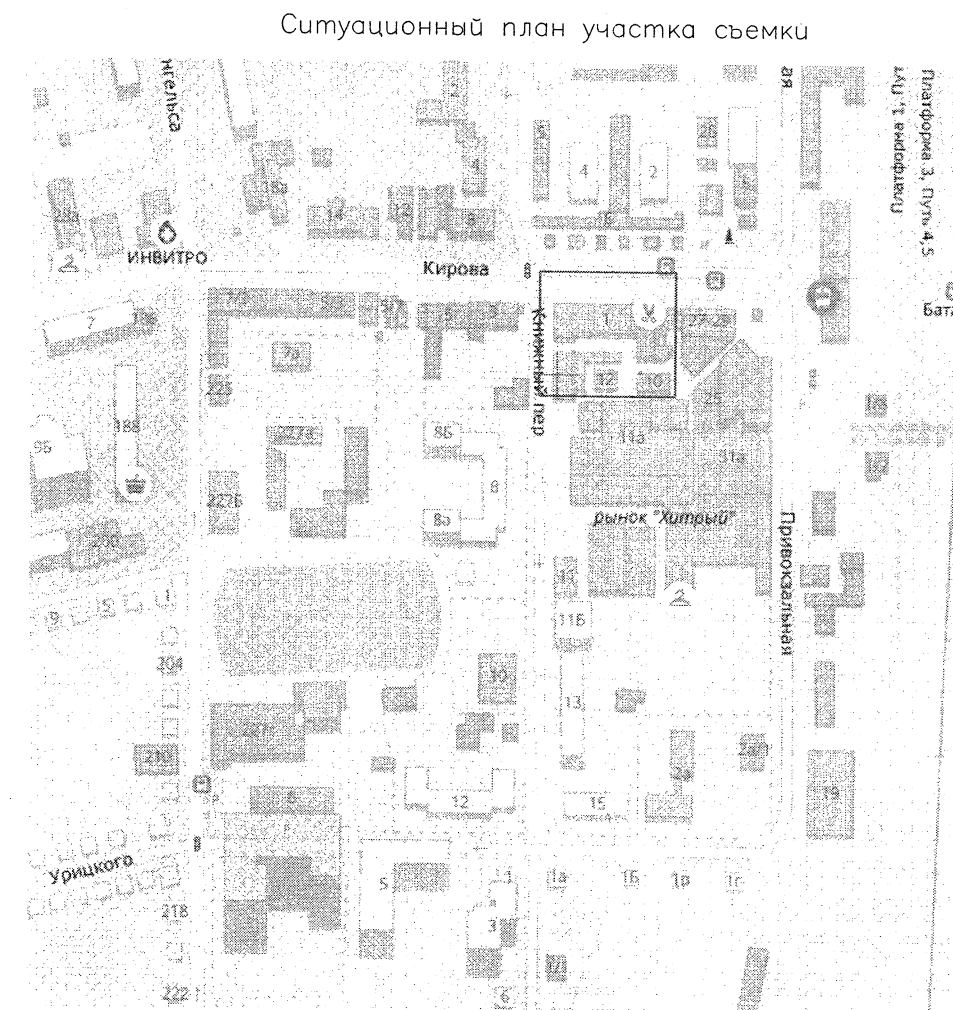
						ул.Кольцо Торговое,7				
Изм.	Кол.уч.	Лист	№ док.	Подпись	Дата	топографическая съемка		Масштаб	Лист	Листов
Директор	Букаев				02.2015			1:500	1	1
Геодезист	Метеллица									
Геодезист	Семенкин									
						Заказчик: Алексенко В.В.		МП "АПБ"г.Батайска		



ПРИМЕЧАНИЕ
1. Подземные коммуникации нанесены по материалам ранее выполненных изысканий.

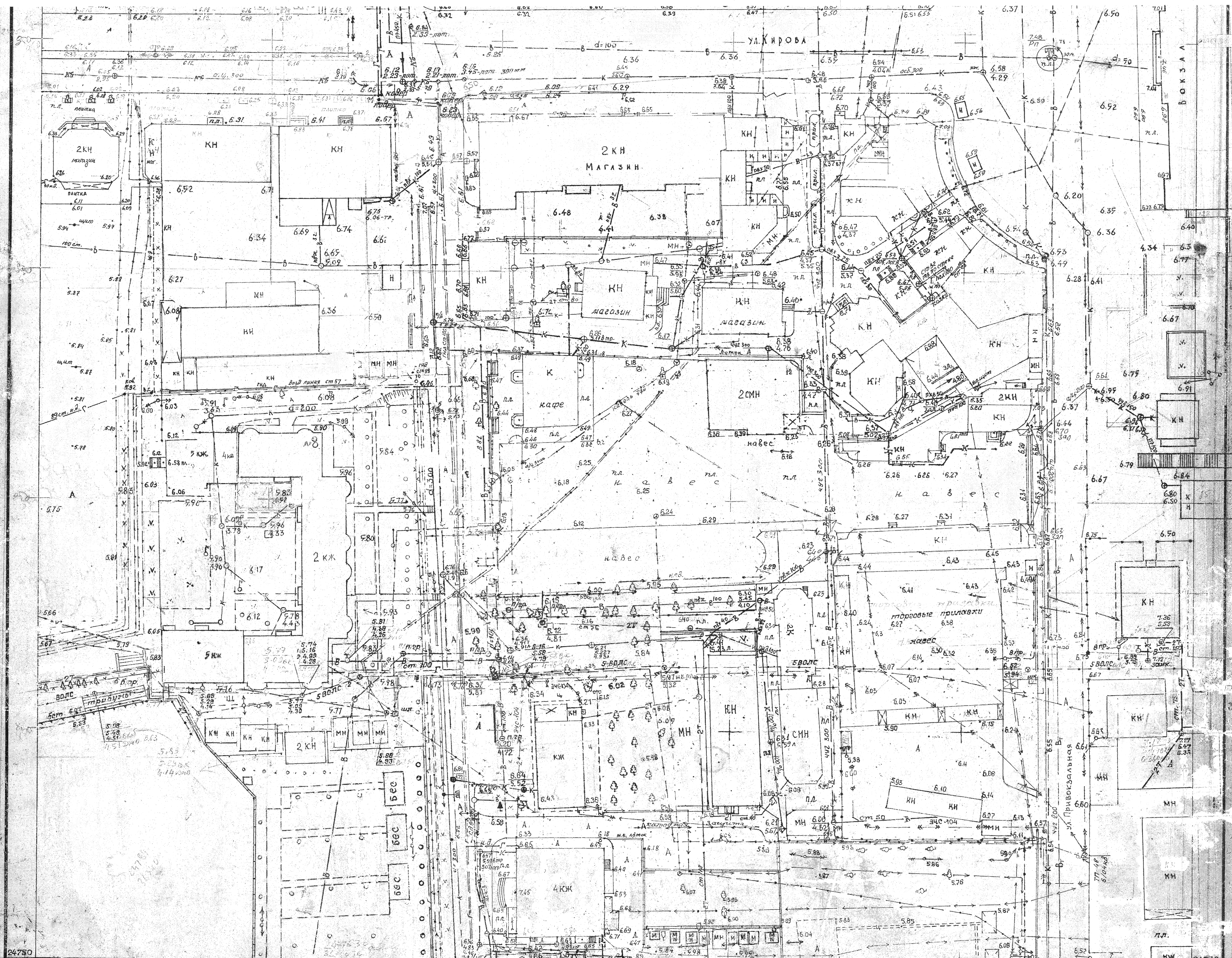
УСЛОВНЫЕ ОБОЗНАЧЕНИЯ

— граница земельного участка



Система координат МСК-61
Система высот Балтийская 1977г.

						Заявка ?				
						Нежилая застройка по адресу: ул. Кирова, №1, г. Батайск, Ростовская обл. (с прилегающей территорией). Проектные работы.				
Изм.	Кол.уч.	Лист	Док.	Подпись	Дата					
						Заказчик: гр. Матвеев Д.А.		Стадия	Лист	Листов
Руководитель	Бурлова В.С.							РП	1	1
Исполнитель	Псарев А.В.					Топографический план М 1:500 Январь 2019г.		ООО "Консультационный Центр"		



филиал федерального государственного бюджетного учреждения "Федеральная кадастровая палата Федеральной службы государственной регистрации, кадастра и картографии" по Ростовской области

(полное наименование органа кадастрового учета)

КВ.1

КАДАСТРОВАЯ ВЫПИСКА О ЗЕМЕЛЬНОМ УЧАСТКЕ

"10" марта 2015 г. № 61/001/15-243079

1	Кадастровый номер:	61:46:0011401:36	2	Лист № 1	3	Всего листов: 5
4	Номер кадастрового квартала:	61:46:0011401				
5	Предыдущие номера:	—	6	Дата внесения номера в государственный кадастр недвижимости: 22.02.2002		
7	—					
8	Кадастровые номера объектов капитального строительства: —					
9	Адрес (описание местоположения): Местоположение установлено относительно ориентира, расположенного в границах участка. Почтовый адрес ориентира: Ростовская обл, г Батайск, ул Кирова, 1-в					
10	Категория земель: Земли населенных пунктов					
11	Разрешенное использование: Для эксплуатации здания магазина					
12	Площадь: 21 кв. м					
13	Кадастровая стоимость: 214125.03 руб.					
14	Система координат: СК кадастрового округа					
15	Сведения о правах:					
	Правообладатель	Вид права, номер и дата регистрации	Особые отметки	Документ	Адрес для связи с правообладателем	
	Общество с ограниченной ответственностью "Пищевик"	Собственность, № 61-61-06/049/2009-25 от 09.07.2009	—	—	Почтовый адрес и (или) адрес электронной почты, по которым осуществляется связь с правообладателем земельного участка, отсутствует.	
16	Особые отметки: —					
17	Характер сведений государственного кадастра недвижимости (статус записи о земельном участке): Сведения об объекте имеют статус ранее учтенные					
18	Дополнительные сведения:					
18.1	Сведения о природных объектах, расположенных в пределах земельного участка: —					
18.2	Кадастровые номера участков, образованных из земельного участка: —					
19	Сведения о кадастровых инженерах: —					

(полное наименование должности)*	(подпись)	(инициалы, фамилия)
----------------------------------	-----------	---------------------


Ведущий инженер
Отдела по г. Батайску
В.В.Иванова



КАДАСТРОВАЯ ВЫПИСКА О ЗЕМЕЛЬНОМ УЧАСТКЕ

"10" марта 2015 г. № 61/001/15-243079

1	Кадастровый номер: 61:46:0011401:36	2	Лист № 2	3	Всего листов: 5
4	План (чертеж, схема) земельного участка				
5	Масштаб 1:100				



(полное наименование должности)	Ведущий инженер	(подпись)	(инициалы, фамилия)
---------------------------------	-----------------	-----------	---------------------

Отдела по г.Батайск
В.В.Иванова


КАДАСТРОВАЯ ВЫПИСКА О ЗЕМЕЛЬНОМ УЧАСТКЕ

"10" марта 2015 г. № 61/001/15-243079

1	Кадастровый номер:	61:46:0011401:36	2	Лист № 3	3	Всего листов: 5
4	Сведения о частях земельного участка и обременениях					
	Номер п/п	Учетный номер части	Площадь (м²)	Характеристика части		
	1	2	3	4		
	1	—	весь	Ипотека Открытое акционерное общество "Сбербанк России"		

(полное наименование должности)	(инициалы, фамилия)
---------------------------------	---------------------

Ведущий инженер
Отдела по г.Батайск
В.В.Иванова



КАДАСТРОВАЯ ВЫПИСКА О ЗЕМЕЛЬНОМ УЧАСТКЕ

"10" марта 2015 г. № 61/001/15-243079

1	Кадастровый номер: 61:46:0011401:36					2	Лист № 4	3	Всего листов: 5
4	Описание местоположения границ земельного участка								
	Номер п/п	Номер точки	Номер точки	Дирекционный угол	Горизонтальное проложение (м)	Описание закрепления на местности	Кадастровые номера смежных участков	Особые отметки	
	1	2	3	4	5	6	7	8	
	1	1	14	1° 20'	2.14	—	—	—	
	2	2	1	269° 22'	9.90	—	—	—	
	3	3	2	180° 0'	0.20	—	61:46:0011401:2061	Россия, Ростовская обл., г. Батайск, ул. Луначарского, 150	
	4	4	3	95° 30'	0.52	—	61:46:0011401:2061	Россия, Ростовская обл., г. Батайск, ул. Луначарского, 150	
	5	5	4	131° 19'	2.53	—	—	—	
	6	6	5	165° 23'	0.48	—	—	—	
	7	7	6	127° 52'	0.68	—	—	—	
	8	8	7	77° 38'	0.75	—	—	—	
	9	9	8	32° 58'	0.44	—	—	—	
	10	10	9	90° 41'	4.18	—	—	—	
	11	11	10	154° 53'	0.35	—	—	—	
	12	12	11	117° 18'	0.70	—	—	—	
	13	13	12	71° 34'	0.66	—	—	—	
	14	14	13	16° 59'	0.75	—	—	—	

(полное наименование должности)

Ведущий инженер
Отдела по г. Батайску
В.В.Иванова

(инициалы, фамилия)




КАДАСТРОВАЯ ВЫПИСКА О ЗЕМЕЛЬНОМ УЧАСТКЕ

"10" марта 2015 г. № 61/001/15-243079

1	Кадастровый номер:	61:46:0011401:36	2	Лист № 5	3	Всего листов: 5
4	Описание поворотных точек границы земельного участка					
	Номер точки	Координаты		Описание закрепления на местности	Особые отметки (точность определения)	
		X	Y			
	1	2	3	4	5	
	1	412367.85	2206902.17	—	0.10	
	2	412367.96	2206912.07	—	0.10	
	3	412368.16	2206912.07	—	0.10	
	4	412368.21	2206911.55	—	0.10	
	5	412369.88	2206909.65	—	0.10	
	6	412370.34	2206909.53	—	0.10	
	7	412370.76	2206908.99	—	0.10	
	8	412370.60	2206908.26	—	0.10	
	9	412370.23	2206908.02	—	0.10	
	10	412370.28	2206903.84	—	0.10	
	11	412370.60	2206903.69	—	0.10	
	12	412370.92	2206903.07	—	0.10	
	13	412370.71	2206902.44	—	0.10	
	14	412369.99	2206902.22	—	0.10	

(полное наименование должности)	(подпись)	(инициалы, фамилия)
---------------------------------	-----------	---------------------

Ведущий инженер
Отдела по г. Батайск
В.В.Иванова



филиал федерального государственного бюджетного учреждения "Федеральная кадастровая палата Федеральной службы государственной регистрации, кадастра и картографии" по Ростовской области
(полное наименование органа кадастрового учета)


КВ.1

КАДАСТРОВАЯ ВЫПИСКА О ЗЕМЕЛЬНОМ УЧАСТКЕ

"10" марта 2015 г. № 61/001/15-238133

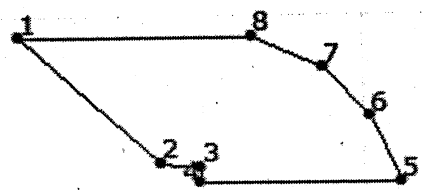
1	Кадастровый номер:	61:46:0011401:2061	2	Лист № 1	3	Всего листов: 5
4	Номер кадастрового квартала:	61:46:0011401				
5	Предыдущие номера:	—	6	Дата внесения номера в государственный кадастр недвижимости: 30.01.2012		
7	—					
8	Кадастровые номера объектов капитального строительства: —					
9	Адрес (описание местоположения): Ростовская обл., г. Батайск, расположенного вплотную с восточной стороны земельного участка по ул. Кирова, 1-в					
10	Категория земель: Земли населенных пунктов					
11	Разрешенное использование: Для эксплуатации здания магазина					
12	Площадь: 6+/-1 кв. м					
13	Кадастровая стоимость: 68789.70 руб.					
14	Система координат: СК кадастрового округа					
15	Сведения о правах: не зарегистрировано					
16	Особые отметки: —					
17	Характер сведений государственного кадастра недвижимости (статус записи о земельном участке): Сведения об объекте имеют статус учтенные					
18	Дополнительные сведения:					
	18.1	Сведения о природных объектах, расположенных в пределах земельного участка: —				
	18.2	Кадастровые номера участков, образованных из земельного участка: —				
19	Сведения о кадастровых инженерах: Шмайло Игорь Николаевич, № 61-11-203, 28.12.2011 г.					

		Начальник		
(полное наименование должности)		Отдела по г. Батайску	(подпись)	
		Н.А. Беседа	(инициалы, фамилия)	



КАДАСТРОВАЯ ВЫПИСКА О ЗЕМЕЛЬНОМ УЧАСТКЕ

"10" марта 2015 г. № 61/001/15-238133

1	Кадастровый номер:	61:46:0011401:2061	2	Лист № 2	3	Всего листов: 5
4	План (чертеж, схема) земельного участка					
						
5	Масштаб 1:100					

Начальник
Отдела по г. Батайску


(полное наименование должности)

(подпись)

(инициалы, фамилия)

Н.А. Беседа

м.п.



КАДАСТРОВАЯ ВЫПИСКА О ЗЕМЕЛЬНОМ УЧАСТКЕ

"10" марта 2015 г. № 61/001/15-238133

1	Кадастровый номер: 61:46:0011401:2061					2	Лист № 4	3	Всего листов: 5
4	Описание местоположения границ земельного участка								
	Номер п/п	Номер точки	Номер точки	Дирекционный угол	Горизонтальное проложение (м)	Описание закрепления на местности	Кадастровые номера смежных участков	Особые отметки	
	1	2	3	4	5	6	7	8	
	1	1	8	89° 37'	3	—	—	—	
	2	2	1	311° 22'	2.45	—	—	—	
	3	3	2	275° 30'	0.52	—	61:46:0011401:36	Ростовская область	
	4	4	3	0° 0'	0.20	—	61:46:0011401:36	Ростовская область	
	5	5	4	270° 13'	2.55	—	—	—	
	6	6	5	155° 21'	0.94	—	—	—	
	7	7	6	137° 17'	0.88	—	—	—	
	8	8	7	113° 30'	1	—	—	—	

Начальник
Отдела по г. Батайску

(полное наименование должности)

Н.А. Беседа

— м.п. —

(подпись)

(инициалы, фамилия)




КАДАСТРОВАЯ ВЫПИСКА О ЗЕМЕЛЬНОМ УЧАСТКЕ

"10" марта 2015 г. № 61/001/15-238133

1	Кадастровый номер: 61:46:0011401:2061			2	Лист № 5	3	Всего листов: 5
4	Описание поворотных точек границы земельного участка						
	Номер точки	Координаты		Описание закрепления на местности	Особые отметки (точность определения)		
		X	Y				
	1	2	3	4	5		
	1	412369.83	2206909.71	—	—		
	2	412368.21	2206911.55	—	—		
	3	412368.16	2206912.07	—	—		
	4	412367.96	2206912.07	—	—		
	5	412367.95	2206914.62	—	—		
	6	412368.80	2206914.23	—	—		
	7	412369.45	2206913.63	—	—		
	8	412369.85	2206912.71	—	—		

	Начальник		
	Отдела по г. Батайску		
(полное наименование должности)		М.П.	(инициалы, фамилия)
Н.А. Беседа			



филиал федерального государственного бюджетного учреждения "Федеральная кадастровая палата Федеральной службы государственной регистрации, кадастра и картографии" по Ростовской области

(полное наименование органа кадастрового учета)

КВ.1


КАДАСТРОВАЯ ВЫПИСКА О ЗЕМЕЛЬНОМ УЧАСТКЕ

"10" марта 2015 г. № 61/001/15-243086

1	Кадастровый номер:	61:46:0011401:329	2	Лист № 1	3	Всего листов: 4
4	Номер кадастрового квартала:	61:46:0011401	6	Дата внесения номера в государственный кадастр недвижимости: 24.12.2003		
5	Предыдущие номера:	—				
7	—					
8	Кадастровые номера объектов капитального строительства: —					
9	Адрес (описание местоположения): Местоположение установлено относительно ориентира, расположенного в границах участка. Почтовый адрес ориентира: Ростовская обл, г Батайск, ул Кольцо Торговое, участок 3					
10	Категория земель: Земли населенных пунктов					
11	Разрешенное использование: Для эксплуатации магазина					
12	Площадь: 34 кв. м					
13	Кадастровая стоимость: 337818.22 руб.					
14	Система координат: СК кадастрового округа					
15	Сведения о правах:					Адрес для связи с правообладателем
	Правообладатель	Вид права, номер и дата регистрации	Особые отметки	Документ	Почтовый адрес и (или) адрес электронной почты, по которым осуществляется связь с правообладателем земельного участка, отсутствует.	
	Калашникова Наталья Алексеевна	собственность, № 61-61-05/022/2012-409 от 23.04.2012	—	—		
16	Особые отметки: —					
17	Характер сведений государственного кадастра недвижимости (статус записи о земельном участке): Сведения об объекте имеют статус ранее учтенные					
18	Дополнительные сведения:					
18.1	Сведения о природных объектах, расположенных в пределах земельного участка: —					
18.2	Кадастровые номера участков, образованных из земельного участка: —					
19	Сведения о кадастровых инженерах: —					

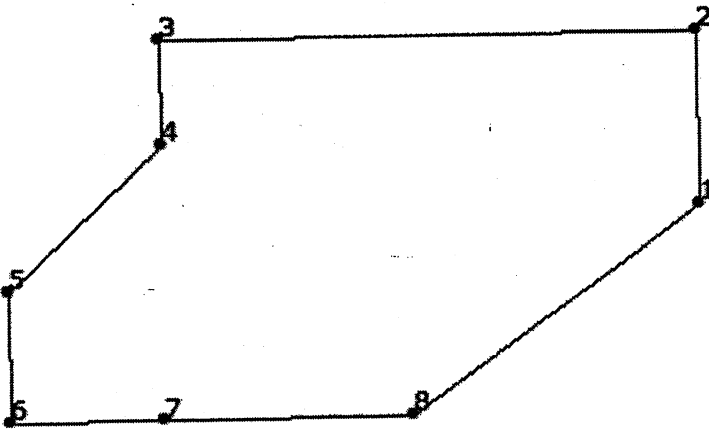
(полное наименование должности)	(подпись)	(инициалы, фамилия)
---------------------------------	-----------	---------------------

Ведущий инженер
Отдела по г. Батайску
В.В. Иванова



КАДАСТРОВАЯ ВЫПИСКА О ЗЕМЕЛЬНОМ УЧАСТКЕ

"10" марта 2015 г. № 61/001/15-243086

1	Кадастровый номер: 61:46:0011401:329	2	Лист № 2	3	Всего листов: 4
4	План (чертеж, схема) земельного участка				
					
5	Масштаб 1:100				

(полное наименование должности)

Ведущий инженер
 отдела по г.Батайску
 В.В.Иванова

(подпись)

(инициалы, фамилия)


КАДАСТРОВАЯ ВЫПИСКА О ЗЕМЕЛЬНОМ УЧАСТКЕ

"10" марта 2015 г. № 61/001/15-243086

1	Кадастровый номер: 61:46:0011401:329					2	Лист № 3	3	Всего листов: 4
4	Описание местоположения границ земельного участка								
	Номер п/п	Номер точки	Номер точки	Дирекционный угол	Горизонтальное проложение (м)	Описание закрепления на местности	Кадастровые номера смежных участков	Особые отметки	
	1	2	3	4	5	6	7	8	
	1	1	2	359° 29'	2.23	—	—	—	
	2	2	3	269° 25'	6.91	—	—	—	
	3	3	4	179° 9'	1.34	—	—	—	
	4	4	5	226° 48'	2.70	—	—	—	
	5	5	6	179° 20'	1.70	—	—	—	
	6	6	7	89° 25'	1.98	—	61:46:0011401:584	Россия, Ростовская обл., г. Батайск, ул. Кирова, 6/4	
	7	7	8	89° 28'	3.20	—	—	—	
	8	8	1	53° 56'	4.55	—	61:46:0011401:642	Адрес отсутствует	

(полное наименование должности)	(подпись)	(инициалы, фамилия)

Подуший инженер
Отдела по г. Батайску
В.В.Иванова




КАДАСТРОВАЯ ВЫПИСКА О ЗЕМЕЛЬНОМ УЧАСТКЕ

"10" марта 2015 г. № 61/001/15-243086

1	Кадастровый номер:	61:46:0011401:329	2	Лист № 4	3	Всего листов: 4
4	Описание поворотных точек границы земельного участка					
	Номер точки	Координаты		Описание закрепления на местности	Особые отметки (точность определения)	
		X	Y			
	1	2	3	4	5	
	1	412365.69	2206909.26	Временный межевой знак	0.10	
	2	412367.92	2206909.24	—	0.10	
	3	412367.85	2206902.33	—	0.10	
	4	412366.51	2206902.35	—	0.10	
	5	412364.66	2206900.38	—	0.10	
	6	412362.96	2206900.40	—	0.10	
	7	412362.98	2206902.38	—	0.10	
	8	412363.01	2206905.58	Временный межевой знак	0.10	

(полное наименование должности)	(подпись)	(инициалы, фамилия)
---------------------------------	-----------	---------------------

Ведущий инженер
Отдела по г.Батайску
В.В.Иванова



филиал федерального государственного бюджетного учреждения "Федеральная кадастровая палата Федеральной службы государственной регистрации, кадастра и картографии" по Ростовской области
(полное наименование органа кадастрового учета)

КВ.1


КАДАСТРОВАЯ ВЫПИСКА О ЗЕМЕЛЬНОМ УЧАСТКЕ

"10" марта 2015 г. № 61/001/15-243094

1	Кадастровый номер:	61:46:0011401:291	2	Лист № 1	3	Всего листов: 4
4	Номер кадастрового квартала:	61:46:0011401				
5	Предыдущие номера:	1430	6	Дата внесения номера в государственный кадастр недвижимости: 23.05.2003		
7	—					
8	Кадастровые номера объектов капитального строительства: 61:46:0011401:984					
9	Адрес (описание местоположения): Местоположение установлено относительно ориентира, расположенного в границах участка. Почтовый адрес ориентира: Ростовская обл, г Батайск, ул Кольцо Торговое, строение 19					
10	Категория земель: Земли населенных пунктов					
11	Разрешенное использование: Для эксплуатации магазина					
12	Площадь: 17 кв. м					
13	Кадастровая стоимость: 175208.12 руб.					
14	Система координат: СК кадастрового округа					
15	Сведения о правах:					
	Правообладатель	Вид права, номер и дата регистрации	Особые отметки	Документ	Адрес для связи с правообладателем	
	Климчук Павел Анатольевич	собственность, № 61-61-05/016/2011-33 от 09.03.2011	—	—	Почтовый адрес и (или) адрес электронной почты, по которым осуществляется связь с правообладателем земельного участка, отсутствует.	
16	Особые отметки: —					
17	Характер сведений государственного кадастра недвижимости (статус записи о земельном участке): Сведения об объекте имеют статус ранее учтенные					
18	Дополнительные сведения:					
18.1	Сведения о природных объектах, расположенных в пределах земельного участка: —					
18.2	Кадастровые номера участков, образованных из земельного участка: —					
19	Сведения о кадастровых инженерах: —					

(полное наименование должности)	(подпись)	(инициалы, фамилия)
---------------------------------	-----------	---------------------

подписавший инженер
Отдела по г. Батайску
В.В.Иванова



КАДАСТРОВАЯ ВЫПИСКА О ЗЕМЕЛЬНОМ УЧАСТКЕ

"10" марта 2015 г. № 61/001/15-243094

1	Кадастровый номер:	61:46:0011401:291	2	Лист № 2	3	Всего листов: 4
4	План (чертеж, схема) земельного участка					
5	Масштаб 1:100					

(полное наименование должности)		(подпись)		(инициалы, фамилия)	
---------------------------------	--	-----------	--	---------------------	--

Ведущий инженер
Отдела по г.Батайск
В.В.Иванова




КАДАСТРОВАЯ ВЫПИСКА О ЗЕМЕЛЬНОМ УЧАСТКЕ

"10" марта 2015 г. № 61/001/15-243094

1	Кадастровый номер: 61:46:0011401:291					2	Лист № 3	3	Всего листов: 4
4	Описание местоположения границ земельного участка								
	Номер п/п	Номер точки	Номер точки	Дирекционный угол	Горизонтальное проложение (м)	Описание закрепления на местности	Кадастровые номера смежных участков	Особые отметки	
	1	2	3	4	5	6	7	8	
	1	1	6	325° 10'	4.60	—	61:46:0011401:89	Россия, Ростовская обл., г. Батайск, ул. Герцена, 35, кв. 38	
	2	2	1	325° 12'	1	—	61:46:0011401:89	Россия, Ростовская обл., г. Батайск, ул. Герцена, 35, кв. 38	
	3	3	2	234° 55'	3.53	—	—	—	
	4	4	3	151° 54'	1	—	—	—	
	5	5	4	151° 54'	2.17	—	—	—	
	6	6	5	87° 16'	4.61	—	61:46:0011401:642	Адрес отсутствует	

(полное наименование должности)	Ведущий инженер Отдела по г. Батайску В.В.Иванова	(подпись)	(инициалы, фамилия)
---------------------------------	---	-----------	---------------------




КАДАСТРОВАЯ ВЫПИСКА О ЗЕМЕЛЬНОМ УЧАСТКЕ

"10" марта 2015 г. № 61/001/15-243094

1	Кадастровый номер: 61:46:0011401:291			2	Лист № 4	3	Всего листов: 4
4	Описание поворотных точек границы земельного участка						
	Номер точки	Координаты		Описание закрепления на местности	Особые отметки (точность определения)		
		X	Y				
	1	2	3	4	5		
	1	412351.72	2206912.05	—	0.10		
	2	412350.90	2206912.62	—	0.10		
	3	412352.93	2206915.51	—	0.10		
	4	412353.81	2206915.04	—	0.10		
	5	412355.72	2206914.02	Временный межевой знак	0.10		
	6	412355.50	2206909.42	Временный межевой знак	0.10		

(полное наименование должности)		(подпись)	(инициалы, фамилия)
---------------------------------	--	-----------	---------------------

Ведущий инженер
Отдела по г. Батайск
В.В.Иванова



КАДАСТРОВАЯ ВЫПИСКА О ЗЕМЕЛЬНОМ УЧАСТКЕ

"10" марта 2015 г. № 61/001/15-243091

1	Кадастровый номер:	61:46:0011401:642	2	Лист № 1	3	Всего листов: 6
4	Номер кадастрового квартала:	61:46:0011401				
5	Предыдущие номера:	61:46:011401:320	6	Дата внесения номера в государственный кадастр недвижимости: 28.02.2006		
7						
8	Кадастровые номера объектов капитального строительства: —					
9	Адрес (описание местоположения): Местоположение установлено относительно ориентира, расположенного в границах участка. Почтовый адрес ориентира: Ростовская обл, г Батайск, ул Кольцо Торговое, участок 7					
10	Категория земель: Земли населенных пунктов					
11	Разрешенное использование: Для эксплуатации магазина					
12	Площадь: 96+/-3 кв. м					
13	Кадастровая стоимость: 901460.16 руб.					
14	Система координат: СК кадастрового округа					
15	Сведения о правах: —					
16	Особые отметки: —					
17	Характер сведений государственного кадастра недвижимости (статус записи о земельном участке): Сведения об объекте имеют статус ранее учтенные					
18	Дополнительные сведения:					
18.1	Сведения о природных объектах, расположенных в пределах земельного участка: —					
18.2	Кадастровые номера участков, образованных из земельного участка: —					
19	Сведения о кадастровых инженерах: —					

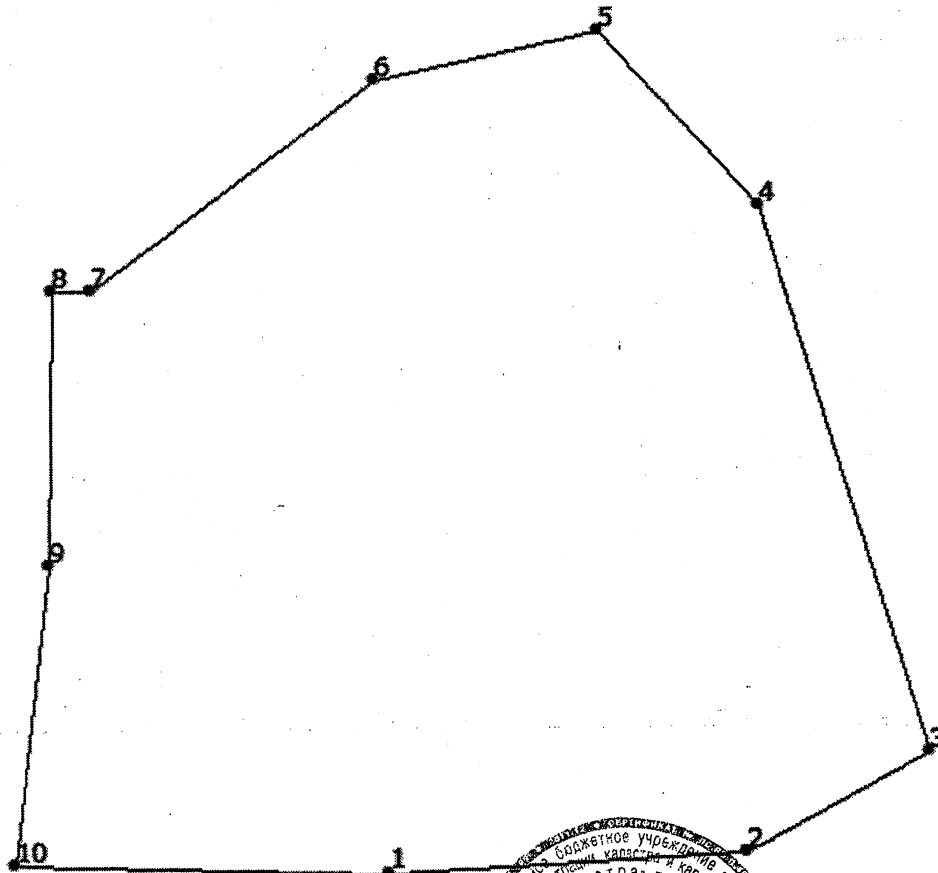
(полное наименование должности)	Ведущий инженер (подпись)	(инициалы, фамилия)
---------------------------------	---------------------------	---------------------


Отдела по г. Батайску
В.В.Иванова



КАДАСТРОВАЯ ВЫПИСКА О ЗЕМЕЛЬНОМ УЧАСТКЕ

"10" марта 2015 г. № 61/001/15-243091

1	Кадастровый номер:	61:46:0011401:642	2	Лист № 2	3	Всего листов: 6
4	План (чертеж, схема) земельного участка					
						
5	Масштаб 1:100					



Условные знаки: —


(полное наименование должности)	Ведущий инженер Отдела по г. Батайску	(подпись)	(инициалы, фамилия)
---------------------------------	--	-----------	---------------------

В.В.Иванова

КАДАСТРОВАЯ ВЫПИСКА О ЗЕМЕЛЬНОМ УЧАСТКЕ

"10" марта 2015 г. № 61/001/15-243091

"10" марта 2015 г. № 61/001/15-243091					2	Лист № 3	3	Всего листов: 6
1	Кадастровый номер: 61:46:0011401:642							
4	Сведения о частях земельного участка и обременениях							
	Номер п/п	Учетный номер части	Площадь (м²)	Характеристика части				
	1	2	3	4				
	1	—	весь	Аренда (в том числе субаренда) Алексенко Валерий Викторович				

(полное наименование должности)		(подпись) _____
		(инициалы, фамилия)

Ведущий инженер
Отдела по г. Батайску
В.В.Иванова




КАДАСТРОВАЯ ВЫПИСКА О ЗЕМЕЛЬНОМ УЧАСТКЕ

"10" марта 2015 г. № 61/001/15-243091

1	Кадастровый номер:	61:46:0011401:642	2	Лист № <u>5</u>	3	Всего листов: <u>6</u>
4	Адреса правообладателей смежных участков		Адрес правообладателя			
	№ п/п	Номер смежного участка	3			
	1	2	Ростовская область			
	1	61:46:0011401:78				

(полное наименование должности)		(инициалы, фамилия)	
---------------------------------	--	---------------------	--

Ведущий инженер
Отдела по г. Батайскому
В.В.Иванова




КАДАСТРОВАЯ ВЫПИСКА О ЗЕМЕЛЬНОМ УЧАСТКЕ

"10" марта 2015 г. № 61/001/15-243091

1	Кадастровый номер: 61:46:0011401:642					2	Лист № 4	3	Всего листов: 6
4	Описание местоположения границ земельного участка								
	Номер п/п	Номер точки	Номер точки	Дирекционный угол	Горизонтальное проложение (м)	Описание закрепления на местности	Кадастровые номера смежных участков	Особые отметки	
	1	2	3	4	5	6	7	8	
	1	1	2	87° 16'	4.61	—	61:46:0011401:291	Адрес отсутствует	
	2	2	3	61° 43'	2.68	—	—	—	
	3	3	4	342° 52'	7.37	—	—	—	
	4	4	5	317° 38'	3.07	—	—	—	
	5	5	6	258° 2'	2.94	—	—	—	
	6	6	7	233° 56'	4.55	—	61:46:0011401:329	Россия, Ростовская обл., г. Батайск, ул. Зеленая, 38	
	7	7	8	268° 50'	0.49	—	—	—	
	8	8	9	180° 49'	3.51	—	61:46:0011401:584	Россия, Ростовская обл., г. Батайск, ул. Кирова, 6/4	
	9	9	10	186° 37'	3.91	—	61:46:0011401:634	Россия, Ростовская обл., г. Батайск, ул. Энгельса, д 34	
	10	10	1	91° 18'	4.83	—	61:46:0011401:89	Россия, Ростовская обл., г. Батайск, ул. Герцена, 35, кв. 38	
	11	10	-	-° -'	-	—	61:46:0011401:378, 61:46:0011401:78	Адреса правообладателей прилагаются на листе № 5	

(полное наименование должности)	(инициалы, фамилия)
---------------------------------	---------------------

Ведущий инженер
Отдела по г. Батайску
В.В.Иванова




КАДАСТРОВАЯ ВЫПИСКА О ЗЕМЕЛЬНОМ УЧАСТКЕ

"10" марта 2015 г. № 61/001/15-243091

1	Кадастровый номер: 61:46:0011401:642			2	Лист № 6	3	Всего листов: 6
4	Описание поворотных точек границы земельного участка						
	Номер точки	Координаты		Описание закрепления на местности	Особые отметки (точность определения)		
		X	Y				
	1	2	3	4	5		
	1	412355.50	2206909.42	Временный межевой знак	0.10		
	2	412355.72	2206914.02	Временный межевой знак	0.10		
	3	412356.99	2206916.38	Временный межевой знак	0.10		
	4	412364.03	2206914.21	Временный межевой знак	0.10		
	5	412366.30	2206912.14	Временный межевой знак	0.10		
	6	412365.69	2206909.26	Временный межевой знак	0.10		
	7	412363.01	2206905.58	Временный межевой знак	0.10		
	8	412363	2206905.09	—	0.10		
	9	412359.49	2206905.04	—	0.10		
	10	412355.61	2206904.59	Временный межевой знак	0.10		

(полное наименование должности)	(подпись)	(инициалы, фамилия)
---------------------------------	-----------	---------------------

Ведущий инженер
 Отдела по г. Батайску
 В.В.Иванова



филиал ФГБУ "ФКП Росреестра" по Ростовской области

полное наименование органа регистрации прав

Раздел 1

Выписка из Единого государственного реестра недвижимости об объекте недвижимости

Сведения о характеристиках объекта недвижимости

На основании запроса от 21.03.2017, поступившего на рассмотрение 22.03.2017, сообщаем, что согласно записям Единого государственного реестра недвижимости:

Земельный участок			
(вид объекта недвижимости)			
Лист № <u>1</u> Раздела <u>1</u>	Всего листов раздела <u>1</u> : <u>3</u>	Всего разделов: <u>5</u>	Всего листов выписки: <u>9</u>
22.03.2017 № 61/005/950/2017-1396			
Кадастровый номер:		61:46:0011401:635	
Номер кадастрового квартала:		61:46:0011401	
Дата присвоения кадастрового номера:		09.12.2005	
Ранее присвоенный государственный учетный номер:		Кадастровый номер: (У61:46:01 14 01:0157)	
Адрес:		установлено относительно ориентира, расположенного в границах участка. Почтовый адрес ориентира: Ростовская обл., г. Батайск, пл. Железнодорожников, 3	
Площадь:		316 +/- кв. м	
Кадастровая стоимость, руб.:		2778509	
Кадастровые номера расположенных в пределах земельного участка объектов недвижимости:		61:46:0011401:1818	
Кадастровые номера объектов недвижимости, из которых образован объект недвижимости:		данные отсутствуют	
Кадастровые номера образованных объектов недвижимости:		данные отсутствуют	
Сведения о включении объекта недвижимости в состав предприятия как имущественного комплекса:		данные отсутствуют	
Ведущий инженер		Фролова Ольга Юрьевна	
полное наименование должности		инициалы, фамилия	

Выписка из Единого государственного реестра недвижимости об объекте недвижимости
Сведения о характеристиках объекта недвижимости

Раздел 1

Земельный участок	
(вид объекта недвижимости)	
Лист № <u>2</u> Раздела <u>1</u>	Всего листов раздела <u>1</u> : <u>2</u>
22.03.2017 № 61/005/950/2017-1396	Всего разделов: <u>2</u>
Кадастровый номер:	61:46:0011401:635
Категория земель:	Земли населённых пунктов
Виды разрешенного использования:	под зданием магазина
Сведения о кадастровом инженере:	данные отсутствуют
Сведения о лесах, водных объектах и об иных природных объектах, расположенных в пределах земельного участка:	данные отсутствуют
Сведения о том, что земельный участок полностью или частично расположен в границах зоны с особыми условиями использования территории или территории объекта культурного наследия	данные отсутствуют
Сведения о том, что земельный участок расположен в границах особой экономической зоны, территории опережающего социально-экономического развития, зоны территориального развития в Российской Федерации, игровой зоны:	данные отсутствуют
Сведения о том, что земельный участок расположен в границах особо охраняемой природной территории, охотничьих угодий, лесничества, лесопарков:	данные отсутствуют
Сведения о результатах проведения государственного земельного надзора:	данные отсутствуют
Сведения о расположении земельного участка в границах территории, в отношении которой утвержден проект межевания территории:	данные отсутствуют
Ведущий инженер	Фролова Ольга Юрьевна
полное наименование должности	инициалы, фамилия

Выписка из Единого государственного реестра недвижимости об объекте недвижимости
Сведения о характеристиках объекта недвижимости

Раздел 1

Земельный участок	
Лист № <u>3</u> Раздела <u>1</u>	Всего листов раздела <u>1</u> : <u>3</u> (вид объекта недвижимости)
22.03.2017 № 61/005/950/2017-1396	Всего разделов: <u>5</u> Всего листов выписки: <u>9</u>
Кадастровый номер:	61:46:0011401:635
Условный номер земельного участка:	данные отсутствуют
Сведения о принятии акта и (или) заключении договора, предусматривающих предоставление в соответствии с земельным законодательством исполнительным органом государственной власти или органом местного самоуправления находящегося в государственной или муниципальной собственности земельного участка для строительства наемного дома социального использования или наемного дома коммерческого использования:	данные отсутствуют
Сведения о том, что земельный участок или земельные участки образованы на основании решения об изъятии земельного участка и (или) расположенного на нем объекта недвижимости для государственных или муниципальных нужд:	данные отсутствуют
Сведения о том, что земельный участок образован из земель или земельного участка, государственная собственность на которые не разграничена:	данные отсутствуют
Сведения о наличии земельного спора о местоположении границ земельных участков:	данные отсутствуют
Статус записи об объекте недвижимости:	Сведения об объекте недвижимости имеют статус "актуальные, ранее учтенные"
Особые отметки:	Сведения необходимые для заполнения раздела 4 отсутствуют.
Получатель выписки:	Тагиев Ильгам Орудж оглы
Ведущий инженер	Фролова Ольга Юрьевна
полное наименование должности	подпись М.П. инициалы, фамилия

Раздел 2

Выписка из Единого государственного реестра недвижимости об объекте недвижимости
Сведения о зарегистрированных правах

Земельный участок	
Лист № <u>1</u> Раздела <u>2</u>	Всего листов раздела <u>2</u> : <u>1</u> (вид объекта недвижимости)
22.03.2017 № 61/005/950/2017-1396	Всего разделов: <u>5</u> Всего листов выписки: <u>9</u>
Кадастровый номер:	61:46:0011401:635
1. Правообладатель (правообладатели):	1.1. Нуриева Кунай Гисмат кызы
2. Вид, номер и дата государственной регистрации права:	2.1. общая долевая собственность: 1/2, 61-61/005-61/005/001/2015-1313/2, 05.03.2015 г.
3. Ограничение прав и обременение объекта недвижимости:	не зарегистрировано
1. Правообладатель (правообладатели):	1.2. Арзуманов Эдуард Валерианович
2. Вид, номер и дата государственной регистрации права:	2.2. общая долевая собственность: 1/2, 61-61/005-61/005/001/2015-1315/2, 05.03.2015 г.
3. Ограничение прав и обременение объекта недвижимости:	не зарегистрировано
4. Договоры участия в долевом строительстве:	данные отсутствуют
5. Заявленные в судебном порядке права требования:	данные отсутствуют
6. Сведения о возражении в отношении зарегистрированного права:	данные отсутствуют
7. Сведения о наличии решения об изъятии объекта недвижимости для государственных и муниципальных нужд:	данные отсутствуют
8. Сведения о невозможности государственной регистрации без личного участия правообладателя или его законного представителя:	данные отсутствуют
9. Правовпритязания и сведения о наличии поступивших, но не рассмотренных заявлений о проведении государственной регистрации права (перехода, прекращения права), ограничения права или обременения объекта недвижимости, сделки в отношении объекта недвижимости:	данные отсутствуют
10. Сведения об осуществлении государственной регистрации сделки, права, ограничения права без необходимого в силу закона согласия третьего лица, органа:	данные отсутствуют
11. Сведения о невозможности государственной регистрации перехода, прекращения, ограничения права на земельный участок из земель сельскохозяйственного назначения:	данные отсутствуют
Ведущий инженер	Фролова Ольга Юрьевна
полное наименование должности	подпись
	инициалы, фамилия

Раздел 3

Выписка из Единого государственного реестра недвижимости об объекте недвижимости
Описание местоположения земельного участка

Земельный участок			
Лист № <u>1</u>	Раздела <u>3</u>	Всего листов раздела <u>3</u> : <u>1</u>	Всего разделов: <u>5</u>
22.03.2017 № 61/005/950/2017-1396		Всего листов выписки: <u>1</u>	
Кадастровый номер:		61:46:0011401:635	

План (чертеж, схема) земельного участка	
	
Масштаб 1: данные отсутствуют	Условные обозначения:

Ведущий инженер	Фролова Ольга Юрьевна
полное наименование должности	инициалы, фамилия

Выписка из ЕГРН об объекте недвижимости

Выписка из Единого государственного реестра недвижимости об объекте недвижимости
Описание местоположения земельного участка

Раздел 3.1

Земельный участок			
Лист № <u>1</u>	Раздела <u>3.1</u>	Всего листов раздела <u>3.1</u>	Всего разделов: <u>5</u>
22.03.2017 № 61/005/950/2017-1396		Всего листов выписки: <u>2</u>	
Кадастровый номер:		61:46:0011401:635	

Описание местоположения границ земельного участка							
Номер п/п	Номер точки		Дирекционный угол	Горизонтальное проложение, м	Описание закрепления на местности	Кадастровые номера смежных участков	Особые отметки
	начальная	конечная					
1	2	3	4	5	6	7	8
1	1	19	55° 19'	3.99	данные отсутствуют	данные отсутствуют	данные отсутствуют
2	2	1	322° 1'	1.45	данные отсутствуют	61:46:0011401:112	Адрес отсутствует
3	3	2	317° 41'	5.42	данные отсутствуют	61:46:0011401:112	Адрес отсутствует
4	4	3	40° 32'	5.91	данные отсутствуют	61:46:0011401:112	Адрес отсутствует
5	5	4	36° 52'	0.60	данные отсутствуют	61:46:0011401:737	Адрес отсутствует
6	6	5	36° 6'	1.78	данные отсутствуют	данные отсутствуют	данные отсутствуют
7	7	6	36° 10'	1.80	данные отсутствуют	данные отсутствуют	данные отсутствуют
8	8	7	320° 25'	0.67	данные отсутствуют	данные отсутствуют	данные отсутствуют
9	9	8	322° 7'	11.19	данные отсутствуют	61:46:0011401:477	Адрес отсутствует
10	10	9	252° 26'	10.60	данные отсутствуют	61:46:0011401:477	Адрес отсутствует
11	11	10	290° 60'	1.06	данные отсутствуют	61:46:0011401:477	Адрес отсутствует
12	12	11	267° 14'	3.11	данные отсутствуют	61:46:0011401:477	Адрес отсутствует
13	13	12	264° 17'	0.50	данные отсутствуют	данные отсутствуют	данные отсутствуют
14	14	13	180° 40'	10.34	данные отсутствуют	данные отсутствуют	данные отсутствуют
15	15	14	115° 16'	5.51	данные отсутствуют	данные отсутствуют	данные отсутствуют

Ведущий инженер		Фролова Ольга Юрьевна
полное наименование должности	подпись	инициалы, фамилия

М.П.

Выписка из Единого государственного реестра недвижимости об объекте недвижимости
Описание местоположения земельного участка

Раздел 3.1

Земельный участок			
(объект недвижимости)			
Лист № <u>2</u>	Раздела <u>3.1</u>	Всего листов раздела <u>3.1</u> : <u>2</u>	Всего разделов: <u>5</u>
22.03.2017 № 61/005/950/2017-1396			
Кадастровый номер:		61:46:0011401:635	

Описание местоположения границ земельного участка							
Номер п/п	Номер точки		Дирекционный угол	Горизонтальное проложение, м	Описание закрепления на местности	Кадастровые номера смежных участков	Особые отметки
	начальная	конечная					
1	2	3	4	5	6	7	8
16	16	15	121° 16'	1.97	данные отсутствуют	данные отсутствуют	данные отсутствуют
17	17	16	45° 0'	0.69	данные отсутствуют	данные отсутствуют	данные отсутствуют
18	18	17	128° 26'	7.66	данные отсутствуют	данные отсутствуют	данные отсутствуют
19	19	18	132° 44'	5.35	данные отсутствуют	данные отсутствуют	данные отсутствуют


Ведущий инженер	Фролова Ольга Юрьевна
полное наименование должности	инициалы, фамилия

Выписка из Единого государственного реестра недвижимости об объекте недвижимости
Описание местоположения земельного участка

Раздел 3.2

Земельный участок			
(ИД объекта недвижимости)			
Лист № <u>1</u> Раздела <u>3.2</u>	Всего листов раздела <u>3.2</u> : <u>2</u>	Всего разделов: <u>5</u>	Всего листов выписки: <u>9</u>
22.03.2017 № 61/005/950/2017-1396			
Кадастровый номер:		61:46:0011401:635	

Сведения о характерных точках границы земельного участка				
Система координат				
Зона №				
Номер точки	Координаты		Описание закрепления на местности	Средняя квадратическая погрешность определения координат характерных точек границ земельного участка, м
	X	Y		
1	2	3	4	5
1	412346.25	2206915.38	данные отсутствуют	0.10
2	412345.11	2206916.27	данные отсутствуют	0.10
3	412341.10	2206919.92	данные отсутствуют	0.10
4	412336.61	2206916.08	данные отсутствуют	0.10
5	412336.13	2206915.72	данные отсутствуют	0.10
6	412334.69	2206914.67	данные отсутствуют	0.10
7	412333.24	2206913.61	данные отсутствуют	0.10
8	412332.72	2206914.04	данные отсутствуют	0.10
9	412323.89	2206920.91	данные отсутствуют	0.10
10	412327.09	2206931.02	данные отсутствуют	0.10
11	412326.71	2206932.01	данные отсутствуют	0.10
12	412326.86	2206935.12	данные отсутствуют	0.10
13	412326.91	2206935.62	данные отсутствуют	0.10
14	412337.25	2206935.74	данные отсутствуют	0.10
15	412339.60	2206930.76	данные отсутствуют	0.10

Ведущий инженер	 подпись	Фролова Ольга Юрьевна
полное наименование должности		инициалы, фамилия

Выписка из Единого государственного реестра недвижимости об объекте недвижимости
Описание местоположения земельного участка

Раздел 3.2

Земельный участок			
(вид объекта недвижимости)			
Лист № <u>2</u> Раздела <u>3.2</u>	Всего листов раздела <u>3.2</u> : <u>2</u>	Всего разделов: <u>3</u>	Всего листов выписки: <u>9</u>
22.03.2017 № 61/005/950/2017-1396			
Кадастровый номер:		61:46:0011401:635	

Сведения о характерных точках границы земельного участка				
Система координат				
Зона №				
Номер точки	Координаты		Описание закрепления на местности	Средняя квадратическая погрешность определения координат характерных точек границ земельного участка, м
	X	Y		
1	2	3	4	5
16	412340.62	2206929.08	данные отсутствуют	0.10
17	412340.13	2206928.59	данные отсутствуют	0.10
18	412344.89	2206922.59	данные отсутствуют	0.10
19	412348.52	2206918.66	данные отсутствуют	0.10

Ведущий инженер		Фролова Ольга Юрьевна
полное наименование должности	подпись	инициалы, фамилия

М.П.

филиал федерального государственного бюджетного учреждения "Федеральная кадастровая палата Федеральной службы государственной регистрации, кадастра и картографии" по Ростовской области

(полное наименование органа регистрации прав)

На основании запроса от _____, поступившего на рассмотрение _____, сообщаем, что согласно записям Единого государственного реестра недвижимости:

Раздел 1 Лист 1

КАДАСТРОВЫЙ ПЛАН ТЕРРИТОРИИ

Лист № 1	раздела 1	Всего листов раздела 1: 228	Всего разделов: 7	Всего листов: 568
----------	-----------	-----------------------------	-------------------	-------------------

"10" марта 2017 г. № 61/001/17-321596

Номер кадастрового квартала: 61:46:0011401 Площадь кадастрового квартала: 100.07 Га

Общие сведения об объектах недвижимости в кадастровом квартале:

Номер п/п	Кадастровый номер объекта недвижимости	Вид объекта недвижимости	Адрес	Площадь или основная характеристика	Категория земель	Виды разрешенного использования	Назначение (проектируемое назначение)	Кадастровая стоимость (руб)
1	2	3	4	5	6	7	8	9
1	61:46:0011401:2	Земельный участок	Местоположение установлено относительно ориентира, расположенного в границах участка. Почтовый адрес ориентира: Ростовская обл, г Батайск, ул Гоголя, 18	1099	2	Для эксплуатации жилого дома	—	2790145.27
2	61:46:0011401:3	Земельный участок	Местоположение установлено относительно ориентира, расположенного в границах участка. Почтовый адрес ориентира: Ростовская область, г Батайск, пер Ляпидевского, д 38	401	2	Для эксплуатации жилого дома	—	1023652.75
3	61:46:0011401:4	Земельный участок	Местоположение установлено относительно ориентира, расположенного в границах участка. Почтовый адрес ориентира: Ростовская обл, г Батайск, ул Коммунистическая, 126-а	596	2	Для эксплуатации жилого дома	—	1546697.48
4	61:46:0011401:5	Земельный участок	Местоположение установлено относительно ориентира, расположенного в границах участка. Почтовый адрес	917	2	Индивидуальное жилищное строительство	—	2310546.56

Инженер		В. А. Струкова
полное наименование должности	подпись	инициалы, фамилия

М.П.

31

КАДАСТРОВЫЙ ПЛАН ТЕРРИТОРИИ

Лист № 6	раздела 1	Всего листов раздела 1: 228	Всего разделов: 7	Всего листов: 568
----------	-----------	-----------------------------	-------------------	-------------------

"10" марта 2017 г. № 61/001/17-321596

Номер кадастрового квартала: 61:46:0011401

Номер п/п	Кадастровый номер объекта недвижимости	Вид объекта недвижимости	Адрес	Площадь или основная характеристика	Категория земель	Виды разрешенного использования	Назначение (проектируемое назначение)	Кадастровая стоимость (руб)
1	2	3	4	5	6	7	8	9
			Батайск, ул Коммунистическая, 144					
24	61:46:0011401:30	Земельный участок	Местоположение установлено относительно ориентира, расположенного в границах участка. Почтовый адрес ориентира: Ростовская обл, г Батайск, ул Кольцо Торговое, 10	232 +/- 5	2	Для эксплуатации продовольственного магазина	—	2083387.84
25	61:46:0011401:31	Земельный участок	Местоположение установлено относительно ориентира, расположенного в границах участка. Почтовый адрес ориентира: Ростовская область	1058	8	—	—	1523594.06
26	61:46:0011401:32	Земельный участок	Местоположение установлено относительно ориентира, расположенного в границах участка. Почтовый адрес ориентира: Ростовская область, г Батайск, ул Иноземцева, кв участок 2-а	2135	8	—	—	3113534.55
27	61:46:0011401:34	Земельный участок	Местоположение установлено относительно ориентира, расположенного в границах участка. Почтовый адрес ориентира: Ростовская область, г Батайск, ул Сенная, д 13	475	2	Для эксплуатации жилого дома	—	1207412
28	61:46:0011401:36	Земельный участок	Местоположение установлено относительно ориентира, расположенного в границах участка. Почтовый адрес	21	2	Для эксплуатации здания магазина	—	214125.03

Инженер		
полное наименование должности	подпись	В. А. Струкова инициалы, фамилия

М.П.

КАДАСТРОВЫЙ ПЛАН ТЕРРИТОРИИ

Лист № 7	раздела 1	Всего листов раздела 1: 228	Всего разделов: 7	Всего листов: 568
----------	-----------	-----------------------------	-------------------	-------------------

"10" марта 2017 г. № 61/001/17-321596								
Номер кадастрового квартала: 61:46:0011401								
Номер п/п	Кадастровый номер объекта недвижимости	Вид объекта недвижимости	Адрес	Площадь или основная ха рактеристика	Категория земель	Виды разрешенного использования	Назначение (проектируемое назначение)	Кадастровая стоимость (руб)
1	2	3	4	5	6	7	8	9
			ориентира: Ростовская обл, г Батайск, ул Кирова, 1-в					
29	61:46:0011401:37	Земельный участок	Местоположение установлено относительно ориентира, расположенного в границах участка. Почтовый адрес ориентира: Ростовская обл, г Батайск, ул Кольцо Торговое, 4	24	2	Для эксплуатации магазина	—	241854.84
30	61:46:0011401:38	Земельный участок	Местоположение установлено относительно ориентира, расположенного в границах участка. Почтовый адрес ориентира: Ростовская обл, г Батайск, ул Шмидта/ Коммунистическая, 9-а/ 188	392 +/- 0	2	Для эксплуатации нежилого помещения	—	3176818.96
31	61:46:0011401:39	Земельный участок	Местоположение установлено относительно ориентира, расположенного в границах участка. Почтовый адрес ориентира: Ростовская обл, г Батайск, пер Истомина, дом 9	712	2	Для эксплуатации жилого дома	—	1778077.6
32	61:46:0011401:40	Земельный участок	Местоположение установлено относительно ориентира, расположенного в границах участка. Почтовый адрес ориентира: Ростовская обл., г. Батайск, ул. Зеленая, Участок 1-в	9	2	Под ГРП	—	7070.88
33	61:46:0011401:41	Земельный участок	Местоположение установлено относительно ориентира, расположенного в границах	898	2	Для эксплуатации жилого дома	—	2293034.02

Инженер		В. А. Струкова
полное наименование должности	подпись	инициалы, фамилия

М.П.

КАДАСТРОВЫЙ ПЛАН ТЕРРИТОРИИ

Лист № 8	раздела 1	Всего листов раздела 1: 228	Всего разделов: 7	Всего листов: 568
----------	-----------	-----------------------------	-------------------	-------------------

"10" марта 2017 г. № 61/001/17-321596

Номер кадастрового квартала: 61:46:0011401

Номер п/п	Кадастровый номер объекта недвижимости	Вид объекта недвижимости	Адрес	Площадь или основная ха рактеристика	Категория земель	Виды разрешенного использования	Назначение (проектируемое назначение)	Кадастровая стоимость (руб)
1	2	3	4	5	6	7	8	9
			участка. Почтовый адрес ориентира: Ростовская обл, г Батайск, ул Зеленая, 4					
34	61:46:0011401:42	Земельный участок	Местоположение установлено относительно ориентира, расположенного в границах участка. Почтовый адрес ориентира: Ростовская обл., г. Батайск, ул. Гоголя, 16	698	2	Для использования в целях эксплуатации индивидуального жилого дома	—	1769820.88
35	61:46:0011401:43	Земельный участок	Местоположение установлено относительно ориентира, расположенного в границах участка. Почтовый адрес ориентира: Ростовская обл, г Батайск, пер Книжный, 13	225	2	для эксплуатации здания котельной	—	579019.5
36	61:46:0011401:44	Земельный участок	Местоположение установлено относительно ориентира, расположенного в границах участка. Почтовый адрес ориентира: Ростовская область, г Батайск, ул Зеленая, д 1	933	2	для эксплуатации жилого дома	—	2400450.39
37	61:46:0011401:45	Земельный участок	Местоположение установлено относительно ориентира, расположенного в границах участка. Почтовый адрес ориентира: Ростовская обл, г Батайск, ул Кольцо Торговое, строение 23	68	2	Для использования в целях эксплуатации магазина	—	650624

Инженер		В. А. Струкова
полное наименование должности	подпись	инициалы, фамилия

М.П.

КАДАСТРОВЫЙ ПЛАН ТЕРРИТОРИИ

Лист № 10	раздела 1	Всего листов раздела 1: 228	Всего разделов: 7	Всего листов: 568
-----------	-----------	-----------------------------	-------------------	-------------------

"10" марта 2017 г. № 61/001/17-321596

Номер кадастрового квартала: 61:46:0011401

Номер п/п	Кадастровый номер объекта недвижимости	Вид объекта недвижимости	Адрес	Площадь или основная ха рактеристика	Категория земель	Виды разрешенного использования	Назначение (проектируемое назначение)	Кадастровая стоимость (руб)
1	2	3	4	5	6	7	8	9
43	61:46:0011401:51	Земельный участок	Местоположение установлено относительно ориентира, расположенного в границах участка. Почтовый адрес ориентира: Ростовская обл., г. Батайск, ул. Дружбы, 6	499	2	для использования в целях эксплуатации индивидуального жилого дома	—	1268932.05
44	61:46:0011401:52	Земельный участок	Местоположение установлено относительно ориентира, расположенного в границах участка. Почтовый адрес ориентира: Ростовская обл, г Батайск, пер Книжный, строение 9-6	190	2	Для организации платной парковки автомобилей	—	301286.8
45	61:46:0011401:53	Земельный участок	Местоположение установлено относительно ориентира, расположенного в границах участка. Почтовый адрес ориентира: Ростовская обл, г Батайск, пер Книжный, строение 9	270	2	Для обслуживания и ремонта инженерных коммуникаций	—	221767.65
46	61:46:0011401:58	Земельный участок	Местоположение установлено относительно ориентира, расположенного в границах участка. Почтовый адрес ориентира: Ростовская область, г Батайск, ул Коммунистическая, д 116	642	2	Для эксплуатации жилого дома	—	1661078.7
47	61:46:0011401:59	Земельный участок	Местоположение установлено относительно ориентира, расположенного в границах	861	2	Для эксплуатации индивидуального жилого дома	—	2168531.82

Инженер		В. А. Струкова
полное наименование должности	подпись	инициалы, фамилия

М.П.

КАДАСТРОВЫЙ ПЛАН ТЕРРИТОРИИ

Лист № 13	раздела 1	Всего листов раздела 1: 228	Всего разделов: 7	Всего листов: 568
-----------	-----------	-----------------------------	-------------------	-------------------

"10" марта 2017 г. № 61/001/17-321596

Номер кадастрового квартала: 61:46:0011401

Номер п/п	Кадастровый номер объекта недвижимости	Вид объекта недвижимости	Адрес	Площадь или основная характеристика	Категория земель	Виды разрешенного использования	Назначение (проектируемое назначение)	Кадастровая стоимость (руб)
1	2	3	4	5	6	7	8	9
			участка. Почтовый адрес ориентира: Ростовская обл., г. Батайск, пер. Ляпидевского, 22			жилищного строительства		
58	61:46:0011401:75	Земельный участок	Местоположение установлено относительно ориентира, расположенного в границах участка. Почтовый адрес ориентира: Ростовская обл., г. Батайск, ул. Коммунистическая, 82	515	2	Для использования в целях эксплуатации индивидуального жилого дома	—	1327278.6
59	61:46:0011401:76	Земельный участок	Местоположение установлено относительно ориентира, расположенного в границах участка. Почтовый адрес ориентира: Ростовская обл., г. Батайск, ул. Киевская, 87	619	2	Для эксплуатации жилого дома	—	1584850.46
60	61:46:0011401:77	Земельный участок	Местоположение установлено относительно ориентира, расположенного в границах участка. Почтовый адрес ориентира: Ростовская обл, г Батайск, ул Иноземцева/ ул. Киевская, 11/ 93	414	2	Для индивидуального жилищного строительства	—	1056213.36
61	61:46:0011401:78	Земельный участок	Местоположение установлено относительно ориентира, расположенного в границах участка. Почтовый адрес ориентира: Ростовская обл, г Батайск, ул Кольцо Торговое, 15	26	2	Для эксплуатации магазина	—	262050.62
62	61:46:0011401:79	Земельный участок	Местоположение установлено	653	2	Для эксплуатации жилого дома	—	1667128.59

Инженер		В. А. Струкова
полное наименование должности	подпись	инициалы, фамилия

М.П.

28

КАДАСТРОВЫЙ ПЛАН ТЕРРИТОРИИ

Лист № 14	раздела 1	Всего листов раздела 1: 228	Всего разделов: 7	Всего листов: 568
-----------	-----------	-----------------------------	-------------------	-------------------

"10" марта 2017 г. № 61/001/17-321596

Номер кадастрового квартала: 61:46:0011401

Номер п/п	Кадастровый номер объекта недвижимости	Вид объекта недвижимости	Адрес	Площадь или основная ха рактеристика	Категория земель	Виды разрешенного использования	Назначение (проектируемое назначение)	Кадастровая стоимость (руб)
1	2	3	4	5	6	7	8	9
			относительно ориентира, расположенного в границах участка. Почтовый адрес ориентира: Ростовская обл, г Батайск, ул Коммунистическая, 148					
63	61:46:0011401:80	Земельный участок	Местоположение установлено относительно ориентира, расположенного в границах участка. Почтовый адрес ориентира: Ростовская область, г Батайск, ул Фестивальная, д 1	414	2	Для эксплуатации жилого дома	—	1045772.28
64	61:46:0011401:82	Земельный участок	Местоположение установлено относительно ориентира, расположенного в границах участка. Почтовый адрес ориентира: Ростовская область, г Батайск, ул Гоголя, д 32	847	2	Для эксплуатации жилого дома	—	2164771.07
65	61:46:0011401:83	Земельный участок	Местоположение установлено относительно ориентира, расположенного в границах участка. Почтовый адрес ориентира: Ростовская обл, г Батайск, пер Книжный, 7	164	2	Для эксплуатации магазина	—	1507601.16
66	61:46:0011401:84	Земельный участок	Местоположение установлено относительно ориентира, расположенного в границах участка. Почтовый адрес ориентира: Ростовская область, г Батайск, ул Фестивальная, д 5	882	2	Для эксплуатации жилого дома	—	2234838.06

Инженер		В. А. Струкова
полное наименование должности	подпись	инициалы, фамилия

М.П.

КАДАСТРОВЫЙ ПЛАН ТЕРРИТОРИИ

Лист № 15	раздела 1	Всего листов раздела 1: 228	Всего разделов: 7	Всего листов: 568
-----------	-----------	-----------------------------	-------------------	-------------------

"10" марта 2017 г. № 61/001/17-321596

Номер кадастрового квартала: 61:46:0011401

Номер п/п	Кадастровый номер объекта недвижимости	Вид объекта недвижимости	Адрес	Площадь или основная ха рактеристика	Категория земель	Виды разрешенного использования	Назначение (проектируемое назначение)	Кадастровая стоимость (руб)
1	2	3	4	5	6	7	8	9
67	61:46:0011401:85	Земельный участок	Местоположение установлено относительно ориентира, расположенного в границах участка. Почтовый адрес ориентира: Ростовская область, г Батайск, ул Коммунистическая/ ул. Иноземцева, д 90/ 28	610	2	Для индивидуального жилищного строительства	—	1551571.6
68	61:46:0011401:86	Земельный участок	Местоположение установлено относительно ориентира, расположенного в границах участка. Почтовый адрес ориентира: Ростовская обл., г. Батайск, пер. Истомина, 29	515	2	Для эксплуатации индивидуального жилого дома	—	1296692.75
69	61:46:0011401:87	Земельный участок	Местоположение установлено относительно ориентира, расположенного в границах участка. Почтовый адрес ориентира: Ростовская обл, г Батайск, ул Кирова, 6/3	92	2	Для эксплуатации торгового павильона	—	869952
70	61:46:0011401:88	Земельный участок	Местоположение установлено относительно ориентира, расположенного в границах участка. Почтовый адрес ориентира: Ростовская область, г Батайск, ул Дружбы, д 10	441	2	Для эксплуатации жилого дома	—	1123685.64
71	61:46:0011401:89	Земельный участок	Местоположение установлено относительно ориентира, расположенного в границах участка. Почтовый адрес ориентира: Ростовская обл., г.	27	2	Для эксплуатации магазина	—	271498.5

Инженер		В. А. Струкова
полное наименование должности	подпись	инициалы, фамилия

М.П.

68

КАДАСТРОВЫЙ ПЛАН ТЕРРИТОРИИ

Лист № 16	раздела 1	Всего листов раздела 1: 228	Всего разделов: 7	Всего листов: 568
-----------	-----------	-----------------------------	-------------------	-------------------

"10" марта 2017 г. № 61/001/17-321596

Номер кадастрового квартала: 61:46:0011401

Номер п/п	Кадастровый номер объекта недвижимости	Вид объекта недвижимости	Адрес	Площадь или основная характеристика	Категория земель	Виды разрешенного использования	Назначение (проектируемое назначение)	Кадастровая стоимость (руб)
1	2	3	4	5	6	7	8	9
			Батайск, ул. Кольцо Торговое, 17					
72	61:46:0011401:91 (61:46:0011401:93)	Земельный участок	Местоположение установлено относительно ориентира, расположенного в границах участка. Почтовый адрес ориентира: Ростовская обл., г. Батайск, ул. Кольцо Торговое, участок 1/1	14 +/- 1	2	Для эксплуатации торговых прилавков	—	146141.94
73	61:46:0011401:92 (61:46:0011401:93)	Земельный участок	Местоположение установлено относительно ориентира, расположенного в границах участка. Почтовый адрес ориентира: Ростовская обл., г. Батайск, ул. Кольцо Торговое, участок 1/1	14 +/- 1	2	Для эксплуатации торговых прилавков	—	146131.3
74	61:46:0011401:93	Земельный участок	Местоположение установлено относительно ориентира, расположенного в границах участка. Почтовый адрес ориентира: Ростовская обл., г. Батайск, ул. Кольцо Торговое, участок 1/1	28	2	Для эксплуатации торговых прилавков	—	274305.36
75	61:46:0011401:94	Земельный участок	Местоположение установлено относительно ориентира, расположенного в границах участка. Почтовый адрес ориентира: Ростовская обл, г Батайск, ул Социалистическая, 11	923	2	Для эксплуатации жилого дома	—	2355911.35
76	61:46:0011401:95	Земельный участок	Местоположение установлено относительно ориентира,	793	2	Для эксплуатации жилого дома	—	2037454.9

Инженер		В. А. Струкова
полное наименование должности	подпись	инициалы, фамилия

М.П.

КАДАСТРОВЫЙ ПЛАН ТЕРРИТОРИИ

Лист № 17	раздела 1	Всего листов раздела 1: 228	Всего разделов: 7	Всего листов: 568
-----------	-----------	-----------------------------	-------------------	-------------------

"10" марта 2017 г. № 61/001/17-321596

Номер кадастрового квартала: 61:46:0011401

Номер п/п	Кадастровый номер объекта недвижимости	Вид объекта недвижимости	Адрес	Площадь или основная ха рактеристика	Категория земель	Виды разрешенного использования	Назначение (проектируемое назначение)	Кадастровая стоимость (руб)
1	2	3	4	5	6	7	8	9
			расположенного в границах участка. Почтовый адрес ориентира: Ростовская обл, г Батайск, ул Ляпидевского, 20					
77	61:46:0011401:96	Земельный участок	Местоположение установлено относительно ориентира, расположенного в границах участка. Почтовый адрес ориентира: Ростовская обл, г Батайск, пл Железнодорожников, 5	235	2	Для эксплуатации закусочной	—	2106018.3
78	61:46:0011401:97	Земельный участок	Местоположение установлено относительно ориентира, расположенного в границах участка. Почтовый адрес ориентира: Ростовская область, г Батайск, ул Зеленая, д 15	770	2	Для индивидуального жилищного строительства	—	1984690.4
79	61:46:0011401:98	Земельный участок	Местоположение установлено относительно ориентира, расположенного в границах участка. Почтовый адрес ориентира: Ростовская обл, г Батайск, ул Кольцо Торговое, участок 8/4	7	2	Для эксплуатации торгового прилавка	—	75888.19
80	61:46:0011401:99	Земельный участок	Местоположение установлено относительно ориентира, расположенного в границах участка. Ориентир по пер. Книжному, № 7-а. Участок находится примерно в 0,5 м от	49	2	Для эксплуатации торговых прилавков	—	479126.41

Инженер		В. А. Струкова
полное наименование должности	подпись	инициалы, фамилия

М.П.

44

КАДАСТРОВЫЙ ПЛАН ТЕРРИТОРИИ

Лист № 18	раздела 1	Всего листов раздела 1: 228	Всего разделов: 7	Всего листов: 568
-----------	-----------	-----------------------------	-------------------	-------------------

"10" марта 2017 г. № 61/001/17-321596

Номер кадастрового квартала: 61:46:0011401

Номер п/п	Кадастровый номер объекта недвижимости	Вид объекта недвижимости	Адрес	Площадь или основная характеристика	Категория земель	Виды разрешенного использования	Назначение (проектируемое назначение)	Кадастровая стоимость (руб)
1	2	3	4	5	6	7	8	9
			ориентира по направлению на севернее магазина "вероника". Почтовый адрес ориентира: Ростовская область, г Батайск, пер Книжный					
81	61:46:0011401:100	Земельный участок	Местоположение установлено относительно ориентира, расположенного в границах участка. Почтовый адрес ориентира: Ростовская обл, г Батайск, ул Кольцо Торговое, 27	189 +/- 5	2	Для эксплуатации кафе "Меркурий"	—	1712013.03
82	61:46:0011401:101	Земельный участок	Местоположение установлено относительно ориентира, расположенного в границах участка. Почтовый адрес ориентира: Ростовская область, г Батайск, ул Дружбы, д 33	378	2	Для эксплуатации жилого дома	—	977243.4
83	61:46:0011401:102	Земельный участок	Местоположение установлено относительно ориентира, расположенного в границах участка. Почтовый адрес ориентира: Ростовская обл, г Батайск, ул Островского, 17	519	2	Для эксплуатации индивидуального жилого дома	—	1329164.19
84	61:46:0011401:103	Земельный участок	Местоположение установлено относительно ориентира, расположенного в границах участка. Почтовый адрес ориентира: Ростовская обл, г Батайск, пер Истомина, 20	560	2	Для эксплуатации жилого дома	—	1405157.6

Инженер		В. А. Струкова
полное наименование должности	подпись	инициалы, фамилия

М.П.

КАДАСТРОВЫЙ ПЛАН ТЕРРИТОРИИ

Лист № 20	раздела 1	Всего листов раздела 1: 228	Всего разделов: 7	Всего листов: 568
-----------	-----------	-----------------------------	-------------------	-------------------

"10" марта 2017 г. № 61/001/17-321596

Номер кадастрового квартала: 61:46:0011401

Номер п/п	Кадастровый номер объекта недвижимости	Вид объекта недвижимости	Адрес	Площадь или основная ха рактеристика	Категория земель	Виды разрешенного использования	Назначение (проектируемое назначение)	Кадастровая стоимость (руб)
1	2	3	4	5	6	7	8	9
90	61:46:0011401:109	Земельный участок	Местоположение установлено относительно ориентира, расположенного в границах участка. Ориентир на расстоянии 5 м восточнее жилого дома по ул. Коммунистической, 166. Почтовый адрес ориентира: Ростовская область, г Батайск, ул Коммунистическая	15	2	Для эксплуатации временного объекта - торгового павильона, не являющегося недвижимостью	—	147979.95
91	61:46:0011401:111	Земельный участок	Местоположение установлено относительно ориентира, расположенного в границах участка. Почтовый адрес ориентира: Ростовская обл., г. Батайск, ул. Шмидта, строение 7/3	112	2	Для эксплуатации магазина	—	972599.04
92	61:46:0011401:112	Земельный участок	Местоположение установлено относительно ориентира, расположенного в границах участка. Почтовый адрес ориентира: Ростовская обл., г. Батайск, ул.Кольцо Торговое, строение 21	82	2	Для эксплуатации пивного бара	—	776230.86
93	61:46:0011401:113	Земельный участок	Местоположение установлено относительно ориентира, расположенного в границах участка. Почтовый адрес ориентира: Ростовская область, г Батайск, ул Социалистическая, д 9	842	2	Для эксплуатации жилого дома	—	2149272.36

Инженер		В. А. Струкова
полное наименование должности	подпись	инициалы, фамилия

М.П.

14

КАДАСТРОВЫЙ ПЛАН ТЕРРИТОРИИ

Лист № 38	раздела 1	Всего листов раздела 1: 228	Всего разделов: 7	Всего листов: 568
-----------	-----------	-----------------------------	-------------------	-------------------

"10" марта 2017 г. № 61/001/17-321596

Номер кадастрового квартала: 61:46:0011401

Номер п/п	Кадастровый номер объекта недвижимости	Вид объекта недвижимости	Адрес	Площадь или основная характеристика	Категория земель	Виды разрешенного использования	Назначение (проектируемое назначение)	Кадастровая стоимость (руб)
1	2	3	4	5	6	7	8	9
			относительно ориентира, расположенного в границах участка. Почтовый адрес ориентира: Ростовская обл, г Батайск, ул Островского, 31-а					
176	61:46:0011401:290	Земельный участок	Местоположение установлено относительно ориентира, расположенного в границах участка. Почтовый адрес ориентира: Ростовская обл, г Батайск, пл Привокзальная, участок 10	36 +/- 4	2	Для производственной деятельности	—	100789.92
177	61:46:0011401:291	Земельный участок	Местоположение установлено относительно ориентира, расположенного в границах участка. Почтовый адрес ориентира: Ростовская обл, г Батайск, ул Кольцо Торговое, строение 19	17	2	Для эксплуатации магазина	—	175208.12
178	61:46:0011401:292	Земельный участок	Местоположение установлено относительно ориентира, расположенного в границах участка. Почтовый адрес ориентира: Ростовская обл., г. Батайск, ул. Кирова, участок 1-а	62 +/- 6	2	Под зданием кафе	—	593286.2
179	61:46:0011401:293	Земельный участок	Местоположение установлено относительно ориентира, расположенного в границах участка. Почтовый адрес ориентира: Ростовская область, г	40	2	Для эксплуатации магазина	—	394322.8

Инженер		В. А. Струкова
полное наименование должности	подпись	инициалы, фамилия

М.П.

24

КАДАСТРОВЫЙ ПЛАН ТЕРРИТОРИИ

Лист № 39	раздела 1	Всего листов раздела 1: 228	Всего разделов: 7	Всего листов: 568
-----------	-----------	-----------------------------	-------------------	-------------------

"10" марта 2017 г. № 61/001/17-321596

Номер кадастрового квартала: 61:46:0011401

Номер п/п	Кадастровый номер объекта недвижимости	Вид объекта недвижимости	Адрес	Площадь или основная ха рактеристика	Категория земель	Виды разрешенного использования	Назначение (проектируемое назначение)	Кадастровая стоимость (руб)
1	2	3	4	5	6	7	8	9
			Батайск, ул Кольцо Торговое, строен 1					
180	61:46:0011401:294	Земельный участок	Местоположение установлено относительно ориентира, расположенного в границах участка. Почтовый адрес ориентира: Ростовская область, г Батайск, ул Кирова, д 6/12	22	2	Для эксплуатации торгового павильона	—	224476.56
181	61:46:0011401:295	Земельный участок	Местоположение установлено относительно ориентира, расположенного в границах участка. Почтовый адрес ориентира: Ростовская обл, г Батайск, пер Истомина, 32	529	2	Для эксплуатации жилого дома	—	1334984.4
182	61:46:0011401:296	Земельный участок	Местоположение установлено относительно ориентира, расположенного в границах участка. Почтовый адрес ориентира: Ростовская область, г Батайск, ул Сенная, д 19	489	2	Для индивидуального жилищного строительства	—	1237566.09
183	61:46:0011401:298	Земельный участок	Местоположение установлено относительно ориентира, расположенного в границах участка. Почтовый адрес ориентира: Ростовская обл, г Батайск, ул Кирова, участок 1	1396	2	Для эксплуатации магазина	—	5249000
184	61:46:0011401:299	Земельный участок	Местоположение установлено относительно ориентира, расположенного в границах участка. Почтовый адрес	410	2	Для эксплуатации жилого дома	—	1057049.7

Инженер		
полное наименование должности	подпись	В. А. Струкова инициалы, фамилия

М.П.

КАДАСТРОВЫЙ ПЛАН ТЕРРИТОРИИ

Лист № 40	раздела 1	Всего листов раздела 1: 228	Всего разделов: 7	Всего листов: 568
-----------	-----------	-----------------------------	-------------------	-------------------

"10" марта 2017 г. № 61/001/17-321596

Номер кадастрового квартала: 61:46:0011401

Номер п/п	Кадастровый номер объекта недвижимости	Вид объекта недвижимости	Адрес	Площадь или основная ха рактеристика	Категория земель	Виды разрешенного использования	Назначение (проектируемое назначение)	Кадастровая стоимость (руб)
1	2	3	4	5	6	7	8	9
			ориентира: Ростовская область, г Батайск, пер Ляпидевского, д 10-а					
185	61:46:0011401:300	Земельный участок	Местоположение установлено относительно ориентира, расположенного в границах участка. Почтовый адрес ориентира: Ростовская обл, г Батайск, пер Книжный, 13/1	27	2	для строительства нежилрой пристройки к нежилым помещениям	—	272119.23
186	61:46:0011401:301	Земельный участок	Местоположение установлено относительно ориентира, расположенного в границах участка. Почтовый адрес ориентира: Ростовская обл, г Батайск, ул Кольцо Торговое, строение 13	100	2	Для эксплуатации мини-рынка	—	937762
187	61:46:0011401:302	Земельный участок	Местоположение установлено относительно ориентира, расположенного в границах участка. Почтовый адрес ориентира: Ростовская область, г Батайск, пер Ляпидевского, д 46	494	2	Для эксплуатации жилого дома	—	1260776.92
188	61:46:0011401:303	Земельный участок	Местоположение установлено относительно ориентира, расположенного в границах участка. Почтовый адрес ориентира: Ростовская обл, г Батайск, ул Киевская, 85-а	371	2	Для эксплуатации жилого дома	—	951403.53
189	61:46:0011401:304	Земельный участок	Местоположение установлено относительно ориентира, расположенного в границах	7	2	Для эксплуатации торгового прилавка	—	75885.74

Инженер		В. А. Струкова
полное наименование должности	подпись	инициалы, фамилия

М.П.

94

КАДАСТРОВЫЙ ПЛАН ТЕРРИТОРИИ

Лист № 41	раздела 1	Всего листов раздела 1: 228	Всего разделов: 7	Всего листов: 568
-----------	-----------	-----------------------------	-------------------	-------------------

"10" марта 2017 г. № 61/001/17-321596

Номер кадастрового квартала: 61:46:0011401

Номер п/п	Кадастровый номер объекта недвижимости	Вид объекта недвижимости	Адрес	Площадь или основная ха рактеристика	Категория земель	Виды разрешенного использования	Назначение (проектируемое назначение)	Кадастровая стоимость (руб)
1	2	3	4	5	6	7	8	9
			участка. Почтовый адрес ориентира: Ростовская обл, г Батайск, ул Кольцо Торговое, строение 8/3					
190	61:46:0011401:305	Земельный участок	Местоположение установлено относительно ориентира, расположенного в границах участка. Почтовый адрес ориентира: Ростовская обл., г. Батайск, пл. Железнодорожников, 6	310	2	Гостиницы, мотели, про довольственные магазины, непро довольственные магазины	—	2735725.46
191	61:46:0011401:306	Земельный участок	Местоположение установлено относительно ориентира, расположенного в границах участка. Почтовый адрес ориентира: Ростовская обл, г Батайск, ул Кольцо Торговое, строение 31	2390 +/- 17	2	Для размещения продуктового рынка	—	18836450.4
192	61:46:0011401:307	Земельный участок	Местоположение установлено относительно ориентира, расположенного в границах участка. Почтовый адрес ориентира: Ростовская обл, г Батайск, пер Мостовой, 19	412	2	Для эксплуатации жилого дома	—	1037918.64
193	61:46:0011401:308	Земельный участок	Местоположение установлено относительно ориентира, расположенного в границах участка. Почтовый адрес ориентира: Ростовская обл, г Батайск, ул Зеленая, 3	928	2	Для эксплуата ции жилого дома	—	2388736.96

Инженер		В. А. Струкова
полное наименование должности	подпись	инициалы, фамилия

М.П.

КАДАСТРОВЫЙ ПЛАН ТЕРРИТОРИИ

Лист № 44	раздела 1	Всего листов раздела 1: 228	Всего разделов: 7	Всего листов: 568
-----------	-----------	-----------------------------	-------------------	-------------------

"10" марта 2017 г. № 61/001/17-321596

Номер кадастрового квартала: 61:46:0011401

Номер п/п	Кадастровый номер объекта недвижимости	Вид объекта недвижимости	Адрес	Площадь или основная характеристика	Категория земель	Виды разрешенного использования	Назначение (проектируемое назначение)	Кадастровая стоимость (руб)
1	2	3	4	5	6	7	8	9
204	61:46:0011401:321	Земельный участок	Местоположение установлено относительно ориентира, расположенного в границах участка. Почтовый адрес ориентира: Ростовская обл, г Батайск, ул Урицкого, участок 1/1	2206	2	Для КНС №1	—	1811655.44
205	61:46:0011401:323	Земельный участок	Местоположение установлено относительно ориентира, расположенного в границах участка. Почтовый адрес ориентира: Ростовская область, г Батайск, ул Маяковского, д 13	688	2	Для эксплуатации жилого дома	—	1786460.8
206	61:46:0011401:324	Земельный участок	Местоположение установлено относительно ориентира, расположенного в границах участка. Ориентир по кольцу Торговому № 1. Участок находится примерно в на 10 м от ориентира по направлению на севернее. Почтовый адрес ориентира: Ростовская область, г Батайск, ул Кольцо Торговое	45	2	Для благоустройства стоянки автомашин-такси	—	75419.1
207	61:46:0011401:325	Земельный участок	Местоположение установлено относительно ориентира, расположенного в границах участка. Почтовый адрес ориентира: Ростовская обл., г. Батайск, ул. Кирова, строение 6/6	84	2	Для эксплуатации магазина	—	801279.36

Инженер		В. А. Струкова
полное наименование должности	подпись	инициалы, фамилия

М.П.

44

КАДАСТРОВЫЙ ПЛАН ТЕРРИТОРИИ

Лист № 45	раздела 1	Всего листов раздела 1: 228	Всего разделов: 7	Всего листов: 568
-----------	-----------	-----------------------------	-------------------	-------------------

"10" марта 2017 г. № 61/001/17-321596

Номер кадастрового квартала: 61:46:0011401

Номер п/п	Кадастровый номер объекта недвижимости	Вид объекта недвижимости	Адрес	Площадь или основная ха рактеристика	Категория земель	Виды разрешенного использования	Назначение (проектируемое назначение)	Кадастровая стоимость (руб)
1	2	3	4	5	6	7	8	9
208	61:46:0011401:327	Земельный участок	Местоположение установлено относительно ориентира, расположенного в границах участка. Почтовый адрес ориентира: Ростовская обл, г Батайск, ул Иноземцева, участок 2-а	13477	2	Для эксплуатации производственной базы	—	27626367.53
209	61:46:0011401:329	Земельный участок	Местоположение установлено относительно ориентира, расположенного в границах участка. Почтовый адрес ориентира: Ростовская обл, г Батайск, ул Кольцо Торговое, участок 3	34	2	Для эксплуатации магазина	—	337818.22
210	61:46:0011401:330	Земельный участок	Местоположение установлено относительно ориентира, расположенного в границах участка. Почтовый адрес ориентира: Ростовская обл, г Батайск, ул Островского, 23	812	2	Для эксплуатации жилого дома	—	2079848.68
211	61:46:0011401:333	Земельный участок	Местоположение установлено относительно ориентира, расположенного в границах участка. Почтовый адрес ориентира: Ростовская область, г Батайск, ул Гоголя, д 26	349	2	Для эксплуатации жилого дома	—	888417.89
212	61:46:0011401:334	Земельный участок	Местоположение установлено относительно ориентира, расположенного в границах участка. Почтовый адрес	827 +/- 20	2	Для эксплуатации жилого дома	—	2100232.66

Инженер		В. А. Струкова
полное наименование должности	подпись	инициалы, фамилия

М.П.

КАДАСТРОВЫЙ ПЛАН ТЕРРИТОРИИ

Лист № 46	раздела 1	Всего листов раздела 1: 228	Всего разделов: 7	Всего листов: 568
-----------	-----------	-----------------------------	-------------------	-------------------

"10" марта 2017 г. № 61/001/17-321596

Номер кадастрового квартала: 61:46:0011401

Номер п/п	Кадастровый номер объекта недвижимости	Вид объекта недвижимости	Адрес	Площадь или основная ха рактеристика	Категория земель	Виды разрешенного использования	Назначение (проектируемое назначение)	Кадастровая стоимость (руб)
1	2	3	4	5	6	7	8	9
213	61:46:0011401:335	Земельный участок	ориентира: Ростовская область, г Батайск, ул Фестивальная, д 13 Ростовская обл., г. Батайск, пер. Ляпидевского, №6	474 +/- 14	2	Для эксплуатации жилого дома	—	1220905.5
214	61:46:0011401:337	Земельный участок	Местоположение установлено относительно ориентира, расположенного в границах участка. Почтовый адрес ориентира: Ростовская обл., г. Батайск, ул. Кольцо Торговое, 8/ 11	5	2	Для эксплуатации торгового прилавка	—	55206.65
215	61:46:0011401:338	Земельный участок	Местоположение установлено относительно ориентира, расположенного в границах участка. Почтовый адрес ориентира: Ростовская обл, г Батайск, ул Киевская, 85-6	438 +/- 15	2	Для эксплуатации жилого дома	—	1124157.66
216	61:46:0011401:339	Земельный участок	Местоположение установлено относительно ориентира, расположенного в границах участка. Почтовый адрес ориентира: Ростовская область, г Батайск, ул Фестивальная, д 34	583 +/- 16	2	Для эксплуатации жилого дома	—	1473241
217	61:46:0011401:340	Земельный участок	Местоположение установлено относительно ориентира, расположенного в границах участка. Ориентир район Привокзальной площади. Почтовый адрес ориентира: Ростовская область, г Батайск, ул Кирова	12	2	Для эксплуатации киоска	—	126696.24

Инженер		В. А. Струкова
полное наименование должности	подпись	инициалы, фамилия

М.П.

94

КАДАСТРОВЫЙ ПЛАН ТЕРРИТОРИИ

Лист № 47	раздела 1	Всего листов раздела 1: 228	Всего разделов: 7	Всего листов: 568
-----------	-----------	-----------------------------	-------------------	-------------------

"10" марта 2017 г. № 61/001/17-321596

Номер кадастрового квартала: 61:46:0011401

Номер п/п	Кадастровый номер объекта недвижимости	Вид объекта недвижимости	Адрес	Площадь или основная ха рактеристика	Категория земель	Виды разрешенного использования	Назначение (проектируемое назначение)	Кадастровая стоимость (руб)
1	2	3	4	5	6	7	8	9
218	61:46:0011401:341	Земельный участок	Местоположение установлено относительно ориентира, расположенного в границах участка. Почтовый адрес ориентира: Ростовская обл., г. Батайск, ул. Кольцо Торговое, участок 8/6	6 +/- 2	2	Для эксплуатации торгового прилавка	—	65618.1
219	61:46:0011401:342	Земельный участок	Местоположение установлено относительно ориентира, расположенного в границах участка. Почтовый адрес ориентира: Ростовская обл., г. Батайск, ул. Железнодорожный тупик, участок 1-б	2428 +/- 34	2	Для эксплуатации здания столовой	—	18341451.92
220	61:46:0011401:343	Земельный участок	Местоположение установлено относительно ориентира, расположенного в границах участка. Почтовый адрес ориентира: Ростовская обл., г. Батайск, ул. Ляпидевского, 33	870 +/- 21	2	Для использования в целях эксплуатации индивидуального жилого дома	—	2238257.7
221	61:46:0011401:344	Земельный участок	Местоположение установлено относительно ориентира, расположенного в границах участка. Почтовый адрес ориентира: Ростовская обл, г Батайск, туп Железнодорожный, 27-а	940 +/- 21	2	Для эксплуатации жилого дома	—	2402386.2
222	61:46:0011401:346	Земельный участок	Местоположение установлено относительно ориентира, расположенного в границах	947 +/- 21	2	Для эксплуатации жилого дома	—	2445542.27

Инженер		В. А. Струкова
полное наименование должности	подпись	инициалы, фамилия

М.П.

КАДАСТРОВЫЙ ПЛАН ТЕРРИТОРИИ

Лист № 50	раздела 1	Всего листов раздела 1: 228	Всего разделов: 7	Всего листов: 568
-----------	-----------	-----------------------------	-------------------	-------------------

"10" марта 2017 г. № 61/001/17-321596

Номер кадастрового квартала: 61:46:0011401

Номер п/п	Кадастровый номер объекта недвижимости	Вид объекта недвижимости	Адрес	Площадь или основная характеристика	Категория земель	Виды разрешенного использования	Назначение (проектируемое назначение)	Кадастровая стоимость (руб)
1	2	3	4	5	6	7	8	9
			Батайск, ул Дружбы, д 11					
232	61:46:0011401:358	Земельный участок	Местоположение установлено относительно ориентира, расположенного в границах участка. Почтовый адрес ориентира: Ростовская область, г. Батайск, ул. Кольцо Торговое, участок 25	198 +/- 10	2	Предприятия общественного питания (рестораны, кафе, бары, закусочные, столовые и иные подобные объекты)	—	1792353.54
233	61:46:0011401:361	Земельный участок	Местоположение установлено относительно ориентира, расположенного в границах участка. Почтовый адрес ориентира: Ростовская область, г Батайск, ул Зеленая, д 8	1029 +/- 22	2	Для эксплуатации жилого дома	—	2628302.67
234	61:46:0011401:362	Земельный участок	Местоположение установлено относительно ориентира, расположенного в границах участка. Почтовый адрес ориентира: Ростовская обл, г Батайск, ул Фестивальная, 8	729 +/- 19	2	Для эксплуатации индивидуального жилого дома	—	1832713.29
235	61:46:0011401:363	Земельный участок	Местоположение установлено относительно ориентира, расположенного в границах участка. Почтовый адрес ориентира: Ростовская область, г Батайск, пер Ляпидевского, д 36	389 +/- 14	2	Для эксплуатации индивидуального жилого дома	—	992817.47
236	61:46:0011401:364	Земельный участок	Местоположение установлено относительно ориентира, расположенного в границах	843 +/- 10	2	Для эксплуатации индивидуального жилого дома	—	2156773.35

Инженер		В. А. Струкова
полное наименование должности	подпись	инициалы, фамилия

М.П.

КАДАСТРОВЫЙ ПЛАН ТЕРРИТОРИИ

Лист № 53	раздела 1	Всего листов раздела 1: 228	Всего разделов: 7	Всего листов: 568
-----------	-----------	-----------------------------	-------------------	-------------------

"10" марта 2017 г. № 61/001/17-321596

Номер кадастрового квартала: 61:46:0011401

Номер п/п	Кадастровый номер объекта недвижимости	Вид объекта недвижимости	Адрес	Площадь или основная ха рактеристика	Категория земель	Виды разрешенного использования	Назначение (проектируемое назначение)	Кадастровая стоимость (руб)
1	2	3	4	5	6	7	8	9
			расположенного в границах участка. Почтовый адрес ориентира: Ростовская обл., г. Батайск, ул. Молокова, 38			индивидуального жилищного строительства		
247	61:46:0011401:377	Земельный участок	Местоположение установлено относительно ориентира, расположенного в границах участка. Почтовый адрес ориентира: Ростовская обл, г. Батайск, пер. Книжный, 11	309 +/- 12	2	Под зданием кафе	—	2736726.48
248	61:46:0011401:378	Земельный участок	Местоположение установлено относительно ориентира, расположенного в границах участка. Почтовый адрес ориентира: Ростовская обл, г Батайск, ул Кольцо Торговое, участок 11	57 +/- 2	2	Для эксплуатации парикмахерской	—	551106.78
249	61:46:0011401:379	Земельный участок	Местоположение установлено относительно ориентира, расположенного в границах участка. Почтовый адрес ориентира: Ростовская обл, г Батайск, пер Книжный, строение 5-а	162 +/- 10	2	для эксплуатации административного здания	—	1683424.62
250	61:46:0011401:380	Земельный участок	Местоположение установлено относительно ориентира, расположенного в границах участка. Почтовый адрес ориентира: Ростовская область, г Батайск, ул Кирова, строен 2-а	108	2	Для эксплуатации административного здания	—	1112865.48

Инженер		В. А. Струкова
полное наименование должности	подпись	инициалы, фамилия

М.П.

24

КАДАСТРОВЫЙ ПЛАН ТЕРРИТОРИИ

Лист № 56	раздела 1	Всего листов раздела 1: 228	Всего разделов: 7	Всего листов: 568
-----------	-----------	-----------------------------	-------------------	-------------------

"10" марта 2017 г. № 61/001/17-321596

Номер кадастрового квартала: 61:46:0011401

Номер п/п	Кадастровый номер объекта недвижимости	Вид объекта недвижимости	Адрес	Площадь или основная характеристика	Категория земель	Виды разрешенного использования	Назначение (проектируемое назначение)	Кадастровая стоимость (руб)
1	2	3	4	5	6	7	8	9
260	61:46:0011401:390	Земельный участок	Местоположение установлено относительно ориентира, расположенного в границах участка. Почтовый адрес ориентира: Ростовская область, г Батайск, ул Молокова, д 20	313 +/- 6	2	Для эксплуатации индивидуального жилого дома	—	805511.76
261	61:46:0011401:391	Земельный участок	Местоположение установлено относительно ориентира, расположенного в границах участка. Почтовый адрес ориентира: Ростовская обл, г Батайск, ул Кольцо Торговое, 8/10	5 +/- 1	2	Для эксплуатации торгового прилавка	—	55217.8
262	61:46:0011401:392	Земельный участок	Местоположение установлено относительно ориентира, расположенного в границах участка. Почтовый адрес ориентира: Ростовская область, г Батайск, ул Фестивальная, д 10	721 +/- 9	2	Для эксплуатации жилого дома	—	1813538.51
263	61:46:0011401:393	Земельный участок	Местоположение установлено относительно ориентира, расположенного в границах участка. Почтовый адрес ориентира: Ростовская обл, г Батайск, пер Истомина, дом 15	988 +/- 11	2	Для эксплуатации индивидуального жилого дома	—	2473991.52
264	61:46:0011401:394	Земельный участок	Местоположение установлено относительно ориентира, расположенного в границах участка. Почтовый адрес ориентира: Ростовская обл, г Батайск, ул Коммунистическая/	758 +/- 8	2	специализированный жилищный фонд (общежития, служебные помещения, приюты и иные	—	1935515.1

Инженер		В. А. Струкова
полное наименование должности	подпись	инициалы, фамилия

М.П.

КАДАСТРОВЫЙ ПЛАН ТЕРРИТОРИИ

Лист № 62	раздела 1	Всего листов раздела 1: 228	Всего разделов: 7	Всего листов: 568
-----------	-----------	-----------------------------	-------------------	-------------------

"10" марта 2017 г. № 61/001/17-321596

Номер кадастрового квартала: 61:46:0011401

Номер п/п	Кадастровый номер объекта недвижимости	Вид объекта недвижимости	Адрес	Площадь или основная характеристика	Категория земель	Виды разрешенного использования	Назначение (проектируемое назначение)	Кадастровая стоимость (руб)
1	2	3	4	5	6	7	8	9
288	61:46:0011401:453	Земельный участок	Местоположение установлено относительно ориентира, расположенного в границах участка. Почтовый адрес ориентира: Ростовская область, г Батайск, пер Книжный, строен 5/4	142	2	Для строительства магазина	—	1317528.54
289	61:46:0011401:454	Земельный участок	Местоположение установлено относительно ориентира, расположенного в границах участка. Почтовый адрес ориентира: Ростовская обл., г. Батайск, пер. Книжный, участок 5/3	75	2	Для строительства магазина	—	720249
290	61:46:0011401:455	Земельный участок	Местоположение установлено относительно ориентира, расположенного в границах участка. Почтовый адрес ориентира: Ростовская обл, г Батайск, пер Книжный, строение 11-а	1380	2	Для эксплуатации многофункционального комплекса услуг и торговли	—	5610700.63
291	61:46:0011401:457	Земельный участок	Ростовская обл, г Батайск, ул Кирова, участок 6/5	21	2	Аптеки	—	215685.75
292	61:46:0011401:458	Земельный участок	Местоположение установлено относительно ориентира, расположенного в границах участка. Почтовый адрес ориентира: Ростовская обл, г Батайск, ул Коммунистическая, 182	449 +/- 7	2	Для строительства магазина промышленных товаров	—	3655362.88

Инженер		В. А. Струкова
полное наименование должности	подпись	инициалы, фамилия

М.П.

КАДАСТРОВЫЙ ПЛАН ТЕРРИТОРИИ

Лист № 63	раздела 1	Всего листов раздела 1: 228	Всего разделов: 7	Всего листов: 568
-----------	-----------	-----------------------------	-------------------	-------------------

"10" марта 2017 г. № 61/001/17-321596

Номер кадастрового квартала: 61:46:0011401

Номер п/п	Кадастровый номер объекта недвижимости	Вид объекта недвижимости	Адрес	Площадь или основная ха рактеристика	Категория земель	Виды разрешенного использования	Назначение (проектируемое назначение)	Кадастровая стоимость (руб)
1	2	3	4	5	6	7	8	9
293	61:46:0011401:468	Земельный участок	Местоположение установлено относительно ориентира, расположенного в границах участка. Почтовый адрес ориентира: Ростовская область, г. Батайск, ул. Кирова, 6/1	26	2	торговые павильоны и киоски	—	262705.82
294	61:46:0011401:470	Земельный участок	Местоположение установлено относительно ориентира, расположенного в границах участка. Почтовый адрес ориентира: Ростовская обл, г Батайск, ул Кольцо Торговое, участок 8/2	5	2	Для эксплуатации торгового прилавка	—	55095.49
295	61:46:0011401:473	Земельный участок	Местоположение установлено относительно ориентира, расположенного в границах участка. Почтовый адрес ориентира: Ростовская область, г Батайск, пер Книжный	369 +/- 14	8	—	—	2338777.35
296	61:46:0011401:474	Земельный участок	Местоположение установлено относительно ориентира, расположенного в границах участка. Почтовый адрес ориентира: Ростовская область, г Батайск, пер Книжный	122 +/- 8	8	—	—	774523.1
297	61:46:0011401:475	Земельный участок	Местоположение установлено относительно ориентира, расположенного в границах участка. Почтовый адрес ориентира: Ростовская область, г	73 +/- 6	8	—	—	463088.64

Инженер		В. А. Струкова
полное наименование должности	подпись	инициалы, фамилия

М.П.

КАДАСТРОВЫЙ ПЛАН ТЕРРИТОРИИ

Лист № 64	раздела 1	Всего листов раздела 1: 228	Всего разделов: 7	Всего листов: 568
-----------	-----------	-----------------------------	-------------------	-------------------

"10" марта 2017 г. № 61/001/17-321596

Номер кадастрового квартала: 61:46:0011401

Номер п/п	Кадастровый номер объекта недвижимости	Вид объекта недвижимости	Адрес	Площадь или основная характеристика	Категория земель	Виды разрешенного использования	Назначение (проектируемое назначение)	Кадастровая стоимость (руб)
1	2	3	4	5	6	7	8	9
			Батайск, пер Книжный					
298	61:46:0011401:476	Земельный участок	Местоположение установлено относительно ориентира, расположенного в границах участка. Почтовый адрес ориентира: Ростовская область, г Батайск, пер Книжный	349 +/- 13	8	—	—	2213002.02
299	61:46:0011401:477	Земельный участок	Местоположение установлено относительно ориентира, расположенного в границах участка. Почтовый адрес ориентира: Ростовская обл., г. Батайск, Кольцо Торговое, №29	286 +/- 12	2	Для эксплуатации банкетного зала	—	2528408.74
300	61:46:0011401:478	Земельный участок	Местоположение установлено относительно ориентира, расположенного в границах участка. Почтовый адрес ориентира: Ростовская обл., г. Батайск, ул. Кирова, участок 1-а	124 +/- 3	2	Для реконструкции кафе	—	1152110.04
301	61:46:0011401:481	Земельный участок	Местоположение установлено относительно ориентира, расположенного в границах участка. Почтовый адрес ориентира: Ростовская обл., г. Батайск, ул. Маяковского, участок 2-а	1089 +/- 23	2	Объекты индивидуального жилищного строительства	—	2805133.32
302	61:46:0011401:483	Земельный участок	Ростовская обл., г. Батайск, ул. Кольцо Торговое, участок 33	2831 +/- 19	2	Торговые павильоны и киоски	—	14256661.21

Инженер		В. А. Струкова
полное наименование должности	подпись	инициалы, фамилия

М.П.

64

КАДАСТРОВЫЙ ПЛАН ТЕРРИТОРИИ

Лист № 65	раздела 1	Всего листов раздела 1: 228	Всего разделов: 7	Всего листов: 568
-----------	-----------	-----------------------------	-------------------	-------------------

"10" марта 2017 г. № 61/001/17-321596

Номер кадастрового квартала: 61:46:0011401

Номер п/п	Кадастровый номер объекта недвижимости	Вид объекта недвижимости	Адрес	Площадь или основная ха рактеристика	Категория земель	Виды разрешенного использования	Назначение (проектируемое назначение)	Кадастровая стоимость (руб)
1	2	3	4	5	6	7	8	9
303	61:46:0011401:485	Земельный участок	Местоположение установлено относительно ориентира, расположенного в границах участка. Почтовый адрес ориентира: Ростовская обл., г. Батайск, пер. Книжный, участок 9-в	1826 +/- 15	2	Для эксплуатации торгово- выставочного комплекса в составе рынка смешанной торговли	—	9195571.66
304	61:46:0011401:487	Земельный участок	Местоположение установлено относительно ориентира, расположенного в границах участка. Почтовый адрес ориентира: Ростовская обл, г Батайск, ул. Коммунистическая / ул. Зеленая, участок 138/ 19	648 +/- 9	2	Для эксплуатации кожно- венеро логического диспансера	—	5935705.92
305	61:46:0011401:493	Земельный участок	Местоположение установлено относительно ориентира, расположенного в границах участка. Почтовый адрес ориентира: Ростовская обл, г Батайск, ул. Чапаева/пер. Истомина	1094	2	Для строительства цеха по сборке мебели	—	2552094.14
306	61:46:0011401:494	Земельный участок	Местоположение установлено относительно ориентира, расположенного в границах участка. Почтовый адрес ориентира: Ростовская обл., г. Батайск, ул. Молокова 26/ ул. Ляпидевского 13	500	2	Земли под домами индивидуальной жилой застройки	—	1268355

Инженер		В. А. Струкова
полное наименование должности	подпись	инициалы, фамилия

М.П.

КАДАСТРОВЫЙ ПЛАН ТЕРРИТОРИИ

Лист № 81	раздела 1	Всего листов раздела 1: 228	Всего разделов: 7	Всего листов: 568
-----------	-----------	-----------------------------	-------------------	-------------------

"10" марта 2017 г. № 61/001/17-321596

Номер кадастрового квартала: 61:46:0011401

Номер п/п	Кадастровый номер объекта недвижимости	Вид объекта недвижимости	Адрес	Площадь или основная ха рактеристика	Категория земель	Виды разрешенного использования	Назначение (проектируемое назначение)	Кадастровая стоимость (руб)
1	2	3	4	5	6	7	8	9
			участка. Почтовый адрес ориентира: Ростовская обл, г Батайск, ул Коммунистическая, 114					
382	61:46:0011401:583	Земельный участок	Местоположение установлено относительно ориентира, расположенного в границах участка. Почтовый адрес ориентира: Ростовская обл., г. Батайск, ул. Коммунистическая, 102	445 +/- 7	2	Для эксплуатации индивидуального жилого дома	—	1132903.25
383	61:46:0011401:584	Земельный участок	Местоположение установлено относительно ориентира, расположенного в границах участка. Почтовый адрес ориентира: Ростовская обл, г Батайск, ул Кольцо Торговое, 9	21 +/- 3	2	для эксплуатации магазина	—	214187.82
384	61:46:0011401:587	Земельный участок	Местоположение установлено относительно ориентира, расположенного в границах участка. Почтовый адрес ориентира: Ростовская обл., г.Батайск, ул.Торговое кольцо, 8/5	6 +/- 1	2	смешанная торговля	—	65603.64
385	61:46:0011401:588	Земельный участок	Местоположение установлено относительно ориентира, расположенного в границах участка. Почтовый адрес ориентира: Ростовская область, г Батайск, ул Кольцо Торговое, д 8/1	24532	2	смешанная торговля	—	166767554.72

Инженер		В. А. Струкова
полное наименование должности	подпись	инициалы, фамилия

М.П.

КАДАСТРОВЫЙ ПЛАН ТЕРРИТОРИИ

Лист № 89	раздела 1	Всего листов раздела 1: 228	Всего разделов: 7	Всего листов: 568
-----------	-----------	-----------------------------	-------------------	-------------------

"10" марта 2017 г. № 61/001/17-321596

Номер кадастрового квартала: 61:46:0011401

Номер п/п	Кадастровый номер объекта недвижимости	Вид объекта недвижимости	Адрес	Площадь или основная характеристика	Категория земель	Виды разрешенного использования	Назначение (проектируемое назначение)	Кадастровая стоимость (руб)
1	2	3	4	5	6	7	8	9
			Батайск, ул. Дружбы, участок 13					
421	61:46:0011401:629	Земельный участок	Местоположение установлено относительно ориентира, расположенного в границах участка. Почтовый адрес ориентира: Ростовская область, г Батайск, ул Дружбы, д 12	433	2	Земли под домами индивидуальной жилой застройки	—	1098395.43
422	61:46:0011401:630	Земельный участок	Местоположение установлено относительно ориентира, расположенного в границах участка. Почтовый адрес ориентира: Ростовская область, г. Батайск, ул. Гоголя, д. 36	790	2	Земли под домами индивидуальной жилой застройки	—	2004000.9
423	61:46:0011401:631	Земельный участок	Местоположение установлено относительно ориентира, расположенного в границах участка. Почтовый адрес ориентира: Ростовская обл., г. Батайск, ул. Гоголя, 20	409 +/- 7	2	Земли под домами индивидуальной жилой застройки	—	1037559.38
424	61:46:0011401:632	Земельный участок	Местоположение установлено относительно ориентира, расположенного в границах участка. Почтовый адрес ориентира: Ростовская обл, г Батайск, ул Гоголя, 14	802 +/- 10	2	Земли под домами индивидуальной жилой застройки	—	2031867
425	61:46:0011401:634	Земельный участок	Местоположение установлено относительно ориентира, расположенного в границах участка. Почтовый адрес ориентира: Ростовская область, г.	36 +/- 2	2	Для размещения непродовольственного магазина	—	356705.64

Инженер		В. А. Струкова
полное наименование должности	подпись	инициалы, фамилия

М.П.

57

КАДАСТРОВЫЙ ПЛАН ТЕРРИТОРИИ

Лист № 90	раздела 1	Всего листов раздела 1: 228	Всего разделов: 7	Всего листов: 568
-----------	-----------	-----------------------------	-------------------	-------------------

"10" марта 2017 г. № 61/001/17-321596

Номер кадастрового квартала: 61:46:0011401

Номер п/п	Кадастровый номер объекта недвижимости	Вид объекта недвижимости	Адрес	Площадь или основная характеристика	Категория земель	Виды разрешенного использования	Назначение (проектируемое назначение)	Кадастровая стоимость (руб)
1	2	3	4	5	6	7	8	9
			Батайск, ул. Кольцо Торговое, 5					
426	61:46:0011401:635	Земельный участок	Местоположение установлено относительно ориентира, расположенного в границах участка. Почтовый адрес ориентира: Ростовская обл., г. Батайск, пл. Железнодорожников, 3	316 +/- 6	2	под зданием магазина	—	2778509
427	61:46:0011401:636	Земельный участок	Местоположение установлено относительно ориентира, расположенного в границах участка. Почтовый адрес ориентира: Ростовская область, г. Батайск, Сквер Железнодорожников	1380	2	Для организации автостоянки	—	1978119.6
428	61:46:0011401:637	Земельный участок	Местоположение установлено относительно ориентира, расположенного в границах участка. Почтовый адрес ориентира: Ростовская область, г. Батайск, Привокзальная площадь	250	2	Для строительства диспетчерской	—	623872.5
429	61:46:0011401:638	Земельный участок	Местоположение установлено относительно ориентира, расположенного в границах участка. Почтовый адрес ориентира: Ростовская область, г. Батайск, пер Мостовой, д 3	461	2	Земли под домами индивидуальной жилой застройки	—	1169423.31
430	61:46:0011401:639	Земельный участок	Местоположение установлено относительно ориентира, расположенного в границах	399	2	Земли под домами индивидуальной жилой застройки	—	1012147.29

Инженер		В. А. Струкова
полное наименование должности	подпись	инициалы, фамилия

М.П.

КАДАСТРОВЫЙ ПЛАН ТЕРРИТОРИИ

Лист № 91	раздела 1	Всего листов раздела 1: 228	Всего разделов: 7	Всего листов: 568
-----------	-----------	-----------------------------	-------------------	-------------------

"10" марта 2017 г. № 61/001/17-321596

Номер кадастрового квартала: 61:46:0011401

Номер п/п	Кадастровый номер объекта недвижимости	Вид объекта недвижимости	Адрес	Площадь или основная ха рактеристика	Категория земель	Виды разрешенного использования	Назначение (проектируемое назначение)	Кадастровая стоимость (руб)
1	2	3	4	5	6	7	8	9
			участка. Почтовый адрес ориентира: Ростовская обл, г Батайск, пер Мостовой, 17					
431	61:46:0011401:642	Земельный участок	Местоположение установлено относительно ориентира, расположенного в границах участка. Почтовый адрес ориентира: Ростовская обл, г Батайск, ул Кольцо Торговое, участок 7	96 +/- 3	2	Для эксплуатации магазина	—	901460.16
432	61:46:0011401:644	Земельный участок	Местоположение установлено относительно ориентира, расположенного в границах участка. Почтовый адрес ориентира: Ростовская обл, г Батайск, пер Стадионный, 5	7772 +/- 31	2	Для эксплуатации производственной базы	—	16867183
433	61:46:0011401:646	Земельный участок	Местоположение установлено относительно ориентира, расположенного за пределами участка. Ориентир кольцо Торговое, 33. Участок находится примерно в 17 м от ориентира по направлению на на восток. Почтовый адрес ориентира: Ростовская область, г Батайск, ул кольцо Торговое	125 +/- 3	2	Для размещения автомобильной стоянки такси на 10 машин	—	201327.5
434	61:46:0011401:647	Земельный участок	Местоположение установлено относительно ориентира, расположенного в границах участка. Почтовый адрес ориентира: Ростовская обл., г.	360 +/- 7	2	Для индивидуального жилищного строительства	—	927000

Инженер		В. А. Струкова
полное наименование должности	подпись	инициалы, фамилия

М.П.

КАДАСТРОВЫЙ ПЛАН ТЕРРИТОРИИ

Лист № 92	раздела 1	Всего листов раздела 1: 228	Всего разделов: 7	Всего листов: 568
-----------	-----------	-----------------------------	-------------------	-------------------

"10" марта 2017 г. № 61/001/17-321596

Номер кадастрового квартала: 61:46:0011401

Номер п/п	Кадастровый номер объекта недвижимости	Вид объекта недвижимости	Адрес	Площадь или основная характеристика	Категория земель	Виды разрешенного использования	Назначение (проектируемое назначение)	Кадастровая стоимость (руб)
1	2	3	4	5	6	7	8	9
			Батайск, ул. Социалистическая, 18					
435	61:46:0011401:648	Земельный участок	Местоположение установлено относительно ориентира, расположенного в границах участка. Почтовый адрес ориентира: Ростовская обл, г Батайск, ул Киевская/ ул. Дружбы, участок 79/ 16	396 +/- 7	2	Для эксплуатации индивидуального жилого дома	—	1015403.4
436	61:46:0011401:649	Земельный участок	Местоположение установлено относительно ориентира, расположенного в границах участка. Почтовый адрес ориентира: Ростовская обл, г Батайск, ул Привокзальная, участок 19	1143	2	Для эксплуатации объектов недвижимого имущества	—	9309277.8
437	61:46:0011401:650 (61:46:0000000:41)	Земельный участок	Ростовская обл., г. Батайск, в пределах городской черты	422979 +/- 227.63	2	Полоса отвода железной дороги	—	347367676.37
438	61:46:0011401:651 (61:46:0000000:41)	Земельный участок	Ростовская обл., г. Батайск, в пределах городской черты	1833 +/- 0	2	Полоса отвода железной дороги	—	1505497.17
439	61:46:0011401:652	Земельный участок	Местоположение установлено относительно ориентира, расположенного в границах участка. Почтовый адрес ориентира: Ростовская обл, г Батайск, ул Киевская, участок 88	411 +/- 7	2	Для эксплуатации индивидуального жилого дома	—	1047195.12
440	61:46:0011401:653	Земельный участок	Местоположение установлено относительно ориентира, расположенного в границах участка. Почтовый адрес ориентира: Ростовская обл, г	862	2	ИЖС	—	2186644.02

Инженер		В. А. Струкова
полное наименование должности	подпись	инициалы, фамилия

М.П.

КАДАСТРОВЫЙ ПЛАН ТЕРРИТОРИИ

Лист № 101	раздела 1	Всего листов раздела 1: 228	Всего разделов: 7	Всего листов: 568
------------	-----------	-----------------------------	-------------------	-------------------

"10" марта 2017 г. № 61/001/17-321596

Номер кадастрового квартала: 61:46:0011401

Номер п/п	Кадастровый номер объекта недвижимости	Вид объекта недвижимости	Адрес	Площадь или основная ха рактеристика	Категория земель	Виды разрешенного использования	Назначение (проектируемое назначение)	Кадастровая стоимость (руб)
1	2	3	4	5	6	7	8	9
478	61:46:0011401:694	Земельный участок	Местоположение установлено относительно ориентира, расположенного в границах участка. Почтовый адрес ориентира: Ростовская обл., г. Батайск, ул. Маяковского, 9	845 +/- 10	2	Для использования в целях эксплуатации индивидуального жилого дома	—	2190425.9
479	61:46:0011401:695	Земельный участок	Местоположение установлено относительно ориентира, расположенного за пределами участка. Ориентир магазин "Вероника" по пер. Книжному, 7-а. Участок находится примерно в на расстоянии 0.5 м от ориентира по направлению на север. Почтовый адрес ориентира: Ростовская обл, г Батайск, пер Книжный	26 +/- 2	2	Для эксплуатации торговых прилавков	—	263005.86
480	61:46:0011401:697	Земельный участок	Местоположение установлено относительно ориентира, расположенного в границах участка. Почтовый адрес ориентира: Ростовская обл., г. Батайск, пер. Книжный, 7-а	497 +/- 8	2	Для эксплуатации магазина с торговыми прилавками	—	4295779.74
481	61:46:0011401:698	Земельный участок	Местоположение установлено относительно ориентира, расположенного в границах участка. Почтовый адрес ориентира: Ростовская обл., г. Батайск, ул. Молокова, 39	798 +/- 10	2	Для эксплуатации индивидуального жилого дома	—	2074121.7

Инженер		В. А. Струкова
полное наименование должности	подпись	инициалы, фамилия

М.П.

53

КАДАСТРОВЫЙ ПЛАН ТЕРРИТОРИИ

Лист № 102	раздела 1	Всего листов раздела 1: 228	Всего разделов: 7	Всего листов: 568
------------	-----------	-----------------------------	-------------------	-------------------

"10" марта 2017 г. № 61/001/17-321596

Номер кадастрового квартала: 61:46:0011401

Номер п/п	Кадастровый номер объекта недвижимости	Вид объекта недвижимости	Адрес	Площадь или основная характеристика	Категория земель	Виды разрешенного использования	Назначение (проектируемое назначение)	Кадастровая стоимость (руб)
1	2	3	4	5	6	7	8	9
482	61:46:0011401:699	Земельный участок	Местоположение установлено относительно ориентира, расположенного в границах участка. Почтовый адрес ориентира: Ростовская обл, г Батайск, ул Фестивальная, 3	816 +/- 10	2	Для эксплуатации индивидуального жилого дома	—	2065932.48
483	61:46:0011401:700	Земельный участок	Местоположение установлено относительно ориентира, расположенного в границах участка. Почтовый адрес ориентира: Ростовская обл., г. Батайск, ул. Сенная, 17	572 +/- 8	2	Для индивидуального жилищного строительства	—	1450122.96
484	61:46:0011401:701	Земельный участок	Местоположение установлено относительно ориентира, расположенного в границах участка. Почтовый адрес ориентира: Ростовская обл., г. Батайск, ул. Фестивальная, 25	284 +/- 6	2	Для размещения объекта индивидуального жилищного строительства	—	721839.96
485	61:46:0011401:702	Земельный участок	Местоположение установлено относительно ориентира, расположенного в границах участка. Почтовый адрес ориентира: Ростовская обл., г. Батайск, ул. Фестивальная, 1-а	356	2	Для индивидуального жилищного строительства	—	903068.76
486	61:46:0011401:704	Земельный участок	Местоположение установлено относительно ориентира, расположенного в границах участка. Почтовый адрес ориентира: Ростовская обл, г Батайск, пер Книжный, 11-г	553 +/- 8	2	Для строительства здания услуг и торговли и эксплуатации нежилого	—	4725855.05

Инженер		В. А. Струкова
полное наименование должности	подпись	инициалы, фамилия

М.П.

КАДАСТРОВЫЙ ПЛАН ТЕРРИТОРИИ

Лист № 103	раздела 1	Всего листов раздела 1: 228	Всего разделов: 7	Всего листов: 568
------------	-----------	-----------------------------	-------------------	-------------------

"10" марта 2017 г. № 61/001/17-321596

Номер кадастрового квартала: 61:46:0011401

Номер п/п	Кадастровый номер объекта недвижимости	Вид объекта недвижимости	Адрес	Площадь или основная ха рактеристика	Категория земель	Виды разрешенного использования	Назначение (проектируемое назначение)	Кадастровая стоимость (руб)
1	2	3	4	5	6	7	8	9
						строения		
487	61:46:0011401:705	Земельный участок	Местоположение установлено относительно ориентира, расположенного в границах участка. Почтовый адрес ориентира: Ростовская обл, г Батайск, пер Книжный, 11-д	349 +/- 7	2	Для размещения автостоянки	—	538322.03
488	61:46:0011401:706	Земельный участок	Местоположение установлено относительно ориентира, расположенного в границах участка. Почтовый адрес ориентира: Ростовская обл., г. Батайск, пер. Книжный, 11-в	369 +/- 7	2	Для размещения продовольствен ного, непро дольственного магазина	—	3227226.03
489	61:46:0011401:707	Земельный участок	Местоположение установлено относительно ориентира, расположенного за пределами участка. Ориентир здание по пер. Книжному, 9. Участок находится примерно в 8 м от ориентира по направлению на запад. Почтовый адрес ориентира: Ростовская обл, г Батайск	202 +/- 5	2	Для размещения автостоянки	—	319388.26
490	61:46:0011401:709	Земельный участок	Местоположение установлено относительно ориентира, расположенного в границах участка. Почтовый адрес ориентира: Ростовская обл, г Батайск, ул Молокова, 12	743 +/- 10	2	Для эксплуатации здания библиотеки	—	6985277.35

Инженер		В. А. Струкова
полное наименование должности	подпись	инициалы, фамилия

М.П.

44

КАДАСТРОВЫЙ ПЛАН ТЕРРИТОРИИ

Лист № 108	раздела 1	Всего листов раздела 1: 228	Всего разделов: 7	Всего листов: 568
------------	-----------	-----------------------------	-------------------	-------------------

"10" марта 2017 г. № 61/001/17-321596

Номер кадастрового квартала: 61:46:0011401

Номер п/п	Кадастровый номер объекта недвижимости	Вид объекта недвижимости	Адрес	Площадь или основная ха рактеристика	Категория земель	Виды разрешенного использования	Назначение (проектируемое назначение)	Кадастровая стоимость (руб)
1	2	3	4	5	6	7	8	9
509	61:46:0011401:734	Земельный участок	Местоположение установлено относительно ориентира, расположенного в границах участка. Почтовый адрес ориентира: Ростовская область, г. Батайск, ул. Коммунистическая, 182-а	2900 +/- 19	2	Многоквартирные жилые дома от 4 этажей	—	7626101
510	61:46:0011401:735	Земельный участок	Местоположение установлено относительно ориентира, расположенного в границах участка. Почтовый адрес ориентира: Ростовская область., г. Батайск, пер. Книжный, 11 "б"	803 +/- 0	2	Для эксплуатации жилого дома со встроенными помещениями	—	2098680.65
511	61:46:0011401:736	Земельный участок	Местоположение установлено относительно ориентира, расположенного в границах участка. Почтовый адрес ориентира: Ростовская обл., г. Батайск, пер. Истомина, №22	562 +/- 8	2	Для эксплуатации индивидуального жилого дома	—	1411592.26
512	61:46:0011401:737	Земельный участок	Местоположение установлено относительно ориентира, расположенного в границах участка. Почтовый адрес ориентира: Ростовская обл., г. Батайск, ул. Кольцо Торговое, 21	41 +/- 2	2	Реконструкция пивного бара	—	415047.51
513	61:46:0011401:738	Земельный участок	Местоположение установлено относительно ориентира, расположенного в границах участка. Почтовый адрес ориентира: Ростовская обл., г.	2277	2	Для эксплуатации многоквартирного жилого дома	—	5776088.67

Инженер		В. А. Струкова
полное наименование должности	подпись	инициалы, фамилия

М.П.

КАДАСТРОВЫЙ ПЛАН ТЕРРИТОРИИ

Лист № 117	раздела 1	Всего листов раздела 1: 228	Всего разделов: 7	Всего листов: 568
------------	-----------	-----------------------------	-------------------	-------------------

"10" марта 2017 г. № 61/001/17-321596

Номер кадастрового квартала: 61:46:0011401

Номер п/п	Кадастровый номер объекта недвижимости	Вид объекта недвижимости	Адрес	Площадь или основная характеристика	Категория земель	Виды разрешенного использования	Назначение (проектируемое назначение)	Кадастровая стоимость (руб)
1	2	3	4	5	6	7	8	9
			Батайск, ул. Фестивальная, 11					
551	61:46:0011401:780	Земельный участок	Местоположение установлено относительно ориентира, расположенного в границах участка. Почтовый адрес ориентира: Ростовская обл, г Батайск, ул Шмидта, 7/1	143 +/- 4	2	Для эксплуатации закусочной	—	1248371.41
552	61:46:0011401:781	Земельный участок	Местоположение установлено относительно ориентира, расположенного в границах участка. Почтовый адрес ориентира: Ростовская обл., г. Батайск, ул. Социалистическая, 13	800	2	Для размещения объектов индивидуального жилищного строительства	—	2029368
553	61:46:0011401:782	Земельный участок	Местоположение установлено относительно ориентира, расположенного в границах участка. Почтовый адрес ориентира: Ростовская обл, г Батайск, пер Ляпидевского, 24	439 +/- 6	2	Для размещения объектов индивидуального жилищного строительства	—	1125354.55
554	61:46:0011401:783	Земельный участок	Местоположение установлено относительно ориентира, расположенного в границах участка. Почтовый адрес ориентира: Ростовская обл, г Батайск, расположенный вплотную с южной стороны к территории магазина ООО "Гранат"	7 +/- 1	2	Для установки временных объектов - торговых павильонов, не являющихся недвижимостью	—	75929.14
555	61:46:0011401:784	Земельный участок	Местоположение установлено относительно ориентира,	24 +/- 2	2	Для установки временных	—	244657.68

Инженер		В. А. Струкова
полное наименование должности	подпись	инициалы, фамилия

М.П.

КАДАСТРОВЫЙ ПЛАН ТЕРРИТОРИИ

Лист № 118	раздела 1	Всего листов раздела 1: 228	Всего разделов: 7	Всего листов: 568
------------	-----------	-----------------------------	-------------------	-------------------

"10" марта 2017 г. № 61/001/17-321596

Номер кадастрового квартала: 61:46:0011401

Номер п/п	Кадастровый номер объекта недвижимости	Вид объекта недвижимости	Адрес	Площадь или основная характеристика	Категория земель	Виды разрешенного использования	Назначение (проектируемое назначение)	Кадастровая стоимость (руб)
1	2	3	4	5	6	7	8	9
			расположенного в границах участка. Почтовый адрес ориентира: Ростовская обл, г. Батайск, расположенный вплотную с северной стороны к территории магазина ООО "Гранат"			объектов - торговых павильонов, не являющихся недвижимостью		
556	61:46:0011401:785	Земельный участок	Местоположение установлено относительно ориентира, расположенного в границах участка. Почтовый адрес ориентира: Ростовская обл, г Батайск, на расстоянии 2,3 м с восточной стороны от земельного участка № 124 по ул. Коммунистической	18 +/- 1	2	Для установки временного объекта - торгового павильона в едином блоке с остановкой общественного транспорта, не являющегося недвижимостью	—	180137.34
557	61:46:0011401:786	Земельный участок	Местоположение установлено относительно ориентира, расположенного в границах участка. Почтовый адрес ориентира: Ростовская обл., г. Батайск, расположенный вплотную с западной стороны земельного участка по пер. Ляпидевского, 22	450 +/- 7	2	Для размещения объектов индивидуального жилищного строительства	—	1150492.5
558	61:46:0011401:787	Земельный участок	Местоположение установлено относительно ориентира, расположенного в границах участка. Почтовый адрес	339 +/- 6	2	Для размещения объектов индивидуального жилищного	—	867453.54

Инженер		В. А. Струкова
полное наименование должности	подпись	инициалы, фамилия

М.П.

КАДАСТРОВЫЙ ПЛАН ТЕРРИТОРИИ

Лист № 120	раздела 1	Всего листов раздела 1: 228	Всего разделов: 7	Всего листов: 568
------------	-----------	-----------------------------	-------------------	-------------------

"10" марта 2017 г. № 61/001/17-321596

Номер кадастрового квартала: 61:46:0011401

Номер п/п	Кадастровый номер объекта недвижимости	Вид объекта недвижимости	Адрес	Площадь или основная характеристика	Категория земель	Виды разрешенного использования	Назначение (проектируемое назначение)	Кадастровая стоимость (руб)
1	2	3	4	5	6	7	8	9
						жилищного строительства		
564	61:46:0011401:793	Земельный участок	Местоположение установлено относительно ориентира, расположенного в границах участка. Почтовый адрес ориентира: Ростовская обл., г. Батайск, на 4,5 м восточнее северного угла магазина "Людмила" по ул. Кирова, 1	4 +/- 1	2	Для эксплуатации торгового павильона	—	44927.32
565	61:46:0011401:794	Земельный участок	Ростовская обл., г. Батайск, расположенный на расстоянии 16 м южнее жилого дома № 4 по ул. Кирова	21 +/- 2	2	Для установки временного объекта - торгового павильона, не являющегося недвижимостью	—	216001.17
566	61:46:0011401:795	Земельный участок	Ростовская область, г. Батайск, на расстоянии 14 м с южной стороны земельного участка по адресу: пл. Железнодорожников, 6	89 +/- 3	2	для размещения автостоянки	—	145716.14
567	61:46:0011401:796	Земельный участок	Ростовская обл, г Батайск, вплотную с восточной стороны к земельному участку по адресу Железнодорожный тупик, 9	593 +/- 9	2	Для эксплуатации многоквартирного жилого дома	—	1496346.55
568	61:46:0011401:797	Земельный участок	Ростовская область, г. Батайск, пер. Истомина, № 2/ул. Сенная, № 27	277 +/- 9	2	Для размещения объектов индивидуального жилищного строительства	—	688962.71

Инженер		В. А. Струкова
полное наименование должности	подпись	инициалы, фамилия

М.П.

95

КАДАСТРОВЫЙ ПЛАН ТЕРРИТОРИИ

Лист № 121	раздела 1	Всего листов раздела 1: 228	Всего разделов: 7	Всего листов: 568
------------	-----------	-----------------------------	-------------------	-------------------

"10" марта 2017 г. № 61/001/17-321596

Номер кадастрового квартала: 61:46:0011401

Номер п/п	Кадастровый номер объекта недвижимости	Вид объекта недвижимости	Адрес	Площадь или основная ха рактеристика	Категория земель	Виды разрешенного использования	Назначение (проектируемое назначение)	Кадастровая стоимость (руб)
1	2	3	4	5	6	7	8	9
569	61:46:0011401:798	Земельный участок	Ростовская обл., г. Батайск, пер. Истомина, 13	656 +/- 2	2	Для возведения жилого одноэтажного саманного дома	—	1641220.16
570	61:46:0011401:2021	Земельный участок	Ростовская обл., г. Батайск, ул. Кольцо Торговое, 8/1	4 +/- 1	2	Для эксплуатации временного объекта - торгового павильона, не являющегося объектом недвижимости	—	44644.52
571	61:46:0011401:2022	Земельный участок	Ростовская обл., г. Батайск, ул. Зеленая, 12	735	2	Жилой дом	—	1864481.85
572	61:46:0011401:2023	Земельный участок	Ростовская область, г. Батайск, ул. Коммунистическая, 118	325 +/- 6	2	Жилой дом	—	842406.5
573	61:46:0011401:2024	Земельный участок	Ростовская обл., г. Батайск, ул. Кирова, 6/18	26 +/- 2	2	для установки торговых павильонов с объектами инженерно- транспортной инфраструктуры, расположенных в едином блоке торговых павильонов	—	262626.78
574	61:46:0011401:2025	Земельный участок	Ростовская обл., г. Батайск, ул. Кирова, 6/13	26 +/- 2	2	для установки торговых павильонов с объектами	—	265026.84

Инженер		В. А. Струкова
полное наименование должности	подпись	инициалы, фамилия

М.П.

КАДАСТРОВЫЙ ПЛАН ТЕРРИТОРИИ

Лист № 124	раздела 1	Всего листов раздела 1: 228	Всего разделов: 7	Всего листов: 568
------------	-----------	-----------------------------	-------------------	-------------------

"10" марта 2017 г. № 61/001/17-321596

Номер кадастрового квартала: 61:46:0011401

Номер п/п	Кадастровый номер объекта недвижимости	Вид объекта недвижимости	Адрес	Площадь или основная ха рактеристика	Категория земель	Виды разрешенного использования	Назначение (проектируемое назначение)	Кадастровая стоимость (руб)
1	2	3	4	5	6	7	8	9
580	61:46:0011401:2061	Земельный участок	Ростовская обл., г. Батайск, расположенного вплотную с восточной стороны земельного участка по ул. Кирова, 1-в	6 +/- 1	2	Для эксплуатации здания магазина	—	68789.7
581	61:46:0011401:2065	Земельный участок	Ростовская обл., г. Батайск, ул. Коммунистическая- ул. Шмидта, на расстоянии 23 м севернее домовладения №16 по ул. Шмидта	45	2	Для установки торгового павильона	—	429710.4
582	61:46:0011401:2080	Земельный участок	Ростовская область, город Батайск, ул. Кольцо Торговое, 12	318 +/- 16	2	Продовольствен ные магазины, непродоволь ственные магазины и предприятия бытового обслуживания	—	2489291.28
583	61:46:0011401:2081	Земельный участок	Ростовская обл., г. Батайск, на расстоянии 2,07 м с южной стороны жилого дома № 21 по ул. Иноземцева	21 +/- 2	2	Для установки временного объекта - павильона бытового обслуживания, не являющегося объектом недвижимости	—	193259.85
584	61:46:0011401:2083	Земельный участок	Ростовская область, г. Батайск, ул. Фестивальная, 12	774 +/- 10	2	Объекты индивидуального жилищного строительства	—	2043375.48

Инженер		В. А. Струкова
полное наименование должности	подпись	инициалы, фамилия

М.П.

КАДАСТРОВЫЙ ПЛАН ТЕРРИТОРИИ

Лист № 125	раздела 1	Всего листов раздела 1: 228	Всего разделов: 7	Всего листов: 568
------------	-----------	-----------------------------	-------------------	-------------------

"10" марта 2017 г. № 61/001/17-321596

Номер кадастрового квартала: 61:46:0011401

Номер п/п	Кадастровый номер объекта недвижимости	Вид объекта недвижимости	Адрес	Площадь или основная характеристика	Категория земель	Виды разрешенного использования	Назначение (проектируемое назначение)	Кадастровая стоимость (руб)
1	2	3	4	5	6	7	8	9
585	61:46:0011401:2084	Земельный участок	Ростовская обл., г. Батайск, расположенного на расстоянии 6,0 м. с восточной стороны земельного участка по ул. Кольцо Торговое, 8	19 +/- 2	2	Торговые павильоны и киоски	—	205012.85
586	61:46:0011401:2085	Земельный участок	Ростовская обл., г. Батайск, на расстоянии 3,0 м с южной стороны земельного участка по ул. Кольцо Торговое, 27	42 +/- 2	2	для установки контейнеров	—	34492.08
587	61:46:0011401:2086	Земельный участок	Ростовская обл., г. Батайск, ул. Кирова, 6/2	68 +/- 3	2	Торговый павильон	—	653859.44
588	61:46:0011401:2087	Земельный участок	Ростовская обл., г. Батайск, пер. Сенной, 3	345 +/- 7	2	Под застройку жилого дома	—	881399.1
589	61:46:0011401:2088	Земельный участок	Ростовская обл., г. Батайск, ул. Киевская, 68	450	2	Под застройку жилого дома	—	1141519.5
590	61:46:0011401:2091	Земельный участок	Ростовская обл., г. Батайск, ул. Шмидта, 3	336 +/- 6	2	объекты индивидуального жилищного строительства	—	756000
591	61:46:0011401:2092	Земельный участок	Ростовская обл., г. Батайск, на расстоянии 20 м с восточной стороны земельного участка по адресу: ул. Торговое кольцо, 1	6 +/- 1	2	Для установки тонара	—	4927.44
592	61:46:0011401:2096	Земельный участок	Ростовская обл., г. Батайск, расположен на расстоянии 3.4 м с восточной стороны земельного участка по адресу: пл. Железнодорожников, 3	36 +/- 2	2	Для установки тонара	—	29564.64

Инженер		В. А. Струкова
полное наименование должности	подпись	инициалы, фамилия

М.П.

КАДАСТРОВЫЙ ПЛАН ТЕРРИТОРИИ

Лист № 126	раздела 1	Всего листов раздела 1: 228	Всего разделов: 7	Всего листов: 568
------------	-----------	-----------------------------	-------------------	-------------------

"10" марта 2017 г. № 61/001/17-321596

Номер кадастрового квартала: 61:46:0011401

Номер п/п	Кадастровый номер объекта недвижимости	Вид объекта недвижимости	Адрес	Площадь или основная характеристика	Категория земель	Виды разрешенного использования	Назначение (проектируемое назначение)	Кадастровая стоимость (руб)
1	2	3	4	5	6	7	8	9
593	61:46:0011401:2098	Земельный участок	Ростовская область, г. Батайск, ул. Коммунистическая, 182-г	100 +/- 4	2	Торговые павильоны и киоски	—	871990
594	61:46:0011401:2100	Земельный участок	Ростовская обл., г. Батайск, расположенного на расстоянии 12,44 м севернее от здания по туп. Железнодорожному, 37	18 +/- 1	2	Для установки гаража, не являющегося объектом недвижимости	—	30600.72
595	61:46:0011401:2101	Земельный участок	Ростовская обл, г Батайск, ул Кольцо Торговое, 8	143 +/- 3	2	Для эксплуатации магазина	—	1340386.19
596	61:46:0011401:2105	Земельный участок	Ростовская область, г. Батайск, ул. Коммунистическая, 142-а	214 +/- 5	2	Объекты индивидуального жилищного строительства	—	542374.44
597	61:46:0011401:2106	Земельный участок	Ростовская область, г. Батайск, ул. Коммунистическая, 142	228 +/- 5	2	Объекты индивидуального жилищного строительства	—	582031.56
598	61:46:0011401:2111	Земельный участок	Ростовская область, г. Батайск, ул. Дружбы, 8	452 +/- 7	2	Для эксплуатации жилого дома	—	1150570.52
599	61:46:0011401:2116	Земельный участок	Ростовская область, город Батайск, ул. Фестивальная, 32-а	433 +/- 4	2	Для эксплуатации жилого дома	—	1106315
600	61:46:0011401:2117	Земельный участок	Ростовская область, город Батайск, ул. Фестивальная, 32	471 +/- 6	2	Для эксплуатации жилого дома	—	1188257.64
601	61:46:0011401:2121	Земельный участок	вплотную с западной стороны земельного участка по адресу: г. Батайск, пл. Железнодорожников, 6	118 +/- 3	2	гостиницы, мотели, про довольственные магазины, непро довольственные магазины	—	1146315.72

Инженер		В. А. Струкова
полное наименование должности	подпись	инициалы, фамилия

М.П.

25

КАДАСТРОВЫЙ ПЛАН ТЕРРИТОРИИ

Лист № 127	раздела 1	Всего листов раздела 1: 228	Всего разделов: 7	Всего листов: 568
------------	-----------	-----------------------------	-------------------	-------------------

"10" марта 2017 г. № 61/001/17-321596

Номер кадастрового квартала: 61:46:0011401

Номер п/п	Кадастровый номер объекта недвижимости	Вид объекта недвижимости	Адрес	Площадь или основная характеристика	Категория земель	Виды разрешенного использования	Назначение (проектируемое назначение)	Кадастровая стоимость (руб)
1	2	3	4	5	6	7	8	9
602	61:46:0011401:2125	Земельный участок	Ростовская обл., г. Батайск, ул. Иноземцева, 6	612	2	Жилой дом	—	1552466.52
603	61:46:0011401:2128	Земельный участок	Ростовская обл., г. Батайск, ул. Коммунистическая, 126/20	205 +/- 5	2	Объекты индивидуального жилищного строительства	—	537979.45
604	61:46:0011401:2129	Земельный участок	Ростовская обл., г. Батайск, ул. Маяковского, 20-а	288 +/- 6	2	Объекты индивидуального жилищного строительства	—	748742.4
605	61:46:0011401:2132	Земельный участок	Ростовская область, г. Батайск, вплотную с южной стороны земельного участка по ул. Кольцо Торговое, 25	112 +/- 3	2	предприятия общественного питания	—	869610.56
606	61:46:0011401:2135	Земельный участок	Ростовская область, г. Батайск, ул. Фестивальная, 35-а	438 +/- 7	2	Индивидуальное жилищное строительство	—	961883.04
607	61:46:0011401:2136	Земельный участок	Ростовская область, г. Батайск, ул. Ляпидевского, 48	405 +/- 7	2	Индивидуальное жилищное строительство	—	1029133.35
608	61:46:0011401:2140	Земельный участок	Ростовская область, г. Батайск, ул. Крупской, 1	8735 +/- 33	2	Жилищное строительство	—	22037094.75
609	61:46:0011401:2280	Земельный участок	Ростовская область, г. Батайск, ул. Зеленая, 1-а	338 +/- 6	2	Объекты индивидуального жилищного строительства	—	899732.34
610	61:46:0011401:2281	Земельный участок	Ростовская область, г. Батайск, ул. Зеленая, 1-в	598 +/- 9	2	Объекты индивидуального жилищного строительства	—	1538145.7

Инженер		В. А. Струкова
полное наименование должности	подпись	инициалы, фамилия

М.П.

КАДАСТРОВЫЙ ПЛАН ТЕРРИТОРИИ

Лист № 129	раздела 1	Всего листов раздела 1: 228	Всего разделов: 7	Всего листов: 568
------------	-----------	-----------------------------	-------------------	-------------------

"10" марта 2017 г. № 61/001/17-321596

Номер кадастрового квартала: 61:46:0011401

Номер п/п	Кадастровый номер объекта недвижимости	Вид объекта недвижимости	Адрес	Площадь или основная ха рактеристика	Категория земель	Виды разрешенного использования	Назначение (проектируемое назначение)	Кадастровая стоимость (руб)
1	2	3	4	5	6	7	8	9
						закусочные), офисы, конторы, организации различных форм собственности		
617	61:46:0011401:2309	Земельный участок	на расстоянии 2.1 м с южной стороны земельного участка по по адресу: город Батайск, пер. Книжный, 7	5 +/- 1	2	торговые павильоны и киоски	—	50324.35
618	61:46:0011401:2311	Земельный участок	Ростовская область, г Батайск, ул Чапаева, 2-г	390 +/- 7	2	Для индивидуального жилищного строительства	—	989316.9
619	61:46:0011401:2322	Земельный участок	Ростовская обл., г. Батайск, ул. Коммунистическая, 188-а	1810 +/- 15	2	Многоквартирные жилые дома от 4 этажей	—	6344412
620	61:46:0011401:2357	Земельный участок	Ростовская область, г. Батайск, на расстоянии 5.3 м с западной стороны здания железнодорожного вокзала	92 +/- 3	2	внутрикварталь ные проезды, подъезды, разворотные площадки, автостоянки	—	136133.32
621	61:46:0011401:2360	Земельный участок	Ростовская область, г. Батайск, на расстоянии 17.0 м с южной стороны многоквартирного жилого дома по ул. Урицкого, 1-б	47 +/- 2	2	гаражи	—	69546.37
622	61:46:0011401:2361	Земельный участок	Ростовская область, г. Батайск, ул. Маяковского, 1	855 +/- 10	2	объекты индивидуального жилищного строительства	—	2183199.75

Инженер		В. А. Струкова
полное наименование должности	подпись	инициалы, фамилия

М.П.

57

КАДАСТРОВЫЙ ПЛАН ТЕРРИТОРИИ

Лист № 130	раздела 1	Всего листов раздела 1: 228	Всего разделов: 7	Всего листов: 568
------------	-----------	-----------------------------	-------------------	-------------------

"10" марта 2017 г. № 61/001/17-321596

Номер кадастрового квартала: 61:46:0011401

Номер п/п	Кадастровый номер объекта недвижимости	Вид объекта недвижимости	Адрес	Площадь или основная ха рактеристика	Категория земель	Виды разрешенного использования	Назначение (проектируемое назначение)	Кадастровая стоимость (руб)
1	2	3	4	5	6	7	8	9
623	61:46:0011401:2372	Земельный участок	Ростовская область, г Батайск, пер Мостовой, д 7	525 +/- 8	2	объекты индивидуального жилищного строительства	—	1340561.25
624	61:46:0011401:2374	Земельный участок	расположен вплотную с восточной стороны земельного участка по адресу: город Батайск, на расстоянии 14 м с южной стороны земельного участка по адресу: пл. Железнодорожников, 6	54 +/- 3	2	продовольствен ные и непро довольственные магазины	—	408536.46
625	61:46:0011401:2375	Земельный участок	Ростовская область, г. Батайск, ул. Шмидта, 3-а	571 +/- 8	2	гаражи	—	844914.41
626	61:46:0011401:2376	Земельный участок	Ростовская область, г Батайск, пер Ляпидевского, 26-а	332 +/- 6	2	под застройку жилого дома	—	842187.72
627	61:46:0011401:2377	Земельный участок	Ростовская область, г Батайск, пер Ляпидевского, 26	338 +/- 6	2	под застройку жилого дома	—	857407.98
628	61:46:0011401:2379	Земельный участок	Ростовская область, г Батайск, ул Маяковского, 2-в	424 +/- 7	2	объекты индивидуального жилищного строительства	—	1093385.76
629	61:46:0011401:2380	Земельный участок	Ростовская область, г Батайск, ул Маяковского, 2-б	424 +/- 7	2	объекты индивидуального жилищного строительства	—	1093385.76
630	61:46:0011401:2381	Земельный участок	Ростовская область, город Батайск, на расстоянии 17.0 м с восточной стороны земельного участка по адресу: город Батайск, пл. Железнодорожников, 3	9 +/- 1	2	торговые павильоны и киоски	—	68089.41

Инженер		В. А. Струкова
полное наименование должности	подпись	инициалы, фамилия

М.П.


КАДАСТРОВЫЙ ПЛАН ТЕРРИТОРИИ

Лист № 1	раздела 2	Всего листов раздела 2: 1	Всего разделов: 7	Всего листов: 568
----------	-----------	---------------------------	-------------------	-------------------

"10" марта 2017 г. № 61/001/17-321596

Номер кадастрового квартала: 61:46:0011401

План (чертеж, схема) объектов недвижимости, расположенных в кадастровом квартале:



Масштаб: 1:25000

Инженер		В. А. Струкова
полное наименование должности	подпись	инициалы, фамилия

М.П.

КАДАСТРОВЫЙ ПЛАН ТЕРРИТОРИИ

Лист № 1	раздела 8	Всего листов раздела 8: 222	Всего разделов: 7	Всего листов: 568
----------	-----------	-----------------------------	-------------------	-------------------

"10" марта 2017 г. № 61/001/17-321596

Номер кадастрового квартала: 61:46:0011401

Описание местоположения границ земельных участков

Сведения о характерных точках границ земельных участков					
Кадастровый номер земельного участка	Номера точек	Координаты		Описание закрепления на местности	Средняя квадратическая погрешность определения координат характерных точек границ земельного участка, м
		X	Y		
1	2	3	4	5	6
61:46:0011401:2	1.1	413331.45	2207284.98	—	0.10
61:46:0011401:2	1.2	413331.93	2207299.94	—	0.10
61:46:0011401:2	1.3	413330.80	2207300.56	—	0.10
61:46:0011401:2	1.4	413298.69	2207300.53	—	0.10
61:46:0011401:2	1.5	413296.01	2207300.36	—	0.10
61:46:0011401:2	1.6	413289.74	2207300.38	—	0.10
61:46:0011401:2	1.7	413279.37	2207301.16	—	0.10
61:46:0011401:2	1.8	413262.58	2207300.92	—	0.10
61:46:0011401:2	1.9	413262.04	2207287.18	—	0.10
61:46:0011401:2	1.10	413262.62	2207284.68	—	0.10
61:46:0011401:2	1.1	413331.45	2207284.98	—	0.10
61:46:0011401:3	1.1	412100.61	2207415.05	—	0.10
61:46:0011401:3	1.2	412101.91	2207427.38	—	0.10
61:46:0011401:3	1.3	412069.47	2207430.39	Временный межевой знак	0.10
61:46:0011401:3	1.4	412068.29	2207418.18	Временный межевой знак	0.10
61:46:0011401:3	1.1	412100.61	2207415.05	—	0.10
61:46:0011401:4	1.1	412698.08	2207498.75	—	0.10
61:46:0011401:4	1.2	412680.87	2207498.69	—	0.10
61:46:0011401:4	1.3	412677.37	2207498.68	—	0.10
61:46:0011401:4	1.4	412677.34	2207469.61	—	0.10
61:46:0011401:4	1.5	412680.84	2207469.65	—	0.10
61:46:0011401:4	1.6	412697.77	2207469.86	—	0.10
61:46:0011401:4	1.1	412698.08	2207498.75	—	0.10

Инженер		В. А. Струкова
полное наименование должности	подпись	инициалы, фамилия

М.П.

33

КАДАСТРОВЫЙ ПЛАН ТЕРРИТОРИИ

Лист № 7	раздела 8	Всего листов раздела 8: 222	Всего разделов: 7	Всего листов: 568
----------	-----------	-----------------------------	-------------------	-------------------

"10" марта 2017 г. № 61/001/17-321596

Номер кадастрового квартала: 61:46:0011401

Кадастровый номер земельного участка	Номера точек	Координаты		Описание закрепления на местности	Средняя квадратическая погрешность определения координат характерных точек границ земельного участка, м
		X	Y		
1	2	3	4	5	6
61:46:0011401:25	1.2	412008.92	2207314.98	—	0.10
61:46:0011401:25	1.3	411984.77	2207316.98	—	0.10
61:46:0011401:25	1.4	411944.40	2207318.90	Временный межевой знак	0.10
61:46:0011401:25	1.5	411943.82	2207316.59	Временный межевой знак	0.10
61:46:0011401:25	1.6	411942.38	2207306.58	Временный межевой знак	0.10
61:46:0011401:25	1.7	411975.95	2207305.49	—	0.10
61:46:0011401:25	1.1	412007.56	2207305.10	—	0.10
61:46:0011401:28	1.1	412337.17	2207366.24	—	0.10
61:46:0011401:28	1.2	412361.12	2207365.92	Долговременный межевой знак	0.10
61:46:0011401:28	1.3	412359.51	2207396.83	Долговременный межевой знак	0.10
61:46:0011401:28	1.4	412337.33	2207396.96	Долговременный межевой знак	0.10
61:46:0011401:28	1.1	412337.17	2207366.24	—	0.10
61:46:0011401:29	1.1	412529.54	2207500.86	—	0.10
61:46:0011401:29	1.2	412516.95	2207501.07	—	0.10
61:46:0011401:29	1.3	412517.08	2207472.89	—	0.10
61:46:0011401:29	1.4	412529.58	2207473.15	—	0.10
61:46:0011401:29	1.1	412529.54	2207500.86	—	0.10
61:46:0011401:30	1.1	412323.25	2206860.68	—	0.10
61:46:0011401:30	1.2	412335.20	2206861.10	—	0.10
61:46:0011401:30	1.3	412334.45	2206880.44	—	0.10
61:46:0011401:30	1.4	412322.52	2206880.12	—	0.10
61:46:0011401:30	1.1	412323.25	2206860.68	—	0.10
61:46:0011401:31	1.1	412963.18	2207260.07	—	0.10
61:46:0011401:31	1.2	412963.05	2207258.86	—	0.10
61:46:0011401:31	1.3	413006.20	2207258.50	—	0.10
61:46:0011401:31	1.4	413013.13	2207269.20	—	0.10

Инженер		В. А. Струкова
полное наименование должности	подпись	инициалы, фамилия

М.П.

КАДАСТРОВЫЙ ПЛАН ТЕРРИТОРИИ

Лист № 8	раздела 8	Всего листов раздела 8: 222	Всего разделов: 7	Всего листов: 568
----------	-----------	-----------------------------	-------------------	-------------------

"10" марта 2017 г. № 61/001/17-321596

Номер кадастрового квартала: 61:46:0011401

Кадастровый номер земельного участка	Номера точек	Координаты		Описание закрепления на местности	Средняя квадратическая погрешность определения координат характерных точек границ земельного участка, м
		X	Y		
1	2	3	4	5	6
61:46:0011401:31	1.5	413008.47	2207271.20	—	0.10
61:46:0011401:31	1.6	412974.24	2207292.90	—	0.10
61:46:0011401:31	1.7	412965.05	2207273.44	—	0.10
61:46:0011401:31	1.1	412963.18	2207260.07	—	0.10
61:46:0011401:32	1.1	412853.24	2207277.43	—	0.10
61:46:0011401:32	1.2	412818.37	2207277.87	—	0.10
61:46:0011401:32	1.3	412818.37	2207277.62	—	0.10
61:46:0011401:32	1.4	412813.87	2207277.69	—	0.10
61:46:0011401:32	1.5	412814.90	2207230.95	—	0.10
61:46:0011401:32	1.6	412862	2207230.98	—	0.10
61:46:0011401:32	1.7	412862.04	2207267.58	—	0.10
61:46:0011401:32	1.8	412853.47	2207267.31	—	0.10
61:46:0011401:32	1.1	412853.24	2207277.43	—	0.10
61:46:0011401:34	1.1	412094.91	2207228.13	—	0.10
61:46:0011401:34	1.2	412106.02	2207228.28	Временный межевой знак	0.10
61:46:0011401:34	1.3	412108.57	2207271.31	—	0.10
61:46:0011401:34	1.4	412097.57	2207271.19	—	0.10
61:46:0011401:34	1.1	412094.91	2207228.13	—	0.10
61:46:0011401:36	1.1	412367.85	2206902.17	—	0.10
61:46:0011401:36	1.2	412369.99	2206902.22	—	0.10
61:46:0011401:36	1.3	412370.71	2206902.44	—	0.10
61:46:0011401:36	1.4	412370.92	2206903.07	—	0.10
61:46:0011401:36	1.5	412370.60	2206903.69	—	0.10
61:46:0011401:36	1.6	412370.28	2206903.84	—	0.10
61:46:0011401:36	1.7	412370.23	2206908.02	—	0.10

Инженер		В. А. Струкова
полное наименование должности	подпись	инициалы, фамилия

М.П.

КАДАСТРОВЫЙ ПЛАН ТЕРРИТОРИИ

Лист № 9	раздела 8	Всего листов раздела 8: 222	Всего разделов: 7	Всего листов: 568
----------	-----------	-----------------------------	-------------------	-------------------

"10" марта 2017 г. № 61/001/17-321596

Номер кадастрового квартала: 61:46:0011401

Кадастровый номер земельного участка	Номера точек	Координаты		Описание закрепления на местности	Средняя квадратическая погрешность определения координат характерных точек границ земельного участка, м
		X	Y		
1	2	3	4	5	6
61:46:0011401:36	1.8	412370.60	2206908.26	—	0.10
61:46:0011401:36	1.9	412370.76	2206908.99	—	0.10
61:46:0011401:36	1.10	412370.34	2206909.53	—	0.10
61:46:0011401:36	1.11	412369.88	2206909.65	—	0.10
61:46:0011401:36	1.12	412368.21	2206911.55	—	0.10
61:46:0011401:36	1.13	412368.16	2206912.07	—	0.10
61:46:0011401:36	1.14	412367.96	2206912.07	—	0.10
61:46:0011401:36	1.1	412367.85	2206902.17	—	0.10
61:46:0011401:37	1.1	412356.61	2206871.50	—	0.10
61:46:0011401:37	1.2	412356.68	2206866.32	—	0.10
61:46:0011401:37	1.3	412352.13	2206866.53	—	0.10
61:46:0011401:37	1.4	412352.01	2206871.60	—	0.10
61:46:0011401:37	1.5	412356.61	2206871.72	—	0.10
61:46:0011401:37	1.1	412356.61	2206871.50	—	0.10
61:46:0011401:38	1.1	411865.09	2207660.21	Временный межевой знак	0.10
61:46:0011401:38	1.2	411838.05	2207661.10	—	0.10
61:46:0011401:38	1.3	411837.78	2207646.40	Временный межевой знак	0.10
61:46:0011401:38	1.4	411864.60	2207645.80	Временный межевой знак	0.10
61:46:0011401:38	1.1	411865.09	2207660.21	Временный межевой знак	0.10
61:46:0011401:39	1.1	411874.46	2207280.32	—	0.10
61:46:0011401:39	1.2	411875.29	2207291.02	Временный межевой знак	0.10
61:46:0011401:39	1.3	411940.76	2207291.05	Временный межевой знак	0.10
61:46:0011401:39	1.4	411940.33	2207285.82	—	0.10
61:46:0011401:39	1.5	411936.91	2207279.75	—	0.10
61:46:0011401:39	1.1	411874.46	2207280.32	—	0.10
61:46:0011401:40	1.1	412554.87	2207362.58	—	0.10

Инженер		В. А. Струкова
полное наименование должности	подпись	инициалы, фамилия

М.П.

КАДАСТРОВЫЙ ПЛАН ТЕРРИТОРИИ

Лист № 11	раздела 8	Всего листов раздела 8: 222	Всего разделов: 7	Всего листов: 568
-----------	-----------	-----------------------------	-------------------	-------------------

"10" марта 2017 г. № 61/001/17-321596

Номер кадастрового квартала: 61:46:0011401

Кадастровый номер земельного участка	Номера точек	Координаты		Описание закрепления на местности	Средняя квадратическая погрешность определения координат характерных точек границ земельного участка, м
		X	Y		
1	2	3	4	5	6
61:46:0011401:44	1.2	412581.05	2207364.99	—	0.10
61:46:0011401:44	1.3	412648.41	2207363.06	—	0.10
61:46:0011401:44	1.4	412649.23	2207377.43	—	0.10
61:46:0011401:44	1.1	412581.35	2207378.19	—	0.10
61:46:0011401:45	1.1	412325.47	2206904.38	—	0.10
61:46:0011401:45	1.2	412331.31	2206900.02	—	0.10
61:46:0011401:45	1.3	412334.77	2206900.37	—	0.10
61:46:0011401:45	1.4	412337.77	2206904.43	—	0.10
61:46:0011401:45	1.5	412335.48	2206906.04	—	0.10
61:46:0011401:45	1.6	412329.65	2206910.09	—	0.10
61:46:0011401:45	1.1	412325.47	2206904.38	—	0.10
61:46:0011401:46	1.1	412417.80	2206799.83	—	0.10
61:46:0011401:46	1.2	412417.76	2206801.82	—	0.10
61:46:0011401:46	1.3	412417.47	2206804.85	—	0.10
61:46:0011401:46	1.4	412412.66	2206804.75	—	0.10
61:46:0011401:46	1.5	412412.70	2206803.01	—	0.10
61:46:0011401:46	1.6	412412.38	2206803	—	0.10
61:46:0011401:46	1.7	412412.11	2206802.95	—	0.10
61:46:0011401:46	1.8	412411.87	2206802.84	—	0.10
61:46:0011401:46	1.9	412411.69	2206802.71	—	0.10
61:46:0011401:46	1.10	412411.52	2206802.53	—	0.10
61:46:0011401:46	1.11	412411.40	2206802.27	—	0.10
61:46:0011401:46	1.12	412411.34	2206801.96	—	0.10
61:46:0011401:46	1.13	412411.32	2206801.61	—	0.10
61:46:0011401:46	1.14	412411.35	2206801.22	—	0.10

Инженер		В. А. Струкова
полное наименование должности	подпись	инициалы, фамилия

М.П.

63

КАДАСТРОВЫЙ ПЛАН ТЕРРИТОРИИ

Лист № 13	раздела 8	Всего листов раздела 8: 222	Всего разделов: 7	Всего листов: 568
-----------	-----------	-----------------------------	-------------------	-------------------

"10" марта 2017 г. № 61/001/17-321596

Номер кадастрового квартала: 61:46:0011401

Кадастровый номер земельного участка	Номера точек	Координаты		Описание закрепления на местности	Средняя квадратическая погрешность определения координат характерных точек границ земельного участка, м
		X	Y		
1	2	3	4	5	6
61:46:0011401:50	1.3	411927.97	2207526.14	—	0.10
61:46:0011401:50	1.4	411926.64	2207557.74	—	0.10
61:46:0011401:50	1.5	411915.69	2207558.41	—	0.10
61:46:0011401:50	1.6	411902.19	2207555.73	—	0.10
61:46:0011401:50	1.7	411902.32	2207550.58	—	0.10
61:46:0011401:50	1.8	411890.30	2207546.33	—	0.10
61:46:0011401:50	1.1	411892.14	2207522.94	—	0.10
61:46:0011401:51	1.1	413174.87	2207246.70	—	0.10
61:46:0011401:51	1.2	413175.25	2207260.68	—	0.10
61:46:0011401:51	1.3	413140.07	2207262.66	—	0.10
61:46:0011401:51	1.4	413138.82	2207248.70	—	0.10
61:46:0011401:51	1.1	413174.87	2207246.70	—	0.10
61:46:0011401:52	1.1	412319.94	2206809.97	—	0.10
61:46:0011401:52	1.2	412319.52	2206815.37	—	0.10
61:46:0011401:52	1.3	412293.31	2206815.16	—	0.10
61:46:0011401:52	1.4	412293.03	2206816.62	—	0.10
61:46:0011401:52	1.5	412291.17	2206817.21	—	0.10
61:46:0011401:52	1.6	412283.46	2206817.11	—	0.10
61:46:0011401:52	1.7	412283.75	2206811.01	—	0.10
61:46:0011401:52	1.1	412319.94	2206809.97	—	0.10
61:46:0011401:53	1.1	412320.20	2206821.56	—	0.10
61:46:0011401:53	1.2	412320.37	2206825.86	—	0.10
61:46:0011401:53	1.3	412320.61	2206834.06	—	0.10
61:46:0011401:53	1.4	412319.96	2206836.14	Временный межевой знак	0.10
61:46:0011401:53	1.5	412301.06	2206835.27	—	0.10
61:46:0011401:53	1.6	412301.11	2206822.17	Временный межевой знак	0.10

Инженер		В. А. Струкова
полное наименование должности	подпись	инициалы, фамилия

М.П.

КАДАСТРОВЫЙ ПЛАН ТЕРРИТОРИИ

Лист № 14	раздела 8	Всего листов раздела 8: 222	Всего разделов: 7	Всего листов: 568
-----------	-----------	-----------------------------	-------------------	-------------------

"10" марта 2017 г. № 61/001/17-321596

Номер кадастрового квартала: 61:46:0011401

Кадастровый номер земельного участка	Номера точек	Координаты		Описание закрепления на местности	Средняя квадратическая погрешность определения координат характерных точек границ земельного участка, м
		X	Y		
1	2	3	4	5	6
61:46:0011401:53	1.7	412304.53	2206821.79	—	0.10
61:46:0011401:53	1.1	412320.20	2206821.56	—	0.10
61:46:0011401:58	1.1	412805.06	2207496.41	—	0.10
61:46:0011401:58	1.2	412804.32	2207469.23	Временный межевой знак	0.10
61:46:0011401:58	1.3	412804.31	2207459.31	Временный межевой знак	0.10
61:46:0011401:58	1.4	412828.12	2207458.70	—	0.10
61:46:0011401:58	1.5	412829.48	2207470.96	—	0.10
61:46:0011401:58	1.6	412818.97	2207471.12	—	0.10
61:46:0011401:58	1.7	412817.84	2207496.43	—	0.10
61:46:0011401:58	1.1	412805.06	2207496.41	—	0.10
61:46:0011401:59	1.1	411945.47	2207332.36	Временный межевой знак	0.10
61:46:0011401:59	1.2	411945.52	2207330.84	Временный межевой знак	0.10
61:46:0011401:59	1.3	411972.83	2207330.79	—	0.10
61:46:0011401:59	1.4	411985.30	2207331.70	—	0.10
61:46:0011401:59	1.5	412010.45	2207330.11	—	0.10
61:46:0011401:59	1.6	412011.79	2207342.91	—	0.10
61:46:0011401:59	1.7	411996.84	2207343.74	—	0.10
61:46:0011401:59	1.8	411991.33	2207344.34	—	0.10
61:46:0011401:59	1.9	411983.92	2207344.27	—	0.10
61:46:0011401:59	1.10	411975.61	2207344.45	—	0.10
61:46:0011401:59	1.11	411947.05	2207344.45	—	0.10
61:46:0011401:59	1.12	411946.84	2207343.91	Временный межевой знак	0.10
61:46:0011401:59	1.13	411945.84	2207338.60	Временный межевой знак	0.10
61:46:0011401:59	1.1	411945.47	2207332.36	Временный межевой знак	0.10
61:46:0011401:61	1.1	411802.27	2207349.10	Временный межевой знак	0.10
61:46:0011401:61	1.2	411799.51	2207331.05	—	0.10
61:46:0011401:61	1.3	411821.87	2207329.55	—	0.10

Инженер		В. А. Струкова
полное наименование должности	подпись	инициалы, фамилия

М.П.

49

КАДАСТРОВЫЙ ПЛАН ТЕРРИТОРИИ

Лист № 18	раздела 8	Всего листов раздела 8: 222	Всего разделов: 7	Всего листов: 568
-----------	-----------	-----------------------------	-------------------	-------------------

"10" марта 2017 г. № 61/001/17-321596

Номер кадастрового квартала: 61:46:0011401

Кадастровый номер земельного участка	Номера точек	Координаты		Описание закрепления на местности	Средняя квадратическая погрешность определения координат характерных точек границ земельного участка, м
		X	Y		
1	2	3	4	5	6
61:46:0011401:75	1.3	413237.02	2207489.79	—	0.10
61:46:0011401:75	1.4	413255.80	2207489.50	—	0.10
61:46:0011401:75	1.5	413255.81	2207481.86	—	0.10
61:46:0011401:75	1.1	413255.33	2207462.45	—	0.10
61:46:0011401:76	1.1	413098.96	2207354	Временный межевой знак	0.10
61:46:0011401:76	1.2	413102.86	2207353.82	—	0.10
61:46:0011401:76	1.3	413102.75	2207355.31	—	0.10
61:46:0011401:76	1.4	413110.94	2207355.21	—	0.10
61:46:0011401:76	1.5	413111.74	2207382.99	—	0.10
61:46:0011401:76	1.6	413111.45	2207386.34	Временный межевой знак	0.10
61:46:0011401:76	1.7	413112.48	2207405.06	Временный межевой знак	0.10
61:46:0011401:76	1.8	413099.85	2207406.11	Долговременный межевой знак	0.10
61:46:0011401:76	1.1	413098.96	2207354	Временный межевой знак	0.10
61:46:0011401:77	1.1	413045.69	2207372.53	—	0.10
61:46:0011401:77	1.2	413045.61	2207355.73	—	0.10
61:46:0011401:77	1.3	413069.22	2207355	—	0.10
61:46:0011401:77	1.4	413069.72	2207372.95	—	0.10
61:46:0011401:77	1.1	413045.69	2207372.53	—	0.10
61:46:0011401:78	1.1	412349.49	2206908.84	—	0.10
61:46:0011401:78	1.2	412347.51	2206905.98	—	0.10
61:46:0011401:78	1.3	412353.63	2206901.73	Временный межевой знак	0.10
61:46:0011401:78	1.4	412355.61	2206904.59	Временный межевой знак	0.10
61:46:0011401:78	1.1	412349.49	2206908.84	—	0.10
61:46:0011401:79	1.1	412483.22	2207500.84	—	0.10
61:46:0011401:79	1.2	412482.84	2207472.73	Долговременный межевой знак	0.10
61:46:0011401:79	1.3	412482.54	2207449.21	Долговременный межевой знак	0.10
61:46:0011401:79	1.4	412495.14	2207449.05	Долговременный межевой знак	0.10

Инженер		В. А. Струкова
полное наименование должности	подпись	инициалы, фамилия

М.П.

КАДАСТРОВЫЙ ПЛАН ТЕРРИТОРИИ

Лист № 19	раздела 8	Всего листов раздела 8: 222	Всего разделов: 7	Всего листов: 568
-----------	-----------	-----------------------------	-------------------	-------------------

"10" марта 2017 г. № 61/001/17-321596

Номер кадастрового квартала: 61:46:0011401

Кадастровый номер земельного участка	Номера точек	Координаты		Описание закрепления на местности	Средняя квадратическая погрешность определения координат характерных точек границ земельного участка, м
		X	Y		
1	2	3	4	5	6
61:46:0011401:79	1.5	412495.52	2207461.30	Долговременный межевой знак	0.10
61:46:0011401:79	1.6	412495.64	2207473.71	—	0.10
61:46:0011401:79	1.7	412495.67	2207500.43	—	0.10
61:46:0011401:79	1.1	412483.22	2207500.84	—	0.10
61:46:0011401:80	1.1	412016.73	2207257.23	Долговременный межевой знак	0.10
61:46:0011401:80	1.2	412015.37	2207242.94	—	0.10
61:46:0011401:80	1.3	412030.61	2207241.64	—	0.10
61:46:0011401:80	1.4	412031.13	2207242.32	—	0.10
61:46:0011401:80	1.5	412045.36	2207242.09	—	0.10
61:46:0011401:80	1.6	412045.85	2207255.21	Долговременный межевой знак	0.10
61:46:0011401:80	1.1	412016.73	2207257.23	Долговременный межевой знак	0.10
61:46:0011401:82	1.1	413332.74	2207406.92	—	0.10
61:46:0011401:82	1.2	413332.75	2207420.07	—	0.10
61:46:0011401:82	1.3	413268.08	2207421.53	Временный межевой знак	0.10
61:46:0011401:82	1.4	413268.06	2207417.49	Временный межевой знак	0.10
61:46:0011401:82	1.5	413267.73	2207410.28	Временный межевой знак	0.10
61:46:0011401:82	1.6	413267.65	2207408.57	Временный межевой знак	0.10
61:46:0011401:82	1.1	413332.74	2207406.92	—	0.10
61:46:0011401:83	1.1	412345.63	2206810.48	—	0.10
61:46:0011401:83	1.2	412329.22	2206810.09	—	0.10
61:46:0011401:83	1.3	412329.17	2206820.15	—	0.10
61:46:0011401:83	1.4	412342.43	2206820.46	—	0.10
61:46:0011401:83	1.5	412345.36	2206820.53	—	0.10
61:46:0011401:83	1.1	412345.63	2206810.48	—	0.10
61:46:0011401:84	1.1	412018.76	2207282.56	Долговременный межевой знак	0.10
61:46:0011401:84	1.2	412017.77	2207270.40	Долговременный межевой знак	0.10
61:46:0011401:84	1.3	412046.67	2207268.32	Долговременный межевой знак	0.10
61:46:0011401:84	1.4	412085.08	2207266.75	Долговременный межевой знак	0.10

Инженер		В. А. Струкова
полное наименование должности	подпись	инициалы, фамилия

М.П.

69

КАДАСТРОВЫЙ ПЛАН ТЕРРИТОРИИ

Лист № 21	раздела 8	Всего листов раздела 8: 222	Всего разделов: 7	Всего листов: 568
-----------	-----------	-----------------------------	-------------------	-------------------

"10" марта 2017 г. № 61/001/17-321596

Номер кадастрового квартала: 61:46:0011401

Кадастровый номер земельного участка	Номера точек	Координаты		Описание закрепления на местности	Средняя квадратическая погрешность определения координат характерных точек границ земельного участка, м
		X	Y		
1	2	3	4	5	6
61:46:0011401:89	1.1	412349.49	2206908.84	—	0.10
61:46:0011401:89	1.2	412355.61	2206904.59	Временный межевой знак	0.10
61:46:0011401:89	1.3	412355.50	2206909.42	Временный межевой знак	0.10
61:46:0011401:89	1.4	412351.72	2206912.05	—	0.10
61:46:0011401:89	1.5	412350.90	2206912.62	—	0.10
61:46:0011401:89	1.6	412348.67	2206909.41	—	0.10
61:46:0011401:89	1.1	412349.49	2206908.84	—	0.10
61:46:0011401:91	1.1	412370.75	2206887.83	—	0.10
61:46:0011401:91	1.2	412363.76	2206887.69	—	0.10
61:46:0011401:91	1.3	412363.80	2206885.69	—	0.10
61:46:0011401:91	1.4	412370.80	2206885.83	—	0.10
61:46:0011401:91	1.1	412370.75	2206887.83	—	0.10
61:46:0011401:92	1.1	412361.63	2206885.66	—	0.10
61:46:0011401:92	1.2	412361.59	2206887.66	—	0.10
61:46:0011401:92	1.3	412354.59	2206887.52	—	0.10
61:46:0011401:92	1.4	412354.63	2206885.52	—	0.10
61:46:0011401:92	1.1	412361.63	2206885.66	—	0.10
61:46:0011401:94	1.1	412892.65	2207430.53	—	0.10
61:46:0011401:94	1.2	412892.70	2207417.05	—	0.10
61:46:0011401:94	1.3	412912.31	2207416.95	—	0.10
61:46:0011401:94	1.4	412920.11	2207416.71	—	0.10
61:46:0011401:94	1.5	412932.23	2207415.58	—	0.10
61:46:0011401:94	1.6	412934.26	2207415.82	—	0.10
61:46:0011401:94	1.7	412958.71	2207415.07	—	0.10
61:46:0011401:94	1.8	412959.03	2207420.16	—	0.10
61:46:0011401:94	1.9	412959.06	2207429.73	—	0.10

Инженер		В. А. Струкова
полное наименование должности	подпись	инициалы, фамилия

М.П.

КАДАСТРОВЫЙ ПЛАН ТЕРРИТОРИИ

Лист № 22	раздела 8	Всего листов раздела 8: 222	Всего разделов: 7	Всего листов: 568
-----------	-----------	-----------------------------	-------------------	-------------------

"10" марта 2017 г. № 61/001/17-321596

Номер кадастрового квартала: 61:46:0011401

Кадастровый номер земельного участка	Номера точек	Координаты		Описание закрепления на местности	Средняя квадратическая погрешность определения координат характерных точек границ земельного участка, м
		X	Y		
1	2	3	4	5	6
61:46:0011401:94	1.1	412892.65	2207430.53	—	0.10
61:46:0011401:95	1.1	412184.75	2207367.31	—	0.10
61:46:0011401:95	1.2	412163.10	2207370.50	—	0.10
61:46:0011401:95	1.3	412159.81	2207341.52	—	0.10
61:46:0011401:95	1.4	412159.36	2207331.95	—	0.10
61:46:0011401:95	1.5	412179.60	2207331.73	—	0.10
61:46:0011401:95	1.1	412184.75	2207367.31	—	0.10
61:46:0011401:96	1.1	412418.27	2206902.14	—	—
61:46:0011401:96	1.2	412418.65	2206888.83	—	—
61:46:0011401:96	1.3	412436.13	2206889.46	—	—
61:46:0011401:96	1.4	412435.66	2206903.03	—	—
61:46:0011401:96	1.1	412418.27	2206902.14	—	—
61:46:0011401:97	1.1	412584.87	2207444.85	—	0.10
61:46:0011401:97	1.2	412584.87	2207456.82	—	0.10
61:46:0011401:97	1.3	412649.80	2207456.55	—	0.10
61:46:0011401:97	1.4	412649.75	2207444.79	—	0.10
61:46:0011401:97	1.1	412584.87	2207444.85	—	0.10
61:46:0011401:98	1.1	412360.02	2206879.60	—	0.10
61:46:0011401:98	1.2	412361.02	2206879.68	—	0.10
61:46:0011401:98	1.3	412364.27	2206879.88	—	0.10
61:46:0011401:98	1.4	412364.27	2206883.28	—	0.10
61:46:0011401:98	1.1	412360.02	2206879.60	—	0.10
61:46:0011401:99	1.1	412337.81	2206851.95	—	0.10
61:46:0011401:99	1.2	412340.76	2206852.02	—	0.10
61:46:0011401:99	1.3	412340.50	2206865.10	—	0.10

Инженер		В. А. Струкова
полное наименование должности	подпись	инициалы, фамилия

М.П.

99

КАДАСТРОВЫЙ ПЛАН ТЕРРИТОРИИ

Лист № 23	раздела 8	Всего листов раздела 8: 222	Всего разделов: 7	Всего листов: 568
-----------	-----------	-----------------------------	-------------------	-------------------

"10" марта 2017 г. № 61/001/17-321596

Номер кадастрового квартала: 61:46:0011401

Кадастровый номер земельного участка	Номера точек	Координаты		Описание закрепления на местности	Средняя квадратическая погрешность определения координат характерных точек границ земельного участка, м
		X	Y		
1	2	3	4	5	6
61:46:0011401:99	1.4	412341.50	2206865.12	—	0.10
61:46:0011401:99	1.5	412343.10	2206865.15	—	0.10
61:46:0011401:99	1.6	412343.40	2206849.45	—	0.10
61:46:0011401:99	1.1	412337.81	2206851.95	—	0.10
61:46:0011401:100	1.1	412318.41	2206895.60	Временный межевой знак	0.10
61:46:0011401:100	1.2	412314.36	2206888.84	Временный межевой знак	0.10
61:46:0011401:100	1.3	412305.49	2206888.52	Временный межевой знак	0.10
61:46:0011401:100	1.4	412305.37	2206900.38	Временный межевой знак	0.10
61:46:0011401:100	1.5	412308.18	2206903.19	Временный межевой знак	0.10
61:46:0011401:100	1.6	412313.44	2206903.21	Временный межевой знак	0.10
61:46:0011401:100	1.7	412313.47	2206904.72	Временный межевой знак	0.10
61:46:0011401:100	1.8	412316.98	2206904.30	Временный межевой знак	0.10
61:46:0011401:100	1.9	412321.97	2206900.58	Временный межевой знак	0.10
61:46:0011401:100	1.1	412318.41	2206895.60	Временный межевой знак	0.10
61:46:0011401:101	1.1	413203.15	2207464.22	—	0.10
61:46:0011401:101	1.2	413217.31	2207463.96	—	0.10
61:46:0011401:101	1.3	413217.69	2207474.85	—	0.10
61:46:0011401:101	1.4	413218.17	2207490.50	—	0.10
61:46:0011401:101	1.5	413203.90	2207490.83	—	0.10
61:46:0011401:101	1.6	413203.49	2207475.38	—	0.10
61:46:0011401:101	1.1	413203.15	2207464.22	—	0.10
61:46:0011401:102	1.1	412423.29	2207340.41	Временный межевой знак	0.10
61:46:0011401:102	1.2	412421.90	2207326.39	—	0.10
61:46:0011401:102	1.3	412460.95	2207321.92	—	0.10
61:46:0011401:102	1.4	412461.26	2207334.33	Временный межевой знак	0.10
61:46:0011401:102	1.5	412442.50	2207337.62	Временный межевой знак	0.10
61:46:0011401:102	1.1	412423.29	2207340.41	Временный межевой знак	0.10
61:46:0011401:103	1.1	411867.90	2207357.35	—	0.10

Инженер		В. А. Струкова
полное наименование должности	подпись	инициалы, фамилия

М.П.

КАДАСТРОВЫЙ ПЛАН ТЕРРИТОРИИ

Лист № 25	раздела 8	Всего листов раздела 8: 222	Всего разделов: 7	Всего листов: 568
-----------	-----------	-----------------------------	-------------------	-------------------

"10" марта 2017 г. № 61/001/17-321596

Номер кадастрового квартала: 61:46:0011401

Кадастровый номер земельного участка	Номера точек	Координаты		Описание закрепления на местности	Средняя квадратическая погрешность определения координат характерных точек границ земельного участка, м
		X	Y		
1	2	3	4	5	6
61:46:0011401:107	1.1	412418.68	2207285.58	—	0.10
61:46:0011401:107	1.2	412417.26	2207263.36	Временный межевой знак	0.10
61:46:0011401:107	1.3	412458.74	2207259.55	Временный межевой знак	0.10
61:46:0011401:107	1.4	412459.62	2207269.35	—	0.10
61:46:0011401:107	1.5	412459.86	2207279.10	—	0.10
61:46:0011401:107	1.6	412434.33	2207284.31	—	0.10
61:46:0011401:107	1.7	412428.31	2207285.11	—	0.10
61:46:0011401:107	1.1	412418.68	2207285.58	—	0.10
61:46:0011401:108	1.1	411870.23	2207382.47	Долговременный межевой знак	0.10
61:46:0011401:108	1.2	411871.78	2207394.92	—	0.10
61:46:0011401:108	1.3	411830.35	2207396.28	—	0.10
61:46:0011401:108	1.4	411828.43	2207383.69	Долговременный межевой знак	0.10
61:46:0011401:108	1.1	411870.23	2207382.47	Долговременный межевой знак	0.10
61:46:0011401:109	1.1	412275.19	2207511.74	—	0.10
61:46:0011401:109	1.2	412275.11	2207508.69	—	0.10
61:46:0011401:109	1.3	412280.14	2207508.52	—	0.10
61:46:0011401:109	1.4	412280.23	2207511.56	—	0.10
61:46:0011401:109	1.1	412275.19	2207511.74	—	0.10
61:46:0011401:111	1.1	411851.41	2207635.62	Временный межевой знак	0.10
61:46:0011401:111	1.2	411851.24	2207626.63	Временный межевой знак	0.10
61:46:0011401:111	1.3	411838.69	2207626.68	—	0.30
61:46:0011401:111	1.4	411839	2207635.67	—	0.30
61:46:0011401:111	1.1	411851.41	2207635.62	Временный межевой знак	0.10
61:46:0011401:112	1.1	412346.25	2206915.38	—	0.10
61:46:0011401:112	1.2	412345.11	2206916.27	—	0.10
61:46:0011401:112	1.3	412341.10	2206919.92	—	0.10
61:46:0011401:112	1.4	412336.61	2206916.08	—	0.10

Инженер		В. А. Струкова
полное наименование должности	подпись	инициалы, фамилия

М.П.

69

КАДАСТРОВЫЙ ПЛАН ТЕРРИТОРИИ

Лист № 26	раздела 8	Всего листов раздела 8: 222	Всего разделов: 7	Всего листов: 568
-----------	-----------	-----------------------------	-------------------	-------------------

"10" марта 2017 г. № 61/001/17-321596

Номер кадастрового квартала: 61:46:0011401

Кадастровый номер земельного участка	Номера точек	Координаты		Описание закрепления на местности	Средняя квадратическая погрешность определения координат характерных точек границ земельного участка, м
		X	Y		
1	2	3	4	5	6
61:46:0011401:112	1.5	412337.88	2206914.24	—	0.10
61:46:0011401:112	1.6	412334.30	2206909.42	—	0.10
61:46:0011401:112	1.7	412339.15	2206905.82	—	0.10
61:46:0011401:112	1.1	412346.25	2206915.38	—	0.10
61:46:0011401:113	1.1	412892.70	2207417.05	—	0.10
61:46:0011401:113	1.2	412912.31	2207416.95	—	0.10
61:46:0011401:113	1.3	412920.11	2207416.71	—	0.10
61:46:0011401:113	1.4	412932.23	2207415.58	—	0.10
61:46:0011401:113	1.5	412934.26	2207415.82	—	0.10
61:46:0011401:113	1.6	412958.71	2207415.07	—	0.10
61:46:0011401:113	1.7	412958.30	2207408.85	—	0.10
61:46:0011401:113	1.8	412958.07	2207402.53	—	0.10
61:46:0011401:113	1.9	412892.84	2207404.22	—	0.10
61:46:0011401:113	1.1	412892.70	2207417.05	—	0.10
61:46:0011401:114	1.1	412115.16	2207352.93	—	0.10
61:46:0011401:114	1.2	412115.88	2207357.99	—	0.10
61:46:0011401:114	1.3	412118.53	2207377.45	—	0.10
61:46:0011401:114	1.4	412109.57	2207378.68	—	0.10
61:46:0011401:114	1.5	412109.61	2207379.47	—	0.10
61:46:0011401:114	1.6	412106.41	2207379.88	—	0.10
61:46:0011401:114	1.7	412104.58	2207365.04	—	0.10
61:46:0011401:114	1.8	412100.97	2207335.77	—	0.10
61:46:0011401:114	1.9	412100.65	2207333.02	—	0.10
61:46:0011401:114	1.10	412114.92	2207332.46	—	0.10
61:46:0011401:114	1.11	412114.95	2207336.39	—	0.10

Инженер		В. А. Струкова
полное наименование должности	подпись	инициалы, фамилия

М.П.

КАДАСТРОВЫЙ ПЛАН ТЕРРИТОРИИ

Лист № 50	раздела 8	Всего листов раздела 8: 222	Всего разделов: 7	Всего листов: 568
-----------	-----------	-----------------------------	-------------------	-------------------

"10" марта 2017 г. № 61/001/17-321596

Номер кадастрового квартала: 61:46:0011401

Кадастровый номер земельного участка	Номера точек	Координаты		Описание закрепления на местности	Средняя квадратическая погрешность определения координат характерных точек границ земельного участка, м
		X	Y		
1	2	3	4	5	6
61:46:0011401:281	1.26	412175.44	2206876.02	—	0.10
61:46:0011401:281	1.27	412175.37	2206877.01	—	0.10
61:46:0011401:281	1.1	412168.70	2206877.07	—	0.10
61:46:0011401:283	1.1	412137.93	2207228.69	Временный межевой знак	0.20
61:46:0011401:283	1.2	412122.73	2207228.50	Временный межевой знак	0.20
61:46:0011401:283	1.3	412124.42	2207268.46	Временный межевой знак	0.20
61:46:0011401:283	1.4	412140.02	2207268.64	Временный межевой знак	0.20
61:46:0011401:283	1.1	412137.93	2207228.69	Временный межевой знак	0.20
61:46:0011401:287	1.1	412430.58	2207468.58	Долговременный межевой знак	0.10
61:46:0011401:287	1.2	412430.53	2207442.30	Долговременный межевой знак	0.10
61:46:0011401:287	1.3	412444.86	2207443.98	Долговременный межевой знак	0.10
61:46:0011401:287	1.4	412444.94	2207450.86	Долговременный межевой знак	0.10
61:46:0011401:287	1.5	412446.36	2207453.15	Долговременный межевой знак	0.10
61:46:0011401:287	1.6	412456.70	2207453.21	Долговременный межевой знак	0.10
61:46:0011401:287	1.7	412456.44	2207457.02	Долговременный межевой знак	0.10
61:46:0011401:287	1.8	412470.22	2207457.18	Долговременный межевой знак	0.10
61:46:0011401:287	1.9	412470.25	2207465.46	Долговременный межевой знак	0.10
61:46:0011401:287	1.10	412460.10	2207464.92	Долговременный межевой знак	0.10
61:46:0011401:287	1.11	412449.98	2207466.56	Долговременный межевой знак	0.10
61:46:0011401:287	1.12	412442.61	2207468.93	Долговременный межевой знак	0.10
61:46:0011401:287	1.1	412430.58	2207468.58	Долговременный межевой знак	0.10
61:46:0011401:290	1.1	412428.19	2206911.87	—	0.20
61:46:0011401:290	1.2	412428.19	2206906.64	—	0.20
61:46:0011401:290	1.3	412434.88	2206906.41	—	0.20
61:46:0011401:290	1.4	412434.98	2206911.71	—	0.20
61:46:0011401:290	1.1	412428.19	2206911.87	—	0.20
61:46:0011401:291	1.1	412351.72	2206912.05	—	0.10
61:46:0011401:291	1.2	412355.50	2206909.42	Временный межевой знак	0.10
61:46:0011401:291	1.3	412355.72	2206914.02	Временный межевой знак	0.10

Инженер		В. А. Струкова
полное наименование должности	подпись	инициалы, фамилия

М.П.

КАДАСТРОВЫЙ ПЛАН ТЕРРИТОРИИ

Лист № 51	раздела 8	Всего листов раздела 8: 222	Всего разделов: 7	Всего листов: 568
-----------	-----------	-----------------------------	-------------------	-------------------

"10" марта 2017 г. № 61/001/17-321596

Номер кадастрового квартала: 61:46:0011401

Кадастровый номер земельного участка	Номера точек	Координаты		Описание закрепления на местности	Средняя квадратическая погрешность определения координат характерных точек границ земельного участка, м
		X	Y		
1	2	3	4	5	6
61:46:0011401:291	1.4	412353.81	2206915.04	—	0.10
61:46:0011401:291	1.5	412352.93	2206915.51	—	0.10
61:46:0011401:291	1.6	412350.90	2206912.62	—	0.10
61:46:0011401:291	1.1	412351.72	2206912.05	—	0.10
61:46:0011401:292	1.1	412370.58	2206874.03	—	0.20
61:46:0011401:292	1.2	412371.14	2206874.03	—	0.20
61:46:0011401:292	1.3	412371.11	2206876.03	—	0.20
61:46:0011401:292	1.4	412370.55	2206876.03	—	0.20
61:46:0011401:292	1.5	412370.51	2206879.88	—	0.20
61:46:0011401:292	1.6	412363.45	2206879.78	—	0.20
61:46:0011401:292	1.7	412363.55	2206871.60	—	0.20
61:46:0011401:292	1.8	412370.62	2206870.95	—	0.20
61:46:0011401:292	1.1	412370.58	2206874.03	—	0.20
61:46:0011401:293	1.1	412362.08	2206893.15	—	0.10
61:46:0011401:293	1.2	412367.22	2206897.52	—	0.10
61:46:0011401:293	1.3	412370.02	2206897.66	—	0.10
61:46:0011401:293	1.4	412370.75	2206897.48	—	0.10
61:46:0011401:293	1.5	412370.99	2206896.92	—	0.10
61:46:0011401:293	1.6	412370.86	2206896.39	—	0.10
61:46:0011401:293	1.7	412370.28	2206896.01	—	0.10
61:46:0011401:293	1.8	412370.29	2206893.51	—	0.10
61:46:0011401:293	1.9	412370.78	2206893.51	—	0.10
61:46:0011401:293	1.10	412370.78	2206893.06	—	0.10
61:46:0011401:293	1.11	412370.28	2206893.06	—	0.10
61:46:0011401:293	1.12	412370.27	2206891.59	—	0.10

Инженер		В. А. Струкова
полное наименование должности	подпись	инициалы, фамилия

М.П.

КАДАСТРОВЫЙ ПЛАН ТЕРРИТОРИИ

Лист № 52	раздела 8	Всего листов раздела 8: 222	Всего разделов: 7	Всего листов: 568
-----------	-----------	-----------------------------	-------------------	-------------------

"10" марта 2017 г. № 61/001/17-321596

Номер кадастрового квартала: 61:46:0011401

Кадастровый номер земельного участка	Номера точек	Координаты		Описание закрепления на местности	Средняя квадратическая погрешность определения координат характерных точек границ земельного участка, м
		X	Y		
1	2	3	4	5	6
61:46:0011401:293	1.13	412370.78	2206891.59	—	0.10
61:46:0011401:293	1.14	412370.78	2206891.15	—	0.10
61:46:0011401:293	1.15	412368.38	2206891.23	—	0.10
61:46:0011401:293	1.16	412368.39	2206891.65	—	0.10
61:46:0011401:293	1.17	412363.69	2206891.75	—	0.10
61:46:0011401:293	1.18	412363.51	2206891.20	—	0.10
61:46:0011401:293	1.19	412362.88	2206890.96	—	0.10
61:46:0011401:293	1.20	412362.29	2206891.21	—	0.10
61:46:0011401:293	1.21	412362.08	2206891.85	—	0.10
61:46:0011401:293	1.1	412362.08	2206893.15	—	0.10
61:46:0011401:294	1.1	412401.51	2206873.31	—	0.10
61:46:0011401:294	1.2	412401.63	2206868.21	—	0.10
61:46:0011401:294	1.3	412406.03	2206868.32	—	0.10
61:46:0011401:294	1.4	412405.90	2206873.43	—	0.10
61:46:0011401:294	1.1	412401.51	2206873.31	—	0.10
61:46:0011401:295	1.1	411876.26	2207433.97	—	0.10
61:46:0011401:295	1.2	411874.72	2207422.18	—	0.10
61:46:0011401:295	1.3	411832.89	2207423.41	—	0.10
61:46:0011401:295	1.4	411834.33	2207436.73	—	0.10
61:46:0011401:295	1.1	411876.26	2207433.97	—	0.10
61:46:0011401:296	1.1	412044.88	2207229.08	—	0.10
61:46:0011401:296	1.2	412063.80	2207228.32	—	0.10
61:46:0011401:296	1.3	412064.44	2207254.24	Долговременный межевой знак	0.10
61:46:0011401:296	1.4	412045.85	2207255.21	Долговременный межевой знак	0.10
61:46:0011401:296	1.1	412044.88	2207229.08	—	0.10
61:46:0011401:298	1.1	412346.08	2206813.95	—	0.10

Инженер		В. А. Струкова
полное наименование должности	подпись	инициалы, фамилия

М.П.

69

КАДАСТРОВЫЙ ПЛАН ТЕРРИТОРИИ

Лист № 53	раздела 8	Всего листов раздела 8: 222	Всего разделов: 7	Всего листов: 568
-----------	-----------	-----------------------------	-------------------	-------------------

"10" марта 2017 г. № 61/001/17-321596

Номер кадастрового квартала: 61:46:0011401

Кадастровый номер земельного участка	Номера точек	Координаты		Описание закрепления на местности	Средняя квадратическая погрешность определения координат характерных точек границ земельного участка, м
		X	Y		
1	2	3	4	5	6
61:46:0011401:298	1.2	412371.16	2206814.30	—	0.10
61:46:0011401:298	1.3	412371.04	2206820.92	—	0.10
61:46:0011401:298	1.4	412372.24	2206820.94	—	0.10
61:46:0011401:298	1.5	412371.60	2206867.22	—	0.10
61:46:0011401:298	1.6	412370.68	2206867.21	—	0.10
61:46:0011401:298	1.7	412367.17	2206867.16	—	0.10
61:46:0011401:298	1.8	412363.79	2206868.60	—	0.10
61:46:0011401:298	1.9	412363.82	2206866.43	—	0.10
61:46:0011401:298	1.10	412356.68	2206866.32	—	0.10
61:46:0011401:298	1.11	412352.13	2206866.53	—	0.10
61:46:0011401:298	1.12	412344.51	2206866.41	—	0.10
61:46:0011401:298	1.13	412344.52	2206865.14	—	0.10
61:46:0011401:298	1.1	412346.08	2206813.95	—	0.10
61:46:0011401:299	1.1	412320.73	2207349.46	Долговременный межевой знак	0.10
61:46:0011401:299	1.2	412314.60	2207349.77	—	0.10
61:46:0011401:299	1.3	412313.28	2207349.08	—	0.10
61:46:0011401:299	1.4	412307.71	2207349.45	Временный межевой знак	0.10
61:46:0011401:299	1.5	412307.52	2207348.26	Временный межевой знак	0.10
61:46:0011401:299	1.6	412307.01	2207337.72	Временный межевой знак	0.10
61:46:0011401:299	1.7	412304.11	2207337.59	Временный межевой знак	0.10
61:46:0011401:299	1.8	412303.33	2207322.31	—	0.10
61:46:0011401:299	1.9	412319.35	2207321.21	Долговременный межевой знак	0.10
61:46:0011401:299	1.1	412320.73	2207349.46	Долговременный межевой знак	0.10
61:46:0011401:300	1.1	412138.93	2206816.34	—	0.10
61:46:0011401:300	1.2	412129.93	2206816.31	—	0.10
61:46:0011401:300	1.3	412129.91	2206819.31	—	0.10
61:46:0011401:300	1.4	412138.91	2206819.33	—	0.10

Инженер		В. А. Струкова
полное наименование должности	подпись	инициалы, фамилия

М.П.

КАДАСТРОВЫЙ ПЛАН ТЕРРИТОРИИ

Лист № 54	раздела 8	Всего листов раздела 8: 222	Всего разделов: 7	Всего листов: 568
-----------	-----------	-----------------------------	-------------------	-------------------

"10" марта 2017 г. № 61/001/17-321596

Номер кадастрового квартала: 61:46:0011401

Кадастровый номер земельного участка	Номера точек	Координаты		Описание закрепления на местности	Средняя квадратическая погрешность определения координат характерных точек границ земельного участка, м
		X	Y		
1	2	3	4	5	6
61:46:0011401:300	1.1	412138.93	2206816.34	—	0.10
61:46:0011401:301	1.1	412347.51	2206905.98	—	0.10
61:46:0011401:301	1.2	412353.63	2206901.73	Временный межевой знак	0.10
61:46:0011401:301	1.3	412347.98	2206893.41	Временный межевой знак	0.10
61:46:0011401:301	1.4	412346.45	2206891.56	—	0.10
61:46:0011401:301	1.5	412344.38	2206891.24	—	0.10
61:46:0011401:301	1.6	412342.58	2206891.92	—	0.10
61:46:0011401:301	1.7	412341.35	2206893.39	—	0.10
61:46:0011401:301	1.8	412340.96	2206895.48	—	0.10
61:46:0011401:301	1.9	412341.66	2206897.32	—	0.10
61:46:0011401:301	1.1	412347.51	2206905.98	—	0.10
61:46:0011401:302	1.1	412104.49	2207485.79	—	0.10
61:46:0011401:302	1.2	412071.73	2207487.87	—	0.10
61:46:0011401:302	1.3	412069.85	2207487.10	—	0.10
61:46:0011401:302	1.4	412068.05	2207478.66	—	0.10
61:46:0011401:302	1.5	412072.94	2207477.28	—	0.10
61:46:0011401:302	1.6	412072.33	2207473.53	Временный межевой знак	0.10
61:46:0011401:302	1.7	412103.95	2207471.10	Временный межевой знак	0.10
61:46:0011401:302	1.1	412104.49	2207485.79	—	0.10
61:46:0011401:303	1.1	413126.01	2207385.86	Временный межевой знак	0.10
61:46:0011401:303	1.2	413126.34	2207391.62	Временный межевой знак	0.10
61:46:0011401:303	1.3	413126.92	2207391.68	Временный межевой знак	0.10
61:46:0011401:303	1.4	413127.88	2207409.83	Долговременный межевой знак	0.10
61:46:0011401:303	1.5	413124.46	2207410.02	Долговременный межевой знак	0.10
61:46:0011401:303	1.6	413121.66	2207410.97	Долговременный межевой знак	0.10
61:46:0011401:303	1.7	413120.59	2207410.97	Долговременный межевой знак	0.10
61:46:0011401:303	1.8	413120.60	2207409.92	Долговременный межевой знак	0.10
61:46:0011401:303	1.9	413109.33	2207409.88	Долговременный межевой знак	0.10

Инженер		В. А. Струкова
полное наименование должности	подпись	инициалы, фамилия

М.П.

04

КАДАСТРОВЫЙ ПЛАН ТЕРРИТОРИИ

Лист № 55	раздела 8	Всего листов раздела 8: 222	Всего разделов: 7	Всего листов: 568
-----------	-----------	-----------------------------	-------------------	-------------------

"10" марта 2017 г. № 61/001/17-321596

Номер кадастрового квартала: 61:46:0011401

Кадастровый номер земельного участка	Номера точек	Координаты		Описание закрепления на местности	Средняя квадратическая погрешность определения координат характерных точек границ земельного участка, м
		X	Y		
1	2	3	4	5	6
61:46:0011401:303	1.10	413108.99	2207405.50	Временный межевой знак	0.10
61:46:0011401:303	1.11	413112.48	2207405.06	Временный межевой знак	0.10
61:46:0011401:303	1.12	413111.45	2207386.34	Временный межевой знак	0.10
61:46:0011401:303	1.13	413114.34	2207386.67	Временный межевой знак	0.10
61:46:0011401:303	1.1	413126.01	2207385.86	Временный межевой знак	0.10
61:46:0011401:304	1.1	412364.27	2206879.88	—	0.10
61:46:0011401:304	1.2	412364.27	2206883.28	—	0.10
61:46:0011401:304	1.3	412366.28	2206883.28	—	0.10
61:46:0011401:304	1.4	412366.28	2206879.88	—	0.10
61:46:0011401:304	1.1	412364.27	2206879.88	—	0.10
61:46:0011401:305	1.1	412422.95	2206911.98	—	0.10
61:46:0011401:305	1.2	412442.93	2206911.54	—	0.10
61:46:0011401:305	1.3	412443.21	2206925.76	—	0.10
61:46:0011401:305	1.4	412435.82	2206925.90	—	0.10
61:46:0011401:305	1.5	412435.82	2206927.99	—	0.10
61:46:0011401:305	1.6	412423.23	2206928.29	—	0.10
61:46:0011401:305	1.1	412422.95	2206911.98	—	0.10
61:46:0011401:306	1.1	412275.60	2206932.30	—	0.10
61:46:0011401:306	1.2	412216.97	2206931.65	—	0.10
61:46:0011401:306	1.3	412221.31	2206889.74	—	0.10
61:46:0011401:306	1.4	412256.46	2206889.74	—	0.10
61:46:0011401:306	1.5	412258.26	2206887.94	—	0.10
61:46:0011401:306	1.6	412274.36	2206887.90	—	0.10
61:46:0011401:306	1.7	412274.41	2206889.60	Временный межевой знак	0.10
61:46:0011401:306	1.8	412275.51	2206929.12	Временный межевой знак	0.10
61:46:0011401:306	1.1	412275.60	2206932.30	—	0.10
61:46:0011401:307	1.1	411809.96	2207420.53	—	0.10

Инженер		В. А. Струкова
полное наименование должности	подпись	инициалы, фамилия

М.П.

КАДАСТРОВЫЙ ПЛАН ТЕРРИТОРИИ

Лист № 61	раздела 8	Всего листов раздела 8: 222	Всего разделов: 7	Всего листов: 568
-----------	-----------	-----------------------------	-------------------	-------------------

"10" марта 2017 г. № 61/001/17-321596

Номер кадастрового квартала: 61:46:0011401

Кадастровый номер земельного участка	Номера точек	Координаты		Описание закрепления на местности	Средняя квадратическая погрешность определения координат характерных точек границ земельного участка, м
		X	Y		
1	2	3	4	5	6
61:46:0011401:321	1.11	412035.03	2206797	—	0.10
61:46:0011401:321	1.12	412035.40	2206808.98	—	0.10
61:46:0011401:321	1.13	412040.43	2206808.41	—	0.10
61:46:0011401:321	1.1	412040.45	2206820.52	—	0.10
61:46:0011401:323	1.1	412738.25	2207446.55	Временный межевой знак	0.10
61:46:0011401:323	1.2	412738.29	2207456.53	Временный межевой знак	0.10
61:46:0011401:323	1.3	412763.71	2207456.23	Временный межевой знак	0.10
61:46:0011401:323	1.4	412766.60	2207455.64	Временный межевой знак	0.10
61:46:0011401:323	1.5	412768.87	2207455.89	Временный межевой знак	0.10
61:46:0011401:323	1.6	412803.85	2207456.38	Временный межевой знак	0.10
61:46:0011401:323	1.7	412804.03	2207449.26	—	0.10
61:46:0011401:323	1.8	412803.88	2207444.92	Временный межевой знак	0.10
61:46:0011401:323	1.1	412738.25	2207446.55	Временный межевой знак	0.10
61:46:0011401:324	1.1	412375.74	2206905.27	—	0.10
61:46:0011401:324	1.2	412376.03	2206890.27	—	0.10
61:46:0011401:324	1.3	412379.02	2206890.33	—	0.10
61:46:0011401:324	1.4	412378.74	2206905.33	—	0.10
61:46:0011401:324	1.1	412375.74	2206905.27	—	0.10
61:46:0011401:325	1.1	412412.63	2206804.99	—	0.10
61:46:0011401:325	1.2	412412.60	2206806.51	—	0.10
61:46:0011401:325	1.3	412411.20	2206806.48	—	0.10
61:46:0011401:325	1.4	412411.43	2206807.69	—	0.10
61:46:0011401:325	1.5	412412.57	2206808.31	—	0.10
61:46:0011401:325	1.6	412412.52	2206810.61	—	0.10
61:46:0011401:325	1.7	412411.36	2206811.09	—	0.10
61:46:0011401:325	1.8	412411.09	2206812.28	—	0.10
61:46:0011401:325	1.9	412411.31	2206813.49	—	0.10

Инженер		В. А. Струкова
полное наименование должности	подпись	инициалы, фамилия

М.П.

КАДАСТРОВЫЙ ПЛАН ТЕРРИТОРИИ

Лист № 63	раздела 8	Всего листов раздела 8: 222	Всего разделов: 7	Всего листов: 568
-----------	-----------	-----------------------------	-------------------	-------------------

"10" марта 2017 г. № 61/001/17-321596

Номер кадастрового квартала: 61:46:0011401

Кадастровый номер земельного участка	Номера точек	Координаты		Описание закрепления на местности	Средняя квадратическая погрешность определения координат характерных точек границ земельного участка, м
		X	Y		
1	2	3	4	5	6
61:46:0011401:327	1.16	412818.37	2207277.87	—	0.10
61:46:0011401:327	1.17	412818.37	2207277.62	—	0.10
61:46:0011401:327	1.18	412814.78	2207274.02	—	0.10
61:46:0011401:327	1.19	412814.89	2207251.01	—	0.10
61:46:0011401:327	1.20	412813.93	2207247.13	—	0.10
61:46:0011401:327	1.21	412810.75	2207244.57	—	0.10
61:46:0011401:327	1.22	412807.04	2207243.05	—	0.10
61:46:0011401:327	1.23	412799.01	2207242.22	—	0.10
61:46:0011401:327	1.24	412795.38	2207244.21	—	0.10
61:46:0011401:327	1.25	412795.22	2207231.21	—	0.10
61:46:0011401:327	1.26	412862	2207230.98	—	0.10
61:46:0011401:327	1.27	412961.20	2207229.90	—	0.10
61:46:0011401:327	1.28	412962.06	2207229.88	—	0.10
61:46:0011401:327	1.29	412962.02	2207248.94	—	0.10
61:46:0011401:327	1.30	412962.17	2207256.45	—	0.10
61:46:0011401:327	1.1	412978.88	2207255.90	—	0.10
61:46:0011401:329	1.1	412365.69	2206909.26	Временный межевой знак	0.10
61:46:0011401:329	1.2	412367.92	2206909.24	—	0.10
61:46:0011401:329	1.3	412367.85	2206902.33	—	0.10
61:46:0011401:329	1.4	412366.51	2206902.35	—	0.10
61:46:0011401:329	1.5	412364.66	2206900.38	—	0.10
61:46:0011401:329	1.6	412362.96	2206900.40	—	0.10
61:46:0011401:329	1.7	412362.98	2206902.38	—	0.10
61:46:0011401:329	1.8	412363.01	2206905.58	Временный межевой знак	0.10
61:46:0011401:329	1.1	412365.69	2206909.26	Временный межевой знак	0.10
61:46:0011401:330	1.1	412428.75	2207380	Временный межевой знак	0.10

Инженер		В. А. Струкова
полное наименование должности	подпись	инициалы, фамилия

М.П.

КАДАСТРОВЫЙ ПЛАН ТЕРРИТОРИИ

Лист № 65	раздела 8	Всего листов раздела 8: 222	Всего разделов: 7	Всего листов: 568
-----------	-----------	-----------------------------	-------------------	-------------------

"10" марта 2017 г. № 61/001/17-321596

Номер кадастрового квартала: 61:46:0011401

Кадастровый номер земельного участка	Номера точек	Координаты		Описание закрепления на местности	Средняя квадратическая погрешность определения координат характерных точек границ земельного участка, м
		X	Y		
1	2	3	4	5	6
61:46:0011401:334	1.7	412053.94	2207318.89	—	0.10
61:46:0011401:334	1.1	412022.91	2207320.49	—	0.10
61:46:0011401:335	1.1	412338.06	2207348.51	Долговременный межевой знак	0.10
61:46:0011401:335	1.2	412354.26	2207348.14	—	0.10
61:46:0011401:335	1.3	412354.86	2207333.61	—	0.10
61:46:0011401:335	1.4	412355.45	2207320.75	—	0.10
61:46:0011401:335	1.5	412337.20	2207320.83	Долговременный межевой знак	0.10
61:46:0011401:335	1.1	412338.06	2207348.51	Долговременный межевой знак	0.10
61:46:0011401:337	1.1	412351.80	2206879.55	—	0.30
61:46:0011401:337	1.2	412351.87	2206876.71	—	0.30
61:46:0011401:337	1.3	412354.02	2206876.79	—	0.10
61:46:0011401:337	1.4	412353.98	2206877.89	—	0.10
61:46:0011401:337	1.5	412352.45	2206879.57	—	0.10
61:46:0011401:337	1.1	412351.80	2206879.55	—	0.30
61:46:0011401:338	1.1	413131.66	2207409.72	—	0.10
61:46:0011401:338	1.2	413130.93	2207390.95	—	0.10
61:46:0011401:338	1.3	413131.05	2207381.67	Временный межевой знак	0.10
61:46:0011401:338	1.4	413146.44	2207381.19	Временный межевой знак	0.10
61:46:0011401:338	1.5	413147.19	2207409.22	—	0.10
61:46:0011401:338	1.1	413131.66	2207409.72	—	0.10
61:46:0011401:339	1.1	412023.17	2207447.61	—	0.10
61:46:0011401:339	1.2	412021.83	2207432.73	—	0.10
61:46:0011401:339	1.3	411982.06	2207435.33	Временный межевой знак	0.10
61:46:0011401:339	1.4	411984.52	2207449.96	—	0.10
61:46:0011401:339	1.1	412023.17	2207447.61	—	0.10
61:46:0011401:340	1.1	412403.22	2206851.19	—	0.10

Инженер		В. А. Струкова
полное наименование должности	подпись	инициалы, фамилия

М.П.

КАДАСТРОВЫЙ ПЛАН ТЕРРИТОРИИ

Лист № 66	раздела 8	Всего листов раздела 8: 222	Всего разделов: 7	Всего листов: 568
-----------	-----------	-----------------------------	-------------------	-------------------

"10" марта 2017 г. № 61/001/17-321596

Номер кадастрового квартала: 61:46:0011401

Кадастровый номер земельного участка	Номера точек	Координаты		Описание закрепления на местности	Средняя квадратическая погрешность определения координат характерных точек границ земельного участка, м
		X	Y		
1	2	3	4	5	6
61:46:0011401:340	1.2	412400.22	2206851.09	—	0.10
61:46:0011401:340	1.3	412400.08	2206855.09	—	0.10
61:46:0011401:340	1.4	412403.08	2206855.19	—	0.10
61:46:0011401:340	1.1	412403.22	2206851.19	—	0.10
61:46:0011401:341	1.1	412361.23	2206874.42	—	0.20
61:46:0011401:341	1.2	412363.33	2206874.42	—	0.20
61:46:0011401:341	1.3	412363.51	2206874.44	—	0.20
61:46:0011401:341	1.4	412363.48	2206876.99	—	0.20
61:46:0011401:341	1.5	412361.15	2206877	—	0.20
61:46:0011401:341	1.1	412361.23	2206874.42	—	0.20
61:46:0011401:342	1.1	412800.81	2207399.97	—	0.10
61:46:0011401:342	1.2	412827.43	2207399.55	—	0.10
61:46:0011401:342	1.3	412827.49	2207389.68	Временный межевой знак	0.10
61:46:0011401:342	1.4	412827.50	2207371.72	Временный межевой знак	0.10
61:46:0011401:342	1.5	412827.35	2207358.16	—	0.10
61:46:0011401:342	1.6	412815.43	2207358.12	—	0.10
61:46:0011401:342	1.7	412811.98	2207353.07	—	0.10
61:46:0011401:342	1.8	412795.02	2207353.36	—	0.10
61:46:0011401:342	1.9	412794.77	2207355.38	—	0.10
61:46:0011401:342	1.10	412789.72	2207355.89	—	0.10
61:46:0011401:342	1.11	412789.74	2207357.82	—	0.10
61:46:0011401:342	1.12	412778.15	2207357.94	—	0.10
61:46:0011401:342	1.13	412778.64	2207412.82	—	0.10
61:46:0011401:342	1.14	412801.20	2207411.12	—	0.10
61:46:0011401:342	1.15	412801.39	2207408.30	—	0.10
61:46:0011401:342	1.1	412800.81	2207399.97	—	0.10

Инженер		В. А. Струкова
полное наименование должности	подпись	инициалы, фамилия

М.П.

КАДАСТРОВЫЙ ПЛАН ТЕРРИТОРИИ

Лист № 70	раздела 8	Всего листов раздела 8: 222	Всего разделов: 7	Всего листов: 568
-----------	-----------	-----------------------------	-------------------	-------------------

"10" марта 2017 г. № 61/001/17-321596

Номер кадастрового квартала: 61:46:0011401

Кадастровый номер земельного участка	Номера точек	Координаты		Описание закрепления на местности	Средняя квадратическая погрешность определения координат характерных точек границ земельного участка, м
		X	Y		
1	2	3	4	5	6
61:46:0011401:356	1.1	413262.04	2207287.18	—	0.10
61:46:0011401:356	1.2	413262.62	2207284.68	—	0.10
61:46:0011401:356	1.3	413263.24	2207275.04	Долговременный межевой знак	0.10
61:46:0011401:356	1.4	413196.08	2207273.87	Долговременный межевой знак	0.10
61:46:0011401:356	1.5	413196.34	2207287.52	—	0.20
61:46:0011401:356	1.6	413197.26	2207287.55	—	0.20
61:46:0011401:356	1.1	413262.04	2207287.18	—	0.10
61:46:0011401:358	1.1	412316.98	2206904.30	Временный межевой знак	0.10
61:46:0011401:358	1.2	412321.97	2206900.58	Временный межевой знак	0.10
61:46:0011401:358	1.3	412318.41	2206895.60	Временный межевой знак	0.10
61:46:0011401:358	1.4	412319.76	2206894.79	—	0.20
61:46:0011401:358	1.5	412318.89	2206893.59	—	0.20
61:46:0011401:358	1.6	412320.22	2206892.77	—	0.20
61:46:0011401:358	1.7	412319.35	2206891.62	—	0.20
61:46:0011401:358	1.8	412320.65	2206890.63	—	0.20
61:46:0011401:358	1.9	412321.54	2206889.20	—	0.20
61:46:0011401:358	1.10	412327.13	2206889.35	—	0.20
61:46:0011401:358	1.11	412331.86	2206895.80	—	0.20
61:46:0011401:358	1.12	412331.05	2206899.70	—	0.20
61:46:0011401:358	1.13	412331.31	2206900.02	—	0.10
61:46:0011401:358	1.14	412325.46	2206904.37	—	0.20
61:46:0011401:358	1.15	412328.29	2206908.30	—	0.20
61:46:0011401:358	1.16	412322.40	2206912.18	—	0.20
61:46:0011401:358	1.1	412316.98	2206904.30	Временный межевой знак	0.10
61:46:0011401:361	1.1	412559.43	2207417.94	—	0.10
61:46:0011401:361	1.2	412494.79	2207421.90	—	0.10

Инженер		В. А. Струкова
полное наименование должности	подпись	инициалы, фамилия

М.П.

87

КАДАСТРОВЫЙ ПЛАН ТЕРРИТОРИИ

Лист № 74	раздела 8	Всего листов раздела 8: 222	Всего разделов: 7	Всего листов: 568
-----------	-----------	-----------------------------	-------------------	-------------------

"10" марта 2017 г. № 61/001/17-321596

Номер кадастрового квартала: 61:46:0011401

Кадастровый номер земельного участка	Номера точек	Координаты		Описание закрепления на местности	Средняя квадратическая погрешность определения координат характерных точек границ земельного участка, м
		X	Y		
1	2	3	4	5	6
61:46:0011401:371	1.5	412745.24	2207429.40	Временный межевой знак	0.20
61:46:0011401:371	1.6	412738.04	2207429.90	Временный межевой знак	0.20
61:46:0011401:371	1.1	412738.25	2207446.55	Временный межевой знак	0.10
61:46:0011401:373	1.1	413268.06	2207417.49	Временный межевой знак	0.10
61:46:0011401:373	1.2	413267.73	2207410.28	Временный межевой знак	0.10
61:46:0011401:373	1.3	413221.86	2207411.44	Временный межевой знак	0.20
61:46:0011401:373	1.4	413202.74	2207411.31	Временный межевой знак	0.20
61:46:0011401:373	1.5	413203.14	2207424.58	Временный межевой знак	0.20
61:46:0011401:373	1.6	413268.12	2207423.43	Временный межевой знак	0.10
61:46:0011401:373	1.7	413268.08	2207421.53	Временный межевой знак	0.10
61:46:0011401:373	1.1	413268.06	2207417.49	Временный межевой знак	0.10
61:46:0011401:375	1.1	412185.42	2207512.35	Временный межевой знак	0.10
61:46:0011401:375	1.2	412183.49	2207488.71	Временный межевой знак	0.10
61:46:0011401:375	1.3	412183.16	2207476.91	Временный межевой знак	0.10
61:46:0011401:375	1.4	412183.14	2207463.41	Временный межевой знак	0.10
61:46:0011401:375	1.5	412183.48	2207462.90	Временный межевой знак	0.10
61:46:0011401:375	1.6	412193.40	2207461.69	Временный межевой знак	0.10
61:46:0011401:375	1.7	412194.85	2207472.48	Временный межевой знак	0.10
61:46:0011401:375	1.8	412195.61	2207486.55	Временный межевой знак	0.10
61:46:0011401:375	1.9	412196.51	2207511.60	Временный межевой знак	0.10
61:46:0011401:375	1.1	412185.42	2207512.35	Временный межевой знак	0.10
61:46:0011401:376	1.1	412248.54	2207452.43	Временный межевой знак	0.10
61:46:0011401:376	1.2	412248.62	2207454.21	Временный межевой знак	0.10
61:46:0011401:376	1.3	412193.40	2207461.69	Временный межевой знак	0.10
61:46:0011401:376	1.4	412193.34	2207460.37	Временный межевой знак	0.10
61:46:0011401:376	1.5	412183.48	2207462.90	Временный межевой знак	0.10
61:46:0011401:376	1.6	412183.64	2207452.78	Временный межевой знак	0.10
61:46:0011401:376	1.7	412229.09	2207446.85	Временный межевой знак	0.10
61:46:0011401:376	1.8	412228.56	2207442.89	Временный межевой знак	0.10
61:46:0011401:376	1.9	412248.55	2207442.21	Временный межевой знак	0.10
61:46:0011401:376	1.1	412248.54	2207452.43	Временный межевой знак	0.10
61:46:0011401:377	1.1	412246	2206821.82	Временный межевой знак	0.20

Инженер		В. А. Струкова
полное наименование должности	подпись	инициалы, фамилия

М.П.

КАДАСТРОВЫЙ ПЛАН ТЕРРИТОРИИ

Лист № 75	раздела 8	Всего листов раздела 8: 222	Всего разделов: 7	Всего листов: 568
-----------	-----------	-----------------------------	-------------------	-------------------

"10" марта 2017 г. № 61/001/17-321596

Номер кадастрового квартала: 61:46:0011401

Кадастровый номер земельного участка	Номера точек	Координаты		Описание закрепления на местности	Средняя квадратическая погрешность определения координат характерных точек границ земельного участка, м
		X	Y		
1	2	3	4	5	6
61:46:0011401:377	1.2	412246.03	2206830.15	Временный межевой знак	0.20
61:46:0011401:377	1.3	412243.82	2206830.15	—	0.20
61:46:0011401:377	1.4	412243.86	2206833.98	—	0.20
61:46:0011401:377	1.5	412219.94	2206834.05	—	0.20
61:46:0011401:377	1.6	412219.90	2206821.91	—	0.20
61:46:0011401:377	1.1	412246	2206821.82	Временный межевой знак	0.20
61:46:0011401:378	1.1	412353.63	2206901.73	Временный межевой знак	0.10
61:46:0011401:378	1.2	412347.98	2206893.41	Временный межевой знак	0.10
61:46:0011401:378	1.3	412347.72	2206891.97	Временный межевой знак	0.20
61:46:0011401:378	1.4	412355.98	2206891.91	Временный межевой знак	0.20
61:46:0011401:378	1.5	412356	2206895.16	Временный межевой знак	0.20
61:46:0011401:378	1.6	412355.61	2206904.59	Временный межевой знак	0.10
61:46:0011401:378	1.1	412353.63	2206901.73	Временный межевой знак	0.10
61:46:0011401:379	1.1	412457.68	2206842.96	—	0.20
61:46:0011401:379	1.2	412457.64	2206854.06	—	0.20
61:46:0011401:379	1.3	412472.24	2206854.12	—	0.20
61:46:0011401:379	1.4	412472.28	2206843.02	—	0.20
61:46:0011401:379	1.1	412457.68	2206842.96	—	0.20
61:46:0011401:380	1.1	412449.31	2206886.57	—	0.20
61:46:0011401:380	1.2	412449.52	2206901.05	—	0.20
61:46:0011401:380	1.3	412456.97	2206900.94	—	0.20
61:46:0011401:380	1.4	412456.75	2206886.46	—	0.20
61:46:0011401:380	1.1	412449.31	2206886.57	—	0.20
61:46:0011401:381	1.1	412457.52	2206812.96	Долговременный межевой знак	0.10
61:46:0011401:381	1.2	412457.59	2206801.85	Долговременный межевой знак	0.10
61:46:0011401:381	1.3	412472.18	2206801.94	—	0.20
61:46:0011401:381	1.4	412472.12	2206811.55	—	0.20

Инженер		В. А. Струкова
полное наименование должности	подпись	инициалы, фамилия

М.П.

КАДАСТРОВЫЙ ПЛАН ТЕРРИТОРИИ

Лист № 78	раздела 8	Всего листов раздела 8: 222	Всего разделов: 7	Всего листов: 568
-----------	-----------	-----------------------------	-------------------	-------------------

"10" марта 2017 г. № 61/001/17-321596

Номер кадастрового квартала: 61:46:0011401

Кадастровый номер земельного участка	Номера точек	Координаты		Описание закрепления на местности	Средняя квадратическая погрешность определения координат характерных точек границ земельного участка, м
		X	Y		
1	2	3	4	5	6
61:46:0011401:388	1.6	412584.78	2207461.62	—	0.20
61:46:0011401:388	1.7	412584.87	2207456.82	—	0.10
61:46:0011401:388	1.8	412649.80	2207456.55	—	0.10
61:46:0011401:388	1.9	412650.07	2207457.85	—	0.10
61:46:0011401:388	1.10	412650.31	2207469.66	—	0.10
61:46:0011401:388	1.11	412650.33	2207470.83	Временный межевой знак	0.10
61:46:0011401:388	1.1	412625.46	2207471.50	Временный межевой знак	0.10
61:46:0011401:389	1.1	412416.66	2207253.29	Временный межевой знак	0.10
61:46:0011401:389	1.2	412458.66	2207249.71	Временный межевой знак	0.10
61:46:0011401:389	1.3	412458.74	2207259.55	Временный межевой знак	0.10
61:46:0011401:389	1.4	412417.26	2207263.36	Временный межевой знак	0.10
61:46:0011401:389	1.1	412416.66	2207253.29	Временный межевой знак	0.10
61:46:0011401:390	1.1	412250.45	2207320.35	Временный межевой знак	0.20
61:46:0011401:390	1.2	412207.11	2207319.96	Временный межевой знак	0.10
61:46:0011401:390	1.3	412206.88	2207327.62	Долговременный межевой знак	0.10
61:46:0011401:390	1.4	412250.45	2207327.10	Временный межевой знак	0.30
61:46:0011401:390	1.1	412250.45	2207320.35	Временный межевой знак	0.20
61:46:0011401:391	1.1	412351.94	2206874.33	—	0.10
61:46:0011401:391	1.2	412351.88	2206876.71	—	0.10
61:46:0011401:391	1.3	412354.02	2206876.79	—	0.10
61:46:0011401:391	1.4	412354.10	2206874.32	—	0.10
61:46:0011401:391	1.1	412351.94	2206874.33	—	0.10
61:46:0011401:392	1.1	411982.02	2207281.15	Временный межевой знак	0.10
61:46:0011401:392	1.2	411944.52	2207281.12	Временный межевой знак	0.10
61:46:0011401:392	1.3	411946.08	2207292.37	Временный межевой знак	0.10
61:46:0011401:392	1.4	411957.21	2207292.50	Временный межевой знак	0.10
61:46:0011401:392	1.5	412006.88	2207293.13	Временный межевой знак	0.10
61:46:0011401:392	1.6	412005.29	2207279.87	Временный межевой знак	0.10
61:46:0011401:392	1.1	411982.02	2207281.15	Временный межевой знак	0.10

Инженер		В. А. Струкова
полное наименование должности	подпись	инициалы, фамилия

М.П.

78

КАДАСТРОВЫЙ ПЛАН ТЕРРИТОРИИ

Лист № 87	раздела 8	Всего листов раздела 8: 222	Всего разделов: 7	Всего листов: 568
-----------	-----------	-----------------------------	-------------------	-------------------

"10" марта 2017 г. № 61/001/17-321596

Номер кадастрового квартала: 61:46:0011401

Кадастровый номер земельного участка	Номера точек	Координаты		Описание закрепления на местности	Средняя квадратическая погрешность определения координат характерных точек границ земельного участка, м
		X	Y		
1	2	3	4	5	6
61:46:0011401:468	1.6	412411.48	2206881.63	—	0.10
61:46:0011401:468	1.7	412411.83	2206882.18	—	0.10
61:46:0011401:468	1.8	412412.33	2206882.60	—	0.10
61:46:0011401:468	1.9	412417.68	2206882.65	—	0.10
61:46:0011401:468	1.10	412417.67	2206879.77	—	0.10
61:46:0011401:468	1.11	412416.15	2206878.75	—	0.10
61:46:0011401:468	1.12	412411.60	2206878.64	—	0.10
61:46:0011401:468	1.1	412411.58	2206879.04	—	0.10
61:46:0011401:470	1.1	412368.33	2206882.31	—	0.10
61:46:0011401:470	1.2	412368.34	2206879.86	—	0.10
61:46:0011401:470	1.3	412366.28	2206879.88	—	0.10
61:46:0011401:470	1.4	412366.29	2206882.30	—	0.10
61:46:0011401:470	1.1	412368.33	2206882.31	—	0.10
61:46:0011401:473	1.1	412222.07	2206861.04	Долговременный межевой знак	0.10
61:46:0011401:473	1.2	412253.07	2206861.26	Долговременный межевой знак	0.10
61:46:0011401:473	1.3	412253.17	2206872.26	Долговременный межевой знак	0.10
61:46:0011401:473	1.4	412222.16	2206872.47	Долговременный межевой знак	0.10
61:46:0011401:473	1.5	412220.15	2206872.49	Долговременный межевой знак	0.10
61:46:0011401:473	1.6	412220.34	2206861.02	Долговременный межевой знак	0.10
61:46:0011401:473	1.1	412222.07	2206861.04	Долговременный межевой знак	0.10
61:46:0011401:474	1.1	412220.07	2206816.30	—	—
61:46:0011401:474	1.2	412220.14	2206814.35	—	—
61:46:0011401:474	1.3	412221.29	2206811.31	—	—
61:46:0011401:474	1.4	412244.84	2206811.56	—	—
61:46:0011401:474	1.5	412244.75	2206816.58	—	—
61:46:0011401:474	1.1	412220.07	2206816.30	—	—
61:46:0011401:475	1.1	412267.15	2206816.81	Временный межевой знак	0.10

Инженер		В. А. Струкова
полное наименование должности	подпись	инициалы, фамилия

М.П.

КАДАСТРОВЫЙ ПЛАН ТЕРРИТОРИИ

Лист № 88	раздела 8	Всего листов раздела 8: 222	Всего разделов: 7	Всего листов: 568
-----------	-----------	-----------------------------	-------------------	-------------------

"10" марта 2017 г. № 61/001/17-321596

Номер кадастрового квартала: 61:46:0011401

Кадастровый номер земельного участка	Номера точек	Координаты		Описание закрепления на местности	Средняя квадратическая погрешность определения координат характерных точек границ земельного участка, м
		X	Y		
1	2	3	4	5	6
61:46:0011401:475	1.2	412281.04	2206817.40	—	0.10
61:46:0011401:475	1.3	412281.77	2206817.42	—	0.20
61:46:0011401:475	1.4	412281.87	2206812.43	—	0.20
61:46:0011401:475	1.5	412267.24	2206811.81	—	0.20
61:46:0011401:475	1.1	412267.15	2206816.81	Временный межевой знак	0.10
61:46:0011401:476	1.1	412220.15	2206872.49	Долговременный межевой знак	0.10
61:46:0011401:476	1.2	412220.34	2206861.02	Долговременный межевой знак	0.10
61:46:0011401:476	1.3	412220.61	2206843.22	Долговременный межевой знак	0.10
61:46:0011401:476	1.4	412214.64	2206843.12	Долговременный межевой знак	0.10
61:46:0011401:476	1.5	412214.54	2206847.23	Долговременный межевой знак	0.10
61:46:0011401:476	1.6	412208.56	2206846.93	Долговременный межевой знак	0.10
61:46:0011401:476	1.7	412207.91	2206875.63	Долговременный межевой знак	0.10
61:46:0011401:476	1.8	412213.80	2206875.61	Долговременный межевой знак	0.10
61:46:0011401:476	1.9	412213.90	2206872.54	Долговременный межевой знак	0.10
61:46:0011401:476	1.1	412220.15	2206872.49	Долговременный межевой знак	0.10
61:46:0011401:477	1.1	412328.29	2206908.30	—	0.20
61:46:0011401:477	1.2	412322.40	2206912.18	—	0.20
61:46:0011401:477	1.3	412310.90	2206919.75	—	0.20
61:46:0011401:477	1.4	412317.34	2206931.99	—	0.20
61:46:0011401:477	1.5	412317.18	2206935.17	—	0.20
61:46:0011401:477	1.6	412326.86	2206935.12	—	0.20
61:46:0011401:477	1.7	412326.71	2206932.01	—	0.20
61:46:0011401:477	1.8	412327.09	2206931.02	—	0.20
61:46:0011401:477	1.9	412323.89	2206920.91	—	0.20
61:46:0011401:477	1.10	412332.72	2206914.04	—	0.20
61:46:0011401:477	1.11	412329.65	2206910.09	—	0.10
61:46:0011401:477	1.1	412328.29	2206908.30	—	0.20

Инженер		В. А. Струкова
полное наименование должности	подпись	инициалы, фамилия

М.П.

КАДАСТРОВЫЙ ПЛАН ТЕРРИТОРИИ

Лист № 89	раздела 8	Всего листов раздела 8: 222	Всего разделов: 7	Всего листов: 568
-----------	-----------	-----------------------------	-------------------	-------------------

"10" марта 2017 г. № 61/001/17-321596

Номер кадастрового квартала: 61:46:0011401

Кадастровый номер земельного участка	Номера точек	Координаты		Описание закрепления на местности	Средняя квадратическая погрешность определения координат характерных точек границ земельного участка, м
		X	Y		
1	2	3	4	5	6
61:46:0011401:478	1.1	412356.61	2206871.50	—	0.10
61:46:0011401:478	1.2	412363.55	2206871.60	—	0.20
61:46:0011401:478	1.3	412363.45	2206879.78	—	0.20
61:46:0011401:478	1.4	412370.51	2206879.88	—	0.20
61:46:0011401:478	1.5	412370.55	2206876.03	—	0.20
61:46:0011401:478	1.6	412371.11	2206876.03	—	0.20
61:46:0011401:478	1.7	412371.14	2206874.03	—	0.20
61:46:0011401:478	1.8	412370.58	2206874.03	—	0.20
61:46:0011401:478	1.9	412370.62	2206870.95	—	0.20
61:46:0011401:478	1.10	412370.68	2206867.21	—	0.10
61:46:0011401:478	1.11	412367.17	2206867.16	—	0.10
61:46:0011401:478	1.12	412363.79	2206868.60	—	0.10
61:46:0011401:478	1.13	412363.82	2206866.43	—	0.10
61:46:0011401:478	1.14	412356.68	2206866.32	—	0.10
61:46:0011401:478	1.1	412356.61	2206871.50	—	0.10
61:46:0011401:481	1.1	412634.32	2207333.54	Долговременный межевой знак	0.10
61:46:0011401:481	1.2	412634.51	2207358.56	—	0.10
61:46:0011401:481	1.3	412674.81	2207359.39	—	0.20
61:46:0011401:481	1.4	412674.76	2207351.58	—	0.20
61:46:0011401:481	1.5	412674.63	2207330.38	—	0.20
61:46:0011401:481	1.1	412634.32	2207333.54	Долговременный межевой знак	0.10
61:46:0011401:483	1.1	412299.39	2206889.60	—	—
61:46:0011401:483	1.2	412299.56	2206901.39	—	—
61:46:0011401:483	1.3	412315.78	2206930.04	—	—
61:46:0011401:483	1.4	412312.95	2206931.23	—	—
61:46:0011401:483	1.5	412310.61	2206930.15	—	—

Инженер		В. А. Струкова
полное наименование должности	подпись	инициалы, фамилия

М.П.

КАДАСТРОВЫЙ ПЛАН ТЕРРИТОРИИ

Лист № 90	раздела 8	Всего листов раздела 8: 222	Всего разделов: 7	Всего листов: 568
-----------	-----------	-----------------------------	-------------------	-------------------

"10" марта 2017 г. № 61/001/17-321596

Номер кадастрового квартала: 61:46:0011401

Кадастровый номер земельного участка	Номера точек	Координаты		Описание закрепления на местности	Средняя квадратическая погрешность определения координат характерных точек границ земельного участка, м
		X	Y		
1	2	3	4	5	6
61:46:0011401:483	1.6	412310.34	2206929.07	—	—
61:46:0011401:483	1.7	412275.51	2206929.12	—	—
61:46:0011401:483	1.8	412274.41	2206889.59	—	—
61:46:0011401:483	1.9	412281.63	2206889.60	—	—
61:46:0011401:483	1.10	412282.53	2206861.86	—	—
61:46:0011401:483	1.11	412281.20	2206822.33	—	—
61:46:0011401:483	1.12	412301.11	2206822.16	—	—
61:46:0011401:483	1.13	412301.07	2206835.28	—	—
61:46:0011401:483	1.14	412319.96	2206836.14	—	—
61:46:0011401:483	1.15	412318.48	2206857.57	—	—
61:46:0011401:483	1.16	412299	2206857.04	—	—
61:46:0011401:483	1.17	412298.85	2206862.36	—	—
61:46:0011401:483	1.18	412300.29	2206862.41	—	—
61:46:0011401:483	1.19	412299.65	2206879.03	—	—
61:46:0011401:483	1.20	412299.46	2206887.57	—	—
61:46:0011401:483	1.1	412299.39	2206889.60	—	—
61:46:0011401:485	1.1	412244.84	2206811.56	Долговременный межевой знак	0.10
61:46:0011401:485	1.2	412267.20	2206811.57	Временный межевой знак	0.20
61:46:0011401:485	1.3	412266.95	2206816.57	Временный межевой знак	0.20
61:46:0011401:485	1.4	412267.15	2206816.81	Временный межевой знак	0.10
61:46:0011401:485	1.5	412268	2206872.16	Временный межевой знак	0.10
61:46:0011401:485	1.6	412253.17	2206872.26	Долговременный межевой знак	0.10
61:46:0011401:485	1.7	412253.07	2206861.26	Долговременный межевой знак	0.10
61:46:0011401:485	1.8	412222.07	2206861.04	Долговременный межевой знак	0.10
61:46:0011401:485	1.9	412220.34	2206861.02	Долговременный межевой знак	0.10
61:46:0011401:485	1.10	412220.61	2206843.22	Долговременный межевой знак	0.10
61:46:0011401:485	1.11	412220.68	2206838.47	Временный межевой знак	0.20
61:46:0011401:485	1.12	412220.70	2206837.64	Временный межевой знак	0.20

Инженер		В. А. Струкова
полное наименование должности	подпись	инициалы, фамилия

М.П.

22

КАДАСТРОВЫЙ ПЛАН ТЕРРИТОРИИ

Лист № 91	раздела 8	Всего листов раздела 8: 222	Всего разделов: 7	Всего листов: 568
-----------	-----------	-----------------------------	-------------------	-------------------

"10" марта 2017 г. № 61/001/17-321596

Номер кадастрового квартала: 61:46:0011401

Кадастровый номер земельного участка	Номера точек	Координаты		Описание закрепления на местности	Средняя квадратическая погрешность определения координат характерных точек границ земельного участка, м
		X	Y		
1	2	3	4	5	6
61:46:0011401:485	1.13	412245.22	2206838.05	Временный межевой знак	0.20
61:46:0011401:485	1.14	412245.11	2206830.16	Временный межевой знак	0.20
61:46:0011401:485	1.15	412246.03	2206830.15	Временный межевой знак	0.20
61:46:0011401:485	1.16	412246	2206821.82	Временный межевой знак	0.20
61:46:0011401:485	1.17	412244.99	2206821.81	Временный межевой знак	0.20
61:46:0011401:485	1.1	412244.84	2206811.56	Долговременный межевой знак	0.10
61:46:0011401:487	1.1	412610.96	2207498.44	Временный межевой знак	0.10
61:46:0011401:487	1.2	412609.98	2207472.20	Временный межевой знак	0.10
61:46:0011401:487	1.3	412586.19	2207472.18	Временный межевой знак	0.20
61:46:0011401:487	1.4	412586.75	2207488.68	Временный межевой знак	0.20
61:46:0011401:487	1.5	412587.12	2207499.15	Временный межевой знак	0.20
61:46:0011401:487	1.6	412594.94	2207498.91	Временный межевой знак	0.20
61:46:0011401:487	1.7	412595	2207500.87	Временный межевой знак	0.20
61:46:0011401:487	1.8	412602.15	2207500.66	Временный межевой знак	0.20
61:46:0011401:487	1.9	412602.09	2207498.70	Временный межевой знак	0.20
61:46:0011401:487	1.10	412610.01	2207498.47	Временный межевой знак	0.20
61:46:0011401:487	1.1	412610.96	2207498.44	Временный межевой знак	0.10
61:46:0011401:498	1.1	411967.67	2207465.65	—	0.20
61:46:0011401:498	1.2	411965.73	2207437.16	—	0.20
61:46:0011401:498	1.3	411965.17	2207434.68	—	0.10
61:46:0011401:498	1.4	411982.06	2207435.33	Временный межевой знак	0.10
61:46:0011401:498	1.5	411984.52	2207449.96	—	0.10
61:46:0011401:498	1.6	411987.24	2207464.62	Временный межевой знак	0.10
61:46:0011401:498	1.1	411967.67	2207465.65	—	0.20
61:46:0011401:499	1.1	412068.98	2207444.08	—	0.10
61:46:0011401:499	1.2	412062.43	2207444.30	—	0.10
61:46:0011401:499	1.3	412059.39	2207445.46	—	0.10
61:46:0011401:499	1.4	412052.96	2207445.52	—	0.10
61:46:0011401:499	1.5	412037.15	2207446.71	—	0.10

Инженер		В. А. Струкова
полное наименование должности	подпись	инициалы, фамилия

М.П.

КАДАСТРОВЫЙ ПЛАН ТЕРРИТОРИИ

Лист № 102	раздела 8	Всего листов раздела 8: 222	Всего разделов: 7	Всего листов: 568
------------	-----------	-----------------------------	-------------------	-------------------

"10" марта 2017 г. № 61/001/17-321596

Номер кадастрового квартала: 61:46:0011401

Кадастровый номер земельного участка	Номера точек	Координаты		Описание закрепления на местности	Средняя квадратическая погрешность определения координат характерных точек границ земельного участка, м
		X	Y		
1	2	3	4	5	6
61:46:0011401:578	1.3	412636.63	2207471.20	Временный межевой знак	0.10
61:46:0011401:578	1.4	412636.86	2207485.80	Временный межевой знак	0.10
61:46:0011401:578	1.5	412642.09	2207485.91	Временный межевой знак	0.10
61:46:0011401:578	1.6	412642.02	2207499.01	Временный межевой знак	0.10
61:46:0011401:578	1.1	412626.17	2207499.28	Временный межевой знак	0.10
61:46:0011401:579	1.1	412650.71	2207498.87	Временный межевой знак	0.10
61:46:0011401:579	1.2	412642.02	2207499.01	Временный межевой знак	0.10
61:46:0011401:579	1.3	412642.09	2207485.91	Временный межевой знак	0.10
61:46:0011401:579	1.4	412636.86	2207485.80	Временный межевой знак	0.10
61:46:0011401:579	1.5	412636.63	2207471.20	Временный межевой знак	0.10
61:46:0011401:579	1.6	412650.33	2207470.83	Временный межевой знак	0.10
61:46:0011401:579	1.7	412650.56	2207478.69	Временный межевой знак	0.10
61:46:0011401:579	1.1	412650.71	2207498.87	Временный межевой знак	0.10
61:46:0011401:581	1.1	412793.30	2207496.94	—	0.10
61:46:0011401:581	1.2	412786.87	2207497.12	—	0.10
61:46:0011401:581	1.3	412776.55	2207496.79	—	0.10
61:46:0011401:581	1.4	412775.48	2207470.39	—	0.10
61:46:0011401:581	1.5	412792.17	2207469.72	—	0.10
61:46:0011401:581	1.6	412792.58	2207478.40	—	0.10
61:46:0011401:581	1.1	412793.30	2207496.94	—	0.10
61:46:0011401:583	1.1	412949.25	2207494.11	Временный межевой знак	0.10
61:46:0011401:583	1.2	412948.55	2207494.08	Временный межевой знак	0.10
61:46:0011401:583	1.3	412948.53	2207494.48	Временный межевой знак	0.10
61:46:0011401:583	1.4	412938.06	2207494.66	Временный межевой знак	0.10
61:46:0011401:583	1.5	412938.15	2207489.45	Временный межевой знак	0.10
61:46:0011401:583	1.6	412932.26	2207489.36	Временный межевой знак	0.10
61:46:0011401:583	1.7	412932.70	2207467.33	Временный межевой знак	0.10
61:46:0011401:583	1.8	412949.79	2207466.01	Временный межевой знак	0.10
61:46:0011401:583	1.1	412949.25	2207494.11	Временный межевой знак	0.10
61:46:0011401:584	1.1	412359.49	2206905.04	—	0.10

Инженер		В. А. Струкова
полное наименование должности	подпись	инициалы, фамилия

М.П.

68

КАДАСТРОВЫЙ ПЛАН ТЕРРИТОРИИ

Лист № 103	раздела 8	Всего листов раздела 8: 222	Всего разделов: 7	Всего листов: 568
------------	-----------	-----------------------------	-------------------	-------------------

"10" марта 2017 г. № 61/001/17-321596

Номер кадастрового квартала: 61:46:0011401

Кадастровый номер земельного участка	Номера точек	Координаты		Описание закрепления на местности	Средняя квадратическая погрешность определения координат характерных точек границ земельного участка, м
		X	Y		
1	2	3	4	5	6
61:46:0011401:584	1.2	412359.58	2206898.84	—	0.10
61:46:0011401:584	1.3	412363.01	2206898.89	—	0.10
61:46:0011401:584	1.4	412362.96	2206900.40	—	0.10
61:46:0011401:584	1.5	412362.98	2206902.38	—	0.10
61:46:0011401:584	1.6	412363	2206905.09	—	0.10
61:46:0011401:584	1.1	412359.49	2206905.04	—	0.10
61:46:0011401:587	1.1	412361.15	2206877	Временный межевой знак	0.10
61:46:0011401:587	1.2	412363.48	2206876.99	Временный межевой знак	0.10
61:46:0011401:587	1.3	412363.45	2206879.78	Временный межевой знак	0.10
61:46:0011401:587	1.4	412363.37	2206879.82	Временный межевой знак	0.10
61:46:0011401:587	1.5	412361.13	2206879.68	Временный межевой знак	0.10
61:46:0011401:587	1.1	412361.15	2206877	Временный межевой знак	0.10
61:46:0011401:597	1.1	413131.05	2207381.67	Временный межевой знак	0.10
61:46:0011401:597	1.2	413146.44	2207381.19	Временный межевой знак	0.10
61:46:0011401:597	1.3	413145.79	2207359.95	Временный межевой знак	0.10
61:46:0011401:597	1.4	413145.25	2207353.98	Временный межевой знак	0.10
61:46:0011401:597	1.5	413129.68	2207353.96	Временный межевой знак	0.10
61:46:0011401:597	1.1	413131.05	2207381.67	Временный межевой знак	0.10
61:46:0011401:599	1.1	413152.95	2207331.94	Долговременный межевой знак	0.10
61:46:0011401:599	1.2	413152.70	2207302.67	Долговременный межевой знак	0.10
61:46:0011401:599	1.3	413175.57	2207301.58	Долговременный межевой знак	0.10
61:46:0011401:599	1.4	413175.46	2207331.61	Долговременный межевой знак	0.10
61:46:0011401:599	1.1	413152.95	2207331.94	Долговременный межевой знак	0.10
61:46:0011401:601	1.1	413265.38	2207353.72	Временный межевой знак	0.10
61:46:0011401:601	1.2	413266.48	2207382.96	Временный межевой знак	0.10
61:46:0011401:601	1.3	413289.27	2207382.20	Временный межевой знак	0.10
61:46:0011401:601	1.4	413288.05	2207353.31	Временный межевой знак	0.10
61:46:0011401:601	1.1	413265.38	2207353.72	—	—
61:46:0011401:605	1.1	411876.26	2207433.97	Временный межевой знак	0.10
61:46:0011401:605	1.2	411877.58	2207448.67	Временный межевой знак	0.10

Инженер		В. А. Струкова
полное наименование должности	подпись	инициалы, фамилия

М.П.

КАДАСТРОВЫЙ ПЛАН ТЕРРИТОРИИ

Лист № 108	раздела 8	Всего листов раздела 8: 222	Всего разделов: 7	Всего листов: 568
------------	-----------	-----------------------------	-------------------	-------------------

"10" марта 2017 г. № 61/001/17-321596

Номер кадастрового квартала: 61:46:0011401

Кадастровый номер земельного участка	Номера точек	Координаты		Описание закрепления на местности	Средняя квадратическая погрешность определения координат характерных точек границ земельного участка, м
		X	Y		
1	2	3	4	5	6
61:46:0011401:628	1.3	413242.44	2207301.20	—	0.10
61:46:0011401:628	1.4	413229.09	2207301.38	—	0.10
61:46:0011401:628	1.5	413197.45	2207301.01	—	0.10
61:46:0011401:628	1.6	413196.63	2207301	—	0.10
61:46:0011401:628	1.7	413196.34	2207287.52	—	0.10
61:46:0011401:628	1.8	413197.26	2207287.55	—	0.10
61:46:0011401:628	1.1	413262.04	2207287.18	—	0.10
61:46:0011401:631	1.1	413330.80	2207300.56	Временный межевой знак	0.10
61:46:0011401:631	1.2	413330.70	2207312.60	Временный межевой знак	0.10
61:46:0011401:631	1.3	413331.91	2207312.95	Временный межевой знак	0.10
61:46:0011401:631	1.4	413331.87	2207313.24	Временный межевой знак	0.10
61:46:0011401:631	1.5	413298.23	2207313.16	Временный межевой знак	0.10
61:46:0011401:631	1.6	413298.69	2207300.53	Временный межевой знак	0.10
61:46:0011401:631	1.1	413330.80	2207300.56	Временный межевой знак	0.10
61:46:0011401:632	1.1	413329.20	2207274.26	Временный межевой знак	0.10
61:46:0011401:632	1.2	413263.29	2207274.30	Временный межевой знак	0.10
61:46:0011401:632	1.3	413263.53	2207261.87	Временный межевой знак	0.10
61:46:0011401:632	1.4	413329.10	2207262.28	Временный межевой знак	0.10
61:46:0011401:632	1.1	413329.20	2207274.26	Временный межевой знак	0.10
61:46:0011401:634	1.1	412359.68	2206895.14	—	0.10
61:46:0011401:634	1.2	412359.58	2206898.84	—	0.10
61:46:0011401:634	1.3	412359.49	2206905.04	—	0.10
61:46:0011401:634	1.4	412355.61	2206904.59	—	0.10
61:46:0011401:634	1.5	412356	2206895.16	—	0.10
61:46:0011401:634	1.1	412359.68	2206895.14	—	0.10
61:46:0011401:635	1.1	412346.25	2206915.38	—	0.10
61:46:0011401:635	1.2	412348.52	2206918.66	—	0.10
61:46:0011401:635	1.3	412344.89	2206922.59	—	0.10

Инженер		В. А. Струкова
полное наименование должности	подпись	инициалы, фамилия

М.П.

28

КАДАСТРОВЫЙ ПЛАН ТЕРРИТОРИИ

Лист № 109	раздела 8	Всего листов раздела 8: 222	Всего разделов: 7	Всего листов: 568
------------	-----------	-----------------------------	-------------------	-------------------

"10" марта 2017 г. № 61/001/17-321596

Номер кадастрового квартала: 61:46:0011401

Кадастровый номер земельного участка	Номера точек	Координаты		Описание закрепления на местности	Средняя квадратическая погрешность определения координат характерных точек границ земельного участка, м
		X	Y		
1	2	3	4	5	6
61:46:0011401:635	1.4	412340.13	2206928.59	—	0.10
61:46:0011401:635	1.5	412340.62	2206929.08	—	0.10
61:46:0011401:635	1.6	412339.60	2206930.76	—	0.10
61:46:0011401:635	1.7	412337.25	2206935.74	—	0.10
61:46:0011401:635	1.8	412326.91	2206935.62	—	0.10
61:46:0011401:635	1.9	412326.86	2206935.12	—	0.10
61:46:0011401:635	1.10	412326.71	2206932.01	—	0.10
61:46:0011401:635	1.11	412327.09	2206931.02	—	0.10
61:46:0011401:635	1.12	412323.89	2206920.91	—	0.10
61:46:0011401:635	1.13	412332.72	2206914.04	—	0.10
61:46:0011401:635	1.14	412333.24	2206913.61	—	0.10
61:46:0011401:635	1.15	412334.69	2206914.67	—	0.10
61:46:0011401:635	1.16	412336.13	2206915.72	—	0.10
61:46:0011401:635	1.17	412336.61	2206916.08	—	0.10
61:46:0011401:635	1.18	412341.10	2206919.92	—	0.10
61:46:0011401:635	1.19	412345.11	2206916.27	—	0.10
61:46:0011401:635	1.1	412346.25	2206915.38	—	0.10
61:46:0011401:642	1.1	412355.50	2206909.42	Временный межевой знак	0.10
61:46:0011401:642	1.2	412355.72	2206914.02	Временный межевой знак	0.10
61:46:0011401:642	1.3	412356.99	2206916.38	Временный межевой знак	0.10
61:46:0011401:642	1.4	412364.03	2206914.21	Временный межевой знак	0.10
61:46:0011401:642	1.5	412366.30	2206912.14	Временный межевой знак	0.10
61:46:0011401:642	1.6	412365.69	2206909.26	Временный межевой знак	0.10
61:46:0011401:642	1.7	412363.01	2206905.58	Временный межевой знак	0.10
61:46:0011401:642	1.8	412363	2206905.09	—	0.10
61:46:0011401:642	1.9	412359.49	2206905.04	—	0.10
61:46:0011401:642	1.10	412355.61	2206904.59	Временный межевой знак	0.10

Инженер		В. А. Струкова
полное наименование должности	подпись	инициалы, фамилия

М.П.

КАДАСТРОВЫЙ ПЛАН ТЕРРИТОРИИ

Лист № 110	раздела 8	Всего листов раздела 8: 222	Всего разделов: 7	Всего листов: 568
------------	-----------	-----------------------------	-------------------	-------------------

"10" марта 2017 г. № 61/001/17-321596

Номер кадастрового квартала: 61:46:0011401

Кадастровый номер земельного участка	Номера точек	Координаты		Описание закрепления на местности	Средняя квадратическая погрешность определения координат характерных точек границ земельного участка, м
		X	Y		
1	2	3	4	5	6
61:46:0011401:642	1.1	412355.50	2206909.42	Временный межевой знак	0.10
61:46:0011401:644	1.1	411969.17	2206851.75	—	0.10
61:46:0011401:644	1.2	411988.29	2206851.53	—	0.10
61:46:0011401:644	1.3	411987.61	2206842.91	—	0.10
61:46:0011401:644	1.4	411988.59	2206800.89	—	0.10
61:46:0011401:644	1.5	411940.41	2206801.14	—	0.10
61:46:0011401:644	1.6	411939.70	2206799.99	—	0.10
61:46:0011401:644	1.7	411935.05	2206799.84	—	0.10
61:46:0011401:644	1.8	411833.52	2206798.84	—	0.10
61:46:0011401:644	1.9	411833.51	2206800.22	—	0.10
61:46:0011401:644	1.10	411833.15	2206828.54	—	0.10
61:46:0011401:644	1.11	411849.76	2206830.22	—	0.10
61:46:0011401:644	1.12	411856.06	2206830.11	—	0.10
61:46:0011401:644	1.13	411856.36	2206847.88	—	0.10
61:46:0011401:644	1.14	411860.16	2206847.97	—	0.10
61:46:0011401:644	1.15	411872.17	2206847.91	—	0.10
61:46:0011401:644	1.16	411872.22	2206855.36	—	0.10
61:46:0011401:644	1.17	411872.76	2206859.14	—	0.10
61:46:0011401:644	1.18	411875.53	2206858.18	—	0.10
61:46:0011401:644	1.19	411877.23	2206862.47	—	0.10
61:46:0011401:644	1.20	411902.37	2206854.97	—	0.10
61:46:0011401:644	1.21	411931.94	2206853.04	—	0.10
61:46:0011401:644	1.22	411952.11	2206852.37	—	0.10
61:46:0011401:644	1.23	411953.82	2206852.90	—	0.10
61:46:0011401:644	1.24	411968.21	2206852.90	—	0.10

Инженер		В. А. Струкова
полное наименование должности	подпись	инициалы, фамилия

М.П.

18

КАДАСТРОВЫЙ ПЛАН ТЕРРИТОРИИ

Лист № 111	раздела 8	Всего листов раздела 8: 222	Всего разделов: 7	Всего листов: 568
------------	-----------	-----------------------------	-------------------	-------------------

"10" марта 2017 г. № 61/001/17-321596

Номер кадастрового квартала: 61:46:0011401

Кадастровый номер земельного участка	Номера точек	Координаты		Описание закрепления на местности	Средняя квадратическая погрешность определения координат характерных точек границ земельного участка, м
		X	Y		
1	2	3	4	5	6
61:46:0011401:644	1.1	411969.17	2206851.75	—	0.10
61:46:0011401:646	1.1	412301.75	2206953.42	—	0.10
61:46:0011401:646	1.2	412301.88	2206948.43	—	0.10
61:46:0011401:646	1.3	412326.88	2206948.89	—	0.10
61:46:0011401:646	1.4	412326.75	2206953.89	—	0.10
61:46:0011401:646	1.1	412301.75	2206953.42	—	0.10
61:46:0011401:647	1.1	412869.90	2207468.76	Временный межевой знак	0.10
61:46:0011401:647	1.2	412869.25	2207468.80	Временный межевой знак	0.10
61:46:0011401:647	1.3	412853.46	2207469.59	Временный межевой знак	0.10
61:46:0011401:647	1.4	412843.97	2207470.11	Временный межевой знак	0.10
61:46:0011401:647	1.5	412835.99	2207470.54	Временный межевой знак	0.10
61:46:0011401:647	1.6	412835.76	2207460.99	Временный межевой знак	0.10
61:46:0011401:647	1.7	412869.59	2207457.06	Временный межевой знак	0.10
61:46:0011401:647	1.1	412869.90	2207468.76	Временный межевой знак	0.10
61:46:0011401:648	1.1	413160.62	2207354.15	Временный межевой знак	0.10
61:46:0011401:648	1.2	413175.87	2207354.27	Временный межевой знак	0.10
61:46:0011401:648	1.3	413176.07	2207375.37	Временный межевой знак	0.10
61:46:0011401:648	1.4	413176.87	2207375.34	Временный межевой знак	0.10
61:46:0011401:648	1.5	413177.05	2207380.75	Временный межевой знак	0.10
61:46:0011401:648	1.6	413161.87	2207380.69	Временный межевой знак	0.10
61:46:0011401:648	1.1	413160.62	2207354.15	Временный межевой знак	0.10
61:46:0011401:649	1.1	412122.54	2206942.94	—	0.10
61:46:0011401:649	1.2	412117.59	2206942.48	—	0.10
61:46:0011401:649	1.3	412117.53	2206942.72	—	0.10
61:46:0011401:649	1.4	412107.11	2206942.42	—	0.10
61:46:0011401:649	1.5	412107.04	2206941.79	—	0.10
61:46:0011401:649	1.6	412094.93	2206942.10	—	0.10
61:46:0011401:649	1.7	412094.57	2206966.38	—	0.10

Инженер		В. А. Струкова
полное наименование должности	подпись	инициалы, фамилия

М.П.

КАДАСТРОВЫЙ ПЛАН ТЕРРИТОРИИ

Лист № 112	раздела 8	Всего листов раздела 8: 222	Всего разделов: 7	Всего листов: 568
------------	-----------	-----------------------------	-------------------	-------------------

"10" марта 2017 г. № 61/001/17-321596

Номер кадастрового квартала: 61:46:0011401

Кадастровый номер земельного участка	Номера точек	Координаты		Описание закрепления на местности	Средняя квадратическая погрешность определения координат характерных точек границ земельного участка, м
		X	Y		
1	2	3	4	5	6
61:46:0011401:649	1.8	412116.17	2206966.53	—	0.10
61:46:0011401:649	1.9	412116.04	2206969.05	—	0.10
61:46:0011401:649	1.10	412117.91	2206969.16	—	0.10
61:46:0011401:649	1.11	412118.04	2206966.89	—	0.10
61:46:0011401:649	1.12	412141.32	2206967.02	—	0.10
61:46:0011401:649	1.13	412141.55	2206942.43	—	0.10
61:46:0011401:649	1.14	412122.60	2206942.23	—	0.10
61:46:0011401:649	1.1	412122.54	2206942.94	—	0.10
61:46:0011401:650	1.1	412904.36	2206973.02	—	0.10
61:46:0011401:650	1.2	412990.21	2206973.43	—	0.10
61:46:0011401:650	1.3	413253.81	2206974.30	—	0.10
61:46:0011401:650	1.4	413283.46	2206974.20	—	0.10
61:46:0011401:650	1.5	413335.28	2206974.40	—	0.10
61:46:0011401:650	1.6	413335.91	2206974.41	—	0.10
61:46:0011401:650	1.7	413340.89	2207202.60	—	0.10
61:46:0011401:650	1.8	413327.83	2207203.04	—	0.10
61:46:0011401:650	1.9	413194.54	2207220.18	—	0.10
61:46:0011401:650	1.10	413108.75	2207228.02	—	0.10
61:46:0011401:650	1.11	413095.85	2207229.15	—	0.10
61:46:0011401:650	1.12	413037.32	2207227.78	—	0.10
61:46:0011401:650	1.13	412961.20	2207229.90	—	0.10
61:46:0011401:650	1.14	412862	2207230.97	—	0.10
61:46:0011401:650	1.15	412814.91	2207230.95	—	0.10
61:46:0011401:650	1.16	412789	2207230.30	—	0.10
61:46:0011401:650	1.17	412776.01	2207230.53	—	0.10

Инженер		В. А. Струкова
полное наименование должности	подпись	инициалы, фамилия

М.П.

КАДАСТРОВЫЙ ПЛАН ТЕРРИТОРИИ

Лист № 113	раздела 8	Всего листов раздела 8: 222	Всего разделов: 7	Всего листов: 568
------------	-----------	-----------------------------	-------------------	-------------------

"10" марта 2017 г. № 61/001/17-321596

Номер кадастрового квартала: 61:46:0011401

Кадастровый номер земельного участка	Номера точек	Координаты		Описание закрепления на местности	Средняя квадратическая погрешность определения координат характерных точек границ земельного участка, м
		X	Y		
1	2	3	4	5	6
61:46:0011401:650	1.18	412763.86	2207229.56	—	0.10
61:46:0011401:650	1.19	412749.30	2207227.67	—	0.10
61:46:0011401:650	1.20	412723.52	2207222.92	—	0.10
61:46:0011401:650	1.21	412710.08	2207220.03	—	0.10
61:46:0011401:650	1.22	412692.44	2207213.72	—	0.10
61:46:0011401:650	1.23	412679.94	2207211.21	—	0.10
61:46:0011401:650	1.24	412657.62	2207203.49	—	0.10
61:46:0011401:650	1.25	412585.37	2207186.06	—	0.10
61:46:0011401:650	1.26	412563.84	2207181.62	—	0.10
61:46:0011401:650	1.27	412517.19	2207181.05	—	0.10
61:46:0011401:650	1.28	412496.72	2207196.58	—	0.10
61:46:0011401:650	1.29	412457.45	2207215.58	—	0.10
61:46:0011401:650	1.30	412413.38	2207217.15	—	0.10
61:46:0011401:650	1.31	412401.47	2207217.76	—	0.10
61:46:0011401:650	1.32	412376.31	2207218.93	—	0.10
61:46:0011401:650	1.33	412376.32	2207218.07	—	0.10
61:46:0011401:650	1.34	412365.79	2207218.31	—	0.10
61:46:0011401:650	1.35	412365.82	2207219.60	—	0.10
61:46:0011401:650	1.36	412334.75	2207221.53	—	0.10
61:46:0011401:650	1.37	412310.08	2207222.61	—	0.10
61:46:0011401:650	1.38	412309.54	2207210.64	—	0.10
61:46:0011401:650	1.39	412267.84	2207213.26	—	0.10
61:46:0011401:650	1.40	412267.39	2207206.28	—	0.10
61:46:0011401:650	1.41	412170.06	2207214.60	—	0.10
61:46:0011401:650	1.42	412156.47	2207220.08	—	0.10

Инженер		В. А. Струкова
полное наименование должности	подпись	инициалы, фамилия

М.П.

КАДАСТРОВЫЙ ПЛАН ТЕРРИТОРИИ

Лист № 114	раздела 8	Всего листов раздела 8: 222	Всего разделов: 7	Всего листов: 568
------------	-----------	-----------------------------	-------------------	-------------------

"10" марта 2017 г. № 61/001/17-321596

Номер кадастрового квартала: 61:46:0011401

Кадастровый номер земельного участка	Номера точек	Координаты		Описание закрепления на местности	Средняя квадратическая погрешность определения координат характерных точек границ земельного участка, м
		X	Y		
1	2	3	4	5	6
61:46:0011401:650	1.43	412107.02	2207221.89	—	0.10
61:46:0011401:650	1.44	412081.57	2207222.85	—	0.10
61:46:0011401:650	1.45	412056.06	2207223.86	—	0.10
61:46:0011401:650	1.46	411956.24	2207225	—	0.10
61:46:0011401:650	1.47	411896.11	2207223.77	—	0.10
61:46:0011401:650	1.48	411834.42	2207224.78	—	0.10
61:46:0011401:650	1.49	411782.94	2207226.81	—	0.10
61:46:0011401:650	1.50	411782.59	2207223.98	—	0.10
61:46:0011401:650	1.51	411781.66	2206805.36	—	0.10
61:46:0011401:650	1.52	411781.65	2206798.48	—	0.10
61:46:0011401:650	1.53	411833.53	2206798.83	—	0.10
61:46:0011401:650	1.54	411833.51	2206800.21	—	0.10
61:46:0011401:650	1.55	411833.16	2206828.53	—	0.10
61:46:0011401:650	1.56	411849.76	2206830.22	—	0.10
61:46:0011401:650	1.57	411856.06	2206830.11	—	0.10
61:46:0011401:650	1.58	411856.35	2206847.88	—	0.10
61:46:0011401:650	1.59	411860.15	2206847.97	—	0.10
61:46:0011401:650	1.60	411872.17	2206847.90	—	0.10
61:46:0011401:650	1.61	411872.21	2206855.36	—	0.10
61:46:0011401:650	1.62	411872.76	2206859.14	—	0.10
61:46:0011401:650	1.63	411875.53	2206858.18	—	0.10
61:46:0011401:650	1.64	411877.22	2206862.47	—	0.10
61:46:0011401:650	1.65	411902.36	2206854.97	—	0.10
61:46:0011401:650	1.66	411931.93	2206853.04	—	0.10
61:46:0011401:650	1.67	411952.11	2206852.36	—	0.10

Инженер		В. А. Струкова
полное наименование должности	подпись	инициалы, фамилия

М.П.

88

КАДАСТРОВЫЙ ПЛАН ТЕРРИТОРИИ

Лист № 115	раздела 8	Всего листов раздела 8: 222	Всего разделов: 7	Всего листов: 568
------------	-----------	-----------------------------	-------------------	-------------------

"10" марта 2017 г. № 61/001/17-321596

Номер кадастрового квартала: 61:46:0011401

Кадастровый номер земельного участка	Номера точек	Координаты		Описание закрепления на местности	Средняя квадратическая погрешность определения координат характерных точек границ земельного участка, м
		X	Y		
1	2	3	4	5	6
61:46:0011401:650	1.68	411953.82	2206852.90	—	0.10
61:46:0011401:650	1.69	411968.21	2206852.90	—	0.10
61:46:0011401:650	1.70	411969.17	2206851.74	—	0.10
61:46:0011401:650	1.71	411988.29	2206851.53	—	0.10
61:46:0011401:650	1.72	411987.61	2206842.91	—	0.10
61:46:0011401:650	1.73	411991.69	2206842.59	—	0.10
61:46:0011401:650	1.74	411991.97	2206845.97	—	0.10
61:46:0011401:650	1.75	412011.91	2206844.17	—	0.10
61:46:0011401:650	1.76	412025.30	2206836.93	—	0.10
61:46:0011401:650	1.77	412026.85	2206839.36	—	0.10
61:46:0011401:650	1.78	412030.88	2206845.40	—	0.10
61:46:0011401:650	1.79	412031.71	2206870.42	—	0.10
61:46:0011401:650	1.80	412027.71	2206870.66	—	0.10
61:46:0011401:650	1.81	412028.64	2206886.46	—	0.10
61:46:0011401:650	1.82	412028.93	2206890.75	—	0.10
61:46:0011401:650	1.83	412031.93	2206890.54	—	0.10
61:46:0011401:650	1.84	412032.92	2206905.21	—	0.10
61:46:0011401:650	1.85	412033.28	2206910.17	—	0.10
61:46:0011401:650	1.86	412043.14	2206910.90	—	0.10
61:46:0011401:650	1.87	412074.30	2206910.54	—	0.10
61:46:0011401:650	1.88	412078.26	2206910.51	—	0.10
61:46:0011401:650	1.89	412079.62	2206940.95	—	0.10
61:46:0011401:650	1.90	412096.17	2206941.24	—	0.10
61:46:0011401:650	1.91	412277.47	2206943.67	—	0.10
61:46:0011401:650	1.92	412298.13	2206943.95	—	0.10

Инженер		В. А. Струкова
полное наименование должности	подпись	инициалы, фамилия

М.П.

КАДАСТРОВЫЙ ПЛАН ТЕРРИТОРИИ

Лист № 116	раздела 8	Всего листов раздела 8: 222	Всего разделов: 7	Всего листов: 568
------------	-----------	-----------------------------	-------------------	-------------------

"10" марта 2017 г. № 61/001/17-321596

Номер кадастрового квартала: 61:46:0011401

Кадастровый номер земельного участка	Номера точек	Координаты		Описание закрепления на местности	Средняя квадратическая погрешность определения координат характерных точек границ земельного участка, м
		X	Y		
1	2	3	4	5	6
61:46:0011401:650	1.93	412298.02	2206956.15	—	0.10
61:46:0011401:650	1.94	412349.42	2206956.61	—	0.10
61:46:0011401:650	1.95	412414.79	2206957.20	—	0.10
61:46:0011401:650	1.96	412424.88	2206957.29	—	0.10
61:46:0011401:650	1.97	412425.07	2206946.80	—	0.10
61:46:0011401:650	1.98	412438.06	2206946.45	—	0.10
61:46:0011401:650	1.99	412486.60	2206946.56	—	0.10
61:46:0011401:650	1.100	412494.77	2206946.61	—	0.10
61:46:0011401:650	1.101	412576.10	2206947.76	—	0.10
61:46:0011401:650	1.102	412581.54	2206947.71	—	0.10
61:46:0011401:650	1.103	412582.63	2206985.85	—	0.10
61:46:0011401:650	1.104	412779.18	2206993.21	—	0.10
61:46:0011401:650	1.105	412816.08	2206975.19	—	0.10
61:46:0011401:650	1.106	412828.98	2206974.57	—	0.10
61:46:0011401:650	1.107	412828.97	2206975.15	—	0.10
61:46:0011401:650	1.108	412828.81	2206981.14	—	0.10
61:46:0011401:650	1.109	412828.94	2206985.60	—	0.10
61:46:0011401:650	1.110	412829.25	2206995.04	—	0.10
61:46:0011401:650	1.111	412829.15	2207001.33	—	0.10
61:46:0011401:650	1.112	412903.91	2207004.26	—	0.10
61:46:0011401:650	1.113	412904.18	2206974.50	—	0.10
61:46:0011401:650	1.1	412904.36	2206973.02	—	0.10
61:46:0011401:650	2.1	412141.56	2206942.43	—	0.10
61:46:0011401:650	2.2	412141.32	2206967.02	—	0.10
61:46:0011401:650	2.3	412118.04	2206966.89	—	0.10

Инженер		В. А. Струкова
полное наименование должности	подпись	инициалы, фамилия

М.П.

48

КАДАСТРОВЫЙ ПЛАН ТЕРРИТОРИИ

Лист № 117	раздела 8	Всего листов раздела 8: 222	Всего разделов: 7	Всего листов: 568
------------	-----------	-----------------------------	-------------------	-------------------

"10" марта 2017 г. № 61/001/17-321596

Номер кадастрового квартала: 61:46:0011401

Кадастровый номер земельного участка	Номера точек	Координаты		Описание закрепления на местности	Средняя квадратическая погрешность определения координат характерных точек границ земельного участка, м
		X	Y		
1	2	3	4	5	6
61:46:0011401:650	2.4	412117.92	2206969.16	—	0.10
61:46:0011401:650	2.5	412116.04	2206969.05	—	0.10
61:46:0011401:650	2.6	412116.17	2206966.53	—	0.10
61:46:0011401:650	2.7	412094.58	2206966.38	—	0.10
61:46:0011401:650	2.8	412094.93	2206942.10	—	0.10
61:46:0011401:650	2.9	412107.05	2206941.79	—	0.10
61:46:0011401:650	2.10	412107.11	2206942.42	—	0.10
61:46:0011401:650	2.11	412117.54	2206942.72	—	0.10
61:46:0011401:650	2.12	412117.59	2206942.48	—	0.10
61:46:0011401:650	2.13	412122.54	2206942.94	—	0.10
61:46:0011401:650	2.14	412122.60	2206942.22	—	0.10
61:46:0011401:650	2.1	412141.56	2206942.43	—	0.10
61:46:0011401:651	1.1	412591.02	2206885.24	—	—
61:46:0011401:651	1.2	412586.40	2206901.84	—	—
61:46:0011401:651	1.3	412582.65	2206915.69	—	—
61:46:0011401:651	1.4	412580.58	2206922.14	—	—
61:46:0011401:651	1.5	412573.53	2206929.86	—	—
61:46:0011401:651	1.6	412563.69	2206935.77	—	—
61:46:0011401:651	1.7	412543.72	2206935.85	—	—
61:46:0011401:651	1.8	412543.70	2206924.50	—	—
61:46:0011401:651	1.9	412543.72	2206907.36	—	—
61:46:0011401:651	1.10	412544.63	2206902.94	—	—
61:46:0011401:651	1.11	412544.06	2206890.20	—	—
61:46:0011401:651	1.12	412568.81	2206889.84	—	—
61:46:0011401:651	1.13	412568.68	2206885.10	—	—

Инженер		В. А. Струкова
полное наименование должности	подпись	инициалы, фамилия

М.П.

КАДАСТРОВЫЙ ПЛАН ТЕРРИТОРИИ

Лист № 116	раздела 8	Всего листов раздела 8: 222	Всего разделов: 7	Всего листов: 568
------------	-----------	-----------------------------	-------------------	-------------------

"10" марта 2017 г. № 61/001/17-321596

Номер кадастрового квартала: 61:46:0011401

Кадастровый номер земельного участка	Номера точек	Координаты		Описание закрепления на местности	Средняя квадратическая погрешность определения координат характерных точек границ земельного участка, м
		X	Y		
1	2	3	4	5	6
61:46:0011401:650	1.93	412298.02	2206956.15	—	0.10
61:46:0011401:650	1.94	412349.42	2206956.61	—	0.10
61:46:0011401:650	1.95	412414.79	2206957.20	—	0.10
61:46:0011401:650	1.96	412424.88	2206957.29	—	0.10
61:46:0011401:650	1.97	412425.07	2206946.80	—	0.10
61:46:0011401:650	1.98	412438.06	2206946.45	—	0.10
61:46:0011401:650	1.99	412486.60	2206946.56	—	0.10
61:46:0011401:650	1.100	412494.77	2206946.61	—	0.10
61:46:0011401:650	1.101	412576.10	2206947.76	—	0.10
61:46:0011401:650	1.102	412581.54	2206947.71	—	0.10
61:46:0011401:650	1.103	412582.63	2206985.85	—	0.10
61:46:0011401:650	1.104	412779.18	2206993.21	—	0.10
61:46:0011401:650	1.105	412816.08	2206975.19	—	0.10
61:46:0011401:650	1.106	412828.98	2206974.57	—	0.10
61:46:0011401:650	1.107	412828.97	2206975.15	—	0.10
61:46:0011401:650	1.108	412828.81	2206981.14	—	0.10
61:46:0011401:650	1.109	412828.94	2206985.60	—	0.10
61:46:0011401:650	1.110	412829.25	2206995.04	—	0.10
61:46:0011401:650	1.111	412829.15	2207001.33	—	0.10
61:46:0011401:650	1.112	412903.91	2207004.26	—	0.10
61:46:0011401:650	1.113	412904.18	2206974.50	—	0.10
61:46:0011401:650	1.1	412904.36	2206973.02	—	0.10
61:46:0011401:650	2.1	412141.56	2206942.43	—	0.10
61:46:0011401:650	2.2	412141.32	2206967.02	—	0.10
61:46:0011401:650	2.3	412118.04	2206966.89	—	0.10

Инженер		В. А. Струкова
полное наименование должности	подпись	инициалы, фамилия

М.П.

48

КАДАСТРОВЫЙ ПЛАН ТЕРРИТОРИИ

Лист № 130	раздела 8	Всего листов раздела 8: 222	Всего разделов: 7	Всего листов: 568
------------	-----------	-----------------------------	-------------------	-------------------

"10" марта 2017 г. № 61/001/17-321596

Номер кадастрового квартала: 61:46:0011401

Кадастровый номер земельного участка	Номера точек	Координаты		Описание закрепления на местности	Средняя квадратическая погрешность определения координат характерных точек границ земельного участка, м
		X	Y		
1	2	3	4	5	6
61:46:0011401:694	1.4	412803.92	2207427.73	Временный межевой знак	0.10
61:46:0011401:694	1.5	412745.24	2207429.40	Временный межевой знак	0.10
61:46:0011401:694	1.6	412738.04	2207429.90	Временный межевой знак	0.10
61:46:0011401:694	1.1	412737	2207416.50	Временный межевой знак	0.10
61:46:0011401:695	1.1	412343.28	2206855.36	—	0.10
61:46:0011401:695	1.2	412340.70	2206855.18	—	0.10
61:46:0011401:695	1.3	412340.50	2206865.10	—	0.10
61:46:0011401:695	1.4	412341.50	2206865.12	—	0.10
61:46:0011401:695	1.5	412343.10	2206865.15	—	0.10
61:46:0011401:695	1.1	412343.28	2206855.36	—	0.10
61:46:0011401:697	1.1	412326.11	2206820.08	—	0.10
61:46:0011401:697	1.2	412329.17	2206820.15	—	0.10
61:46:0011401:697	1.3	412342.43	2206820.46	—	0.10
61:46:0011401:697	1.4	412342.02	2206835.83	—	0.10
61:46:0011401:697	1.5	412338.59	2206835.71	—	0.10
61:46:0011401:697	1.6	412337.93	2206849.28	—	0.10
61:46:0011401:697	1.7	412343.40	2206849.45	—	0.10
61:46:0011401:697	1.8	412343.28	2206855.36	—	0.10
61:46:0011401:697	1.9	412340.70	2206855.18	—	0.10
61:46:0011401:697	1.10	412340.76	2206852.02	—	0.10
61:46:0011401:697	1.11	412337.81	2206851.95	—	0.10
61:46:0011401:697	1.12	412337.67	2206854.80	—	0.10
61:46:0011401:697	1.13	412331.97	2206854.51	—	0.10
61:46:0011401:697	1.14	412327.28	2206854.33	—	0.10
61:46:0011401:697	1.15	412327.45	2206851.03	—	0.10
61:46:0011401:697	1.16	412326.58	2206850.86	—	0.10

Инженер		В. А. Струкова
полное наименование должности	подпись	инициалы, фамилия

М.П.

88

КАДАСТРОВЫЙ ПЛАН ТЕРРИТОРИИ

Лист № 131	раздела 8	Всего листов раздела 8: 222	Всего разделов: 7	Всего листов: 568
------------	-----------	-----------------------------	-------------------	-------------------

"10" марта 2017 г. № 61/001/17-321596					
Номер кадастрового квартала: 61:46:0011401					
Кадастровый номер земельного участка	Номера точек	Координаты		Описание закрепления на местности	Средняя квадратическая погрешность определения координат характерных точек границ земельного участка, м
		X	Y		
1	2	3	4	5	6
61:46:0011401:697	1.17	412325.95	2206850.23	—	0.10
61:46:0011401:697	1.18	412325.66	2206849.31	—	0.10
61:46:0011401:697	1.19	412326.44	2206835.66	—	0.10
61:46:0011401:697	1.20	412328.34	2206835.76	—	0.10
61:46:0011401:697	1.21	412328.38	2206835.39	—	0.10
61:46:0011401:697	1.22	412325.71	2206835.31	—	0.10
61:46:0011401:697	1.1	412326.11	2206820.08	—	0.10
61:46:0011401:698	1.1	412270.89	2207461.47	Временный межевой знак	0.10
61:46:0011401:698	1.2	412269.41	2207461.46	Временный межевой знак	0.10
61:46:0011401:698	1.3	412269.25	2207451.06	Временный межевой знак	0.10
61:46:0011401:698	1.4	412338.53	2207449.57	Временный межевой знак	0.10
61:46:0011401:698	1.5	412339	2207461.27	Временный межевой знак	0.10
61:46:0011401:698	1.6	412271	2207462.35	Временный межевой знак	0.10
61:46:0011401:698	1.1	412270.89	2207461.47	Временный межевой знак	0.10
61:46:0011401:699	1.1	412045.85	2207255.21	Долговременный межевой знак	0.10
61:46:0011401:699	1.2	412064.44	2207254.24	Долговременный межевой знак	0.10
61:46:0011401:699	1.3	412064.62	2207258.25	Долговременный межевой знак	0.10
61:46:0011401:699	1.4	412084.49	2207257.27	Долговременный межевой знак	0.10
61:46:0011401:699	1.5	412085.08	2207266.75	Долговременный межевой знак	0.10
61:46:0011401:699	1.6	412046.67	2207268.32	Долговременный межевой знак	0.10
61:46:0011401:699	1.7	412017.77	2207270.40	Долговременный межевой знак	0.10
61:46:0011401:699	1.8	412016.73	2207257.23	Долговременный межевой знак	0.10
61:46:0011401:699	1.1	412045.85	2207255.21	Долговременный межевой знак	0.10
61:46:0011401:700	1.1	412063.80	2207228.32	Временный межевой знак	0.10
61:46:0011401:700	1.2	412082.55	2207228.13	Временный межевой знак	0.10
61:46:0011401:700	1.3	412084.49	2207257.27	Временный межевой знак	0.10
61:46:0011401:700	1.4	412064.62	2207258.25	Временный межевой знак	0.10
61:46:0011401:700	1.5	412064.44	2207254.24	Временный межевой знак	0.10
61:46:0011401:700	1.1	412063.80	2207228.32	Временный межевой знак	0.10
61:46:0011401:701	1.1	412066.79	2207390.28	—	0.10

Инженер		В. А. Струкова
полное наименование должности	подпись	инициалы, фамилия

М.П.

КАДАСТРОВЫЙ ПЛАН ТЕРРИТОРИИ

Лист № 132	раздела 8	Всего листов раздела 8: 222	Всего разделов: 7	Всего листов: 568
------------	-----------	-----------------------------	-------------------	-------------------

"10" марта 2017 г. № 61/001/17-321596

Номер кадастрового квартала: 61:46:0011401

Кадастровый номер земельного участка	Номера точек	Координаты		Описание закрепления на местности	Средняя квадратическая погрешность определения координат характерных точек границ земельного участка, м
		X	Y		
1	2	3	4	5	6
61:46:0011401:701	1.2	412066.93	2207393.64	—	0.10
61:46:0011401:701	1.3	412067.04	2207398.86	—	0.10
61:46:0011401:701	1.4	412032.52	2207401.99	—	0.10
61:46:0011401:701	1.5	412031.38	2207394.48	—	0.10
61:46:0011401:701	1.1	412066.79	2207390.28	—	0.10
61:46:0011401:704	1.1	412213.37	2206889.74	—	0.10
61:46:0011401:704	1.2	412213.90	2206872.54	Долговременный межевой знак	0.10
61:46:0011401:704	1.3	412245.80	2206872.36	—	0.10
61:46:0011401:704	1.4	412245.35	2206889.74	—	0.10
61:46:0011401:704	1.1	412213.37	2206889.74	—	0.10
61:46:0011401:705	1.1	412220.61	2206843.22	Долговременный межевой знак	0.10
61:46:0011401:705	1.2	412220.34	2206861.02	Долговременный межевой знак	0.10
61:46:0011401:705	1.3	412220.15	2206872.49	Долговременный межевой знак	0.10
61:46:0011401:705	1.4	412213.90	2206872.54	Долговременный межевой знак	0.10
61:46:0011401:705	1.5	412213.80	2206875.61	Долговременный межевой знак	0.10
61:46:0011401:705	1.6	412207.91	2206875.63	Долговременный межевой знак	0.10
61:46:0011401:705	1.7	412208.56	2206846.93	Долговременный межевой знак	0.10
61:46:0011401:705	1.8	412214.54	2206847.23	Долговременный межевой знак	0.10
61:46:0011401:705	1.9	412214.64	2206843.12	Долговременный межевой знак	0.10
61:46:0011401:705	1.1	412220.61	2206843.22	Долговременный межевой знак	0.10
61:46:0011401:706	1.1	412222.07	2206861.04	Долговременный межевой знак	0.10
61:46:0011401:706	1.2	412253.07	2206861.26	Долговременный межевой знак	0.10
61:46:0011401:706	1.3	412253.17	2206872.26	Долговременный межевой знак	0.10
61:46:0011401:706	1.4	412222.16	2206872.47	Долговременный межевой знак	0.10
61:46:0011401:706	1.5	412220.15	2206872.49	Долговременный межевой знак	0.10
61:46:0011401:706	1.6	412220.34	2206861.02	Долговременный межевой знак	0.10
61:46:0011401:706	1.1	412222.07	2206861.04	Долговременный межевой знак	0.10
61:46:0011401:707	1.1	412244.75	2206816.57	—	0.30
61:46:0011401:707	1.2	412244.79	2206813.72	—	0.30

Инженер		В. А. Струкова
полное наименование должности	подпись	инициалы, фамилия

М.П.

28

КАДАСТРОВЫЙ ПЛАН ТЕРРИТОРИИ

Лист № 133	раздела 8	Всего листов раздела 8: 222	Всего разделов: 7	Всего листов: 568
------------	-----------	-----------------------------	-------------------	-------------------

"10" марта 2017 г. № 61/001/17-321596

Номер кадастрового квартала: 61:46:0011401

Кадастровый номер земельного участка	Номера точек	Координаты		Описание закрепления на местности	Средняя квадратическая погрешность определения координат характерных точек границ земельного участка, м
		X	Y		
1	2	3	4	5	6
61:46:0011401:707	1.3	412219.93	2206813.80	—	0.30
61:46:0011401:707	1.4	412219.90	2206821.90	—	0.30
61:46:0011401:707	1.5	412244.99	2206821.81	Временный межевой знак	0.20
61:46:0011401:707	1.1	412244.75	2206816.57	—	0.30
61:46:0011401:709	1.1	412249.65	2207288.05	Долговременный межевой знак	0.10
61:46:0011401:709	1.2	412237.17	2207288.23	Долговременный межевой знак	0.10
61:46:0011401:709	1.3	412218.13	2207286.84	Долговременный межевой знак	0.10
61:46:0011401:709	1.4	412184.14	2207285.14	Долговременный межевой знак	0.10
61:46:0011401:709	1.5	412182.29	2207275.85	Долговременный межевой знак	0.10
61:46:0011401:709	1.6	412249.40	2207275.40	Долговременный межевой знак	0.10
61:46:0011401:709	1.1	412249.65	2207288.05	Долговременный межевой знак	0.10
61:46:0011401:710	1.1	412185.09	2206813.92	Долговременный межевой знак	0.10
61:46:0011401:710	1.2	412172.86	2206813.87	Долговременный межевой знак	0.10
61:46:0011401:710	1.3	412172.85	2206817.92	Долговременный межевой знак	0.10
61:46:0011401:710	1.4	412140.60	2206817.84	Долговременный межевой знак	0.10
61:46:0011401:710	1.5	412140.61	2206814.74	Долговременный межевой знак	0.10
61:46:0011401:710	1.6	412128.35	2206814.71	Долговременный межевой знак	0.10
61:46:0011401:710	1.7	412128.19	2206833.41	Долговременный межевой знак	0.10
61:46:0011401:710	1.8	412185.03	2206833.56	Долговременный межевой знак	0.10
61:46:0011401:710	1.1	412185.09	2206813.92	Долговременный межевой знак	0.10
61:46:0011401:711	1.1	411932.09	2207588.68	—	0.10
61:46:0011401:711	1.2	411933.33	2207575.73	—	0.10
61:46:0011401:711	1.3	411931.41	2207569.73	—	0.10
61:46:0011401:711	1.4	411954.89	2207556.60	—	0.10
61:46:0011401:711	1.5	411957.34	2207553.70	—	0.10
61:46:0011401:711	1.6	411966.76	2207551.50	—	0.10
61:46:0011401:711	1.7	411972.69	2207561.11	—	0.10
61:46:0011401:711	1.8	411975.96	2207561.25	—	0.10
61:46:0011401:711	1.9	411984.90	2207568.84	—	0.10

Инженер		В. А. Струкова
полное наименование должности	подпись	инициалы, фамилия

М.П.

КАДАСТРОВЫЙ ПЛАН ТЕРРИТОРИИ

Лист № 138	раздела 8	Всего листов раздела 8: 222	Всего разделов: 7	Всего листов: 568
------------	-----------	-----------------------------	-------------------	-------------------

"10" марта 2017 г. № 61/001/17-321596

Номер кадастрового квартала: 61:46:0011401

Кадастровый номер земельного участка	Номера точек	Координаты		Описание закрепления на местности	Средняя квадратическая погрешность определения координат характерных точек границ земельного участка, м
		X	Y		
1	2	3	4	5	6
61:46:0011401:732	1.17	412787.63	2207264.48	—	—
61:46:0011401:732	1.1	412789.31	2207271.86	—	—
61:46:0011401:734	1.1	412030.10	2207515.71	Временный межевой знак	0.10
61:46:0011401:734	1.2	412019.25	2207516.79	Временный межевой знак	0.10
61:46:0011401:734	1.3	412014.77	2207515.82	Временный межевой знак	0.10
61:46:0011401:734	1.4	412019.01	2207512.18	Временный межевой знак	0.10
61:46:0011401:734	1.5	412016.06	2207508.74	Временный межевой знак	0.10
61:46:0011401:734	1.6	412009.52	2207514.32	Временный межевой знак	0.10
61:46:0011401:734	1.7	411966.01	2207503.56	Временный межевой знак	0.10
61:46:0011401:734	1.8	411897.87	2207491.58	Временный межевой знак	0.10
61:46:0011401:734	1.9	411897.63	2207483.88	Временный межевой знак	0.10
61:46:0011401:734	1.10	412024.58	2207478.72	Временный межевой знак	0.10
61:46:0011401:734	1.11	412026.76	2207495.41	Временный межевой знак	0.10
61:46:0011401:734	1.1	412030.10	2207515.71	Временный межевой знак	0.10
61:46:0011401:735	1.1	412190.53	2206813.95	—	—
61:46:0011401:735	1.2	412215.16	2206813.91	—	—
61:46:0011401:735	1.3	412214.64	2206843.12	—	—
61:46:0011401:735	1.4	412214.54	2206847.23	—	—
61:46:0011401:735	1.5	412208.56	2206846.93	—	—
61:46:0011401:735	1.6	412190.57	2206846.92	—	—
61:46:0011401:735	1.1	412190.53	2206813.95	—	—
61:46:0011401:736	1.1	411869.07	2207370.79	Временный межевой знак	0.10
61:46:0011401:736	1.2	411828.04	2207374.05	Временный межевой знак	0.10
61:46:0011401:736	1.3	411826.43	2207364.14	Временный межевой знак	0.10
61:46:0011401:736	1.4	411825.99	2207360.68	Временный межевой знак	0.10
61:46:0011401:736	1.5	411867.90	2207357.35	Временный межевой знак	0.10
61:46:0011401:736	1.1	411869.07	2207370.79	Временный межевой знак	0.10
61:46:0011401:737	1.1	412337.77	2206904.43	Временный межевой знак	0.10
61:46:0011401:737	1.2	412335.48	2206906.04	Временный межевой знак	0.10

Инженер		В. А. Струкова
полное наименование должности	подпись	инициалы, фамилия

М.П.

48

КАДАСТРОВЫЙ ПЛАН ТЕРРИТОРИИ

Лист № 139	раздела 8	Всего листов раздела 8: 222	Всего разделов: 7	Всего листов: 568
------------	-----------	-----------------------------	-------------------	-------------------

"10" марта 2017 г. № 61/001/17-321596

Номер кадастрового квартала: 61:46:0011401

Кадастровый номер земельного участка	Номера точек	Координаты		Описание закрепления на местности	Средняя квадратическая погрешность определения координат характерных точек границ земельного участка, м
		X	Y		
1	2	3	4	5	6
61:46:0011401:737	1.3	412329.65	2206910.09	Временный межевой знак	0.10
61:46:0011401:737	1.4	412331.26	2206912.15	Временный межевой знак	0.10
61:46:0011401:737	1.5	412336.61	2206916.08	Временный межевой знак	0.10
61:46:0011401:737	1.6	412337.88	2206914.24	Временный межевой знак	0.10
61:46:0011401:737	1.7	412334.30	2206909.42	Временный межевой знак	0.10
61:46:0011401:737	1.8	412339.15	2206905.82	Временный межевой знак	0.10
61:46:0011401:737	1.1	412337.77	2206904.43	Временный межевой знак	0.10
61:46:0011401:740	1.1	412715.40	2207442.31	—	0.10
61:46:0011401:740	1.2	412715.64	2207450.63	—	0.10
61:46:0011401:740	1.3	412649.79	2207451.45	—	0.10
61:46:0011401:740	1.4	412649.75	2207444.79	—	0.10
61:46:0011401:740	1.5	412688.12	2207443.44	—	0.10
61:46:0011401:740	1.6	412696.37	2207443.03	—	0.10
61:46:0011401:740	1.7	412699.33	2207442.91	—	0.10
61:46:0011401:740	1.1	412715.40	2207442.31	—	0.10
61:46:0011401:742	1.1	413210.51	2207496.26	Временный межевой знак	0.10
61:46:0011401:742	1.2	413210.51	2207493.17	Временный межевой знак	0.10
61:46:0011401:742	1.3	413215.51	2207493.08	Временный межевой знак	0.10
61:46:0011401:742	1.4	413215.51	2207496.17	Временный межевой знак	0.10
61:46:0011401:742	1.1	413210.51	2207496.26	Временный межевой знак	0.10
61:46:0011401:744	1.1	412269.25	2207451.06	Временный межевой знак	0.10
61:46:0011401:744	1.2	412269.40	2207435.53	Временный межевой знак	0.10
61:46:0011401:744	1.3	412292.98	2207434.58	Временный межевой знак	0.10
61:46:0011401:744	1.4	412337.95	2207435.45	Временный межевой знак	0.10
61:46:0011401:744	1.5	412338.08	2207439.96	Временный межевой знак	0.10
61:46:0011401:744	1.6	412338.52	2207449.25	Временный межевой знак	0.10
61:46:0011401:744	1.7	412338.53	2207449.57	Временный межевой знак	0.10
61:46:0011401:744	1.1	412269.25	2207451.06	Временный межевой знак	0.10
61:46:0011401:745	1.1	412024.72	2207463.26	Временный межевой знак	0.10
61:46:0011401:745	1.2	411987.24	2207464.62	Временный межевой знак	0.10

Инженер		В. А. Струкова
полное наименование должности	подпись	инициалы, фамилия

М.П.

КАДАСТРОВЫЙ ПЛАН ТЕРРИТОРИИ

Лист № 152	раздела 8	Всего листов раздела 8: 222	Всего разделов: 7	Всего листов: 568
------------	-----------	-----------------------------	-------------------	-------------------

"10" марта 2017 г. № 61/001/17-321596

Номер кадастрового квартала: 61:46:0011401

Кадастровый номер земельного участка	Номера точек	Координаты		Описание закрепления на местности	Средняя квадратическая погрешность определения координат характерных точек границ земельного участка, м
		X	Y		
1	2	3	4	5	6
61:46:0011401:778	1.2	412085.21	2207317.08	—	0.10
61:46:0011401:778	1.3	412053.94	2207318.89	—	0.10
61:46:0011401:778	1.4	412022.91	2207320.49	—	0.10
61:46:0011401:778	1.5	412021.94	2207308.08	—	0.10
61:46:0011401:778	1.6	412050.87	2207306.38	—	0.10
61:46:0011401:778	1.7	412063.37	2207305.23	—	0.10
61:46:0011401:778	1.1	412084.15	2207303.33	—	0.10
61:46:0011401:780	1.1	411851.07	2207617.82	—	0.10
61:46:0011401:780	1.2	411838.48	2207617.78	—	0.10
61:46:0011401:780	1.3	411838.34	2207606.41	—	0.10
61:46:0011401:780	1.4	411850.86	2207606.45	—	0.10
61:46:0011401:780	1.1	411851.07	2207617.82	—	0.10
61:46:0011401:782	1.1	412146.50	2207342.50	—	0.10
61:46:0011401:782	1.2	412149.06	2207372.89	—	0.10
61:46:0011401:782	1.3	412148.92	2207373.18	—	0.10
61:46:0011401:782	1.4	412139.06	2207374.69	—	0.10
61:46:0011401:782	1.5	412138.21	2207369.59	—	0.10
61:46:0011401:782	1.6	412136.99	2207356.01	—	0.10
61:46:0011401:782	1.7	412136.16	2207346.98	—	0.10
61:46:0011401:782	1.8	412134.51	2207333.77	—	0.10
61:46:0011401:782	1.9	412145.56	2207332.29	—	0.10
61:46:0011401:782	1.1	412146.50	2207342.50	—	0.10
61:46:0011401:783	1.1	412323.17	2206862.14	—	0.10
61:46:0011401:783	1.2	412322.66	2206875.67	—	0.10
61:46:0011401:783	1.3	412322.16	2206875.65	—	0.10

Инженер		В. А. Струкова
полное наименование должности	подпись	инициалы, фамилия

М.П.

КАДАСТРОВЫЙ ПЛАН ТЕРРИТОРИИ

Лист № 153	раздела 8	Всего листов раздела 8: 222	Всего разделов: 7	Всего листов: 568
------------	-----------	-----------------------------	-------------------	-------------------

"10" марта 2017 г. № 61/001/17-321596

Номер кадастрового квартала: 61:46:0011401

Кадастровый номер земельного участка	Номера точек	Координаты		Описание закрепления на местности	Средняя квадратическая погрешность определения координат характерных точек границ земельного участка, м
		X	Y		
1	2	3	4	5	6
61:46:0011401:783	1.4	412322.57	2206862.12	—	0.10
61:46:0011401:783	1.1	412323.17	2206862.14	—	0.10
61:46:0011401:784	1.1	412336.64	2206862.70	—	0.10
61:46:0011401:784	1.2	412336.03	2206878.99	—	0.10
61:46:0011401:784	1.3	412334.54	2206878.93	—	0.10
61:46:0011401:784	1.4	412335.14	2206862.64	—	0.10
61:46:0011401:784	1.1	412336.64	2206862.70	—	0.10
61:46:0011401:785	1.1	412745.86	2207500.72	—	0.10
61:46:0011401:785	1.2	412745.88	2207503.76	—	0.10
61:46:0011401:785	1.3	412739.85	2207503.79	—	0.10
61:46:0011401:785	1.4	412739.84	2207500.79	—	0.10
61:46:0011401:785	1.1	412745.86	2207500.72	—	0.10
61:46:0011401:786	1.1	412158.12	2207305.56	—	0.10
61:46:0011401:786	1.2	412159.36	2207331.95	—	0.10
61:46:0011401:786	1.3	412159.81	2207341.52	—	0.10
61:46:0011401:786	1.4	412147.33	2207342.43	—	0.10
61:46:0011401:786	1.5	412145.65	2207306.48	—	0.10
61:46:0011401:786	1.1	412158.12	2207305.56	—	0.10
61:46:0011401:787	1.1	412911.94	2207467.88	—	0.10
61:46:0011401:787	1.2	412912.79	2207484.23	—	0.10
61:46:0011401:787	1.3	412891.91	2207484.91	—	0.10
61:46:0011401:787	1.4	412891.55	2207468.42	—	0.10
61:46:0011401:787	1.1	412911.94	2207467.88	—	0.10
61:46:0011401:788	1.1	412920.59	2207467.65	—	0.10
61:46:0011401:788	1.2	412920.69	2207472.89	—	0.10

Инженер		В. А. Струкова
полное наименование должности	подпись	инициалы, фамилия

М.П.

КАДАСТРОВЫЙ ПЛАН ТЕРРИТОРИИ

Лист № 154	раздела 8	Всего листов раздела 8: 222	Всего разделов: 7	Всего листов: 568
------------	-----------	-----------------------------	-------------------	-------------------

"10" марта 2017 г. № 61/001/17-321596

Номер кадастрового квартала: 61:46:0011401

Кадастровый номер земельного участка	Номера точек	Координаты		Описание закрепления на местности	Средняя квадратическая погрешность определения координат характерных точек границ земельного участка, м
		X	Y		
1	2	3	4	5	6
61:46:0011401:788	1.3	412920.71	2207494.46	—	0.10
61:46:0011401:788	1.4	412913.19	2207494.63	—	0.10
61:46:0011401:788	1.5	412912.79	2207484.23	—	0.10
61:46:0011401:788	1.6	412912.79	2207484.04	—	0.10
61:46:0011401:788	1.7	412913	2207484.04	—	0.10
61:46:0011401:788	1.8	412912.95	2207480.13	—	0.10
61:46:0011401:788	1.9	412912.59	2207480.14	—	0.10
61:46:0011401:788	1.10	412912.31	2207467.87	—	0.10
61:46:0011401:788	1.1	412920.59	2207467.65	—	0.10
61:46:0011401:789	1.1	412449.84	2206902.40	—	0.10
61:46:0011401:789	1.2	412449.86	2206907.40	—	0.10
61:46:0011401:789	1.3	412443.86	2206907.42	—	0.10
61:46:0011401:789	1.4	412443.84	2206902.42	—	0.10
61:46:0011401:789	1.1	412449.84	2206902.40	—	0.10
61:46:0011401:790	1.1	413043.45	2207276.42	—	0.10
61:46:0011401:790	1.2	413043.70	2207265.37	—	0.10
61:46:0011401:790	1.3	413084.84	2207264.93	—	0.10
61:46:0011401:790	1.4	413085.19	2207276.76	—	0.10
61:46:0011401:790	1.5	413078.33	2207276.55	—	0.10
61:46:0011401:790	1.1	413043.45	2207276.42	—	0.10
61:46:0011401:793	1.1	412371.12	2206817.01	—	0.10
61:46:0011401:793	1.2	412372	2206817.83	—	0.10
61:46:0011401:793	1.3	412372.31	2206818.88	—	0.10
61:46:0011401:793	1.4	412372.24	2206820.94	—	0.10
61:46:0011401:793	1.5	412371.04	2206820.92	—	0.10

Инженер		В. А. Струкова
полное наименование должности	подпись	инициалы, фамилия

М.П.

608

КАДАСТРОВЫЙ ПЛАН ТЕРРИТОРИИ

Лист № 155	раздела 8	Всего листов раздела 8: 222	Всего разделов: 7	Всего листов: 568
------------	-----------	-----------------------------	-------------------	-------------------

"10" марта 2017 г. № 61/001/17-321596

Номер кадастрового квартала: 61:46:0011401

Кадастровый номер земельного участка	Номера точек	Координаты		Описание закрепления на местности	Средняя квадратическая погрешность определения координат характерных точек границ земельного участка, м
		X	Y		
1	2	3	4	5	6
61:46:0011401:793	1.1	412371.12	2206817.01	—	0.10
61:46:0011401:794	1.1	412406.51	2206823.73	—	0.10
61:46:0011401:794	1.2	412407.28	2206824.57	—	0.10
61:46:0011401:794	1.3	412407.27	2206827.18	—	0.10
61:46:0011401:794	1.4	412406.49	2206827.97	—	0.10
61:46:0011401:794	1.5	412402.84	2206827.87	—	0.10
61:46:0011401:794	1.6	412402.02	2206827.04	—	0.10
61:46:0011401:794	1.7	412402.09	2206824.44	—	0.10
61:46:0011401:794	1.8	412402.92	2206823.64	—	0.10
61:46:0011401:794	1.1	412406.51	2206823.73	—	0.10
61:46:0011401:795	1.1	412413.82	2206887.55	—	0.10
61:46:0011401:795	1.2	412413.13	2206902.37	—	0.10
61:46:0011401:795	1.3	412415.87	2206903.70	—	0.10
61:46:0011401:795	1.4	412410.68	2206906.71	—	0.10
61:46:0011401:795	1.5	412407.99	2206905.36	—	0.10
61:46:0011401:795	1.6	412408.69	2206890.53	—	0.10
61:46:0011401:795	1.1	412413.82	2206887.55	—	0.10
61:46:0011401:796	1.1	412697.04	2207315.98	—	0.10
61:46:0011401:796	1.2	412697.03	2207319.34	—	0.10
61:46:0011401:796	1.3	412741.89	2207318.10	—	0.10
61:46:0011401:796	1.4	412741.89	2207327.73	—	0.10
61:46:0011401:796	1.5	412684.23	2207329.27	—	0.10
61:46:0011401:796	1.6	412684.16	2207316.99	—	0.10
61:46:0011401:796	1.1	412697.04	2207315.98	—	0.10
61:46:0011401:797	1.1	411856.60	2207228.49	—	0.10

Инженер		В. А. Струкова
полное наименование должности	подпись	инициалы, фамилия

М.П.

КАДАСТРОВЫЙ ПЛАН ТЕРРИТОРИИ

Лист № 156	раздела 8	Всего листов раздела 8: 222	Всего разделов: 7	Всего листов: 568
------------	-----------	-----------------------------	-------------------	-------------------

"10" марта 2017 г. № 61/001/17-321596

Номер кадастрового квартала: 61:46:0011401

Кадастровый номер земельного участка	Номера точек	Координаты		Описание закрепления на местности	Средняя квадратическая погрешность определения координат характерных точек границ земельного участка, м
		X	Y		
1	2	3	4	5	6
61:46:0011401:797	1.2	411857.63	2207241.52	—	0.10
61:46:0011401:797	1.3	411837.08	2207243.01	—	0.10
61:46:0011401:797	1.4	411836.42	2207228.99	—	0.10
61:46:0011401:797	1.5	411836.53	2207228.90	—	0.10
61:46:0011401:797	1.1	411856.60	2207228.49	—	0.10
61:46:0011401:798	1.1	411942.38	2207306.58	—	0.10
61:46:0011401:798	1.2	411943.82	2207316.59	—	0.10
61:46:0011401:798	1.3	411902.88	2207316.50	—	0.10
61:46:0011401:798	1.4	411878.49	2207316.21	—	0.10
61:46:0011401:798	1.5	411877.26	2207306.25	—	0.10
61:46:0011401:798	1.1	411942.38	2207306.58	—	0.10
61:46:0011401:2021	1.1	412370.51	2206879.88	—	0.10
61:46:0011401:2021	1.2	412368.34	2206879.86	—	0.10
61:46:0011401:2021	1.3	412368.33	2206882.31	—	0.10
61:46:0011401:2021	1.4	412369.25	2206882.26	—	0.10
61:46:0011401:2021	1.5	412370.44	2206881.21	—	0.10
61:46:0011401:2021	1.1	412370.51	2206879.88	—	0.10
61:46:0011401:2023	1.1	412804.32	2207469.23	Долговременный межевой знак	0.10
61:46:0011401:2023	1.2	412805.06	2207496.41	Долговременный межевой знак	0.10
61:46:0011401:2023	1.3	412793.30	2207496.94	Долговременный межевой знак	0.10
61:46:0011401:2023	1.4	412792.58	2207478.40	Долговременный межевой знак	0.10
61:46:0011401:2023	1.5	412792.17	2207469.72	Долговременный межевой знак	0.10
61:46:0011401:2023	1.1	412804.32	2207469.23	Долговременный межевой знак	0.10
61:46:0011401:2024	1.1	412405.95	2206880.99	—	0.10
61:46:0011401:2024	1.2	412406.04	2206876.70	—	0.10
61:46:0011401:2024	1.3	412399.94	2206876.57	—	0.10

Инженер		В. А. Струкова
полное наименование должности	подпись	инициалы, фамилия

М.П.

08

КАДАСТРОВЫЙ ПЛАН ТЕРРИТОРИИ

Лист № 158 раздела 8 Всего листов раздела 8: 222 Всего разделов: 7 Всего листов: 568

"10" марта 2017 г. № 61/001/17-321596

Номер кадастрового квартала: 61:46:0011401

Кадастровый номер земельного участка	Номера точек	Координаты		Описание закрепления на местности	Средняя квадратическая погрешность определения координат характерных точек границ земельного участка, м
		X	Y		
1	2	3	4	5	6
61:46:0011401:2029	1.4	412400.27	2206860.38	—	0.10
61:46:0011401:2029	1.1	412406.37	2206860.50	—	0.10
61:46:0011401:2060	1.1	412019.01	2207512.18	—	0.10
61:46:0011401:2060	1.2	412014.77	2207515.82	—	0.10
61:46:0011401:2060	1.3	412012.28	2207517.90	—	0.10
61:46:0011401:2060	1.4	412009.33	2207514.47	—	0.10
61:46:0011401:2060	1.5	412009.52	2207514.32	—	0.10
61:46:0011401:2060	1.6	412016.06	2207508.74	—	0.10
61:46:0011401:2060	1.1	412019.01	2207512.18	—	0.10
61:46:0011401:2061	1.1	412369.83	2206909.71	—	0.10
61:46:0011401:2061	1.2	412369.85	2206912.71	—	—
61:46:0011401:2061	1.3	412369.45	2206913.63	—	—
61:46:0011401:2061	1.4	412368.80	2206914.23	—	—
61:46:0011401:2061	1.5	412367.95	2206914.62	—	—
61:46:0011401:2061	1.6	412367.96	2206912.07	—	—
61:46:0011401:2061	1.7	412368.16	2206912.07	—	—
61:46:0011401:2061	1.8	412368.21	2206911.55	—	—
61:46:0011401:2061	1.1	412369.83	2206909.71	—	—
61:46:0011401:2080	1.1	412318.61	2206862.70	—	—
61:46:0011401:2080	1.2	412317.83	2206882.99	—	0.10
61:46:0011401:2080	1.3	412301.76	2206882.37	—	0.10
61:46:0011401:2080	1.4	412301.85	2206878.70	—	0.10
61:46:0011401:2080	1.5	412302.06	2206870.82	—	0.10
61:46:0011401:2080	1.6	412303.09	2206870.81	—	0.10
61:46:0011401:2080	1.7	412303.33	2206862.37	—	0.10

Инженер		
полное наименование должности	подпись	В. А. Струкова инициалы, фамилия

М.П.

КАДАСТРОВЫЙ ПЛАН ТЕРРИТОРИИ

Лист № 159	раздела 8	Всего листов раздела 8: 222	Всего разделов: 7	Всего листов: 568
------------	-----------	-----------------------------	-------------------	-------------------

"10" марта 2017 г. № 61/001/17-321596

Номер кадастрового квартала: 61:46:0011401

Кадастровый номер земельного участка	Номера точек	Координаты		Описание закрепления на местности	Средняя квадратическая погрешность определения координат характерных точек границ земельного участка, м
		X	Y		
1	2	3	4	5	6
61:46:0011401:2080	1.8	412316.11	2206862.65	—	0.10
61:46:0011401:2080	1.1	412318.61	2206862.70	—	0.10
61:46:0011401:2081	1.1	413041.16	2207444.25	—	0.10
61:46:0011401:2081	1.2	413041.29	2207438.25	—	0.10
61:46:0011401:2081	1.3	413037.79	2207438.17	—	0.10
61:46:0011401:2081	1.4	413037.66	2207444.17	—	0.10
61:46:0011401:2081	1.1	413041.16	2207444.25	—	0.10
61:46:0011401:2083	1.1	412006.88	2207293.13	—	0.10
61:46:0011401:2083	1.2	412007.56	2207305.10	—	0.10
61:46:0011401:2083	1.3	411975.95	2207305.49	—	0.10
61:46:0011401:2083	1.4	411948	2207306.37	—	0.10
61:46:0011401:2083	1.5	411946.08	2207292.37	—	0.10
61:46:0011401:2083	1.6	411957.21	2207292.50	—	0.10
61:46:0011401:2083	1.1	412006.88	2207293.13	—	0.10
61:46:0011401:2084	1.1	412342.75	2206887.26	—	0.10
61:46:0011401:2084	1.2	412342.79	2206885.26	—	0.10
61:46:0011401:2084	1.3	412352.49	2206885.46	—	0.10
61:46:0011401:2084	1.4	412352.45	2206887.46	—	0.10
61:46:0011401:2084	1.1	412342.75	2206887.26	—	0.10
61:46:0011401:2085	1.1	412299.56	2206901.39	—	0.10
61:46:0011401:2085	1.2	412299.47	2206894.48	—	0.10
61:46:0011401:2085	1.3	412301.59	2206894.56	—	0.10
61:46:0011401:2085	1.4	412301.40	2206899.65	—	0.10
61:46:0011401:2085	1.5	412301.93	2206901.68	—	0.10
61:46:0011401:2085	1.6	412308.65	2206914.12	—	0.10

Инженер		В. А. Струкова
полное наименование должности	подпись	инициалы, фамилия

М.П.

КАДАСТРОВЫЙ ПЛАН ТЕРРИТОРИИ

Лист № 160	раздела 8	Всего листов раздела 8: 222	Всего разделов: 7	Всего листов: 568
------------	-----------	-----------------------------	-------------------	-------------------

"10" марта 2017 г. № 61/001/17-321596

Номер кадастрового квартала: 61:46:0011401

Кадастровый номер земельного участка	Номера точек	Координаты		Описание закрепления на местности	Средняя квадратическая погрешность определения координат характерных точек границ земельного участка, м
		X	Y		
1	2	3	4	5	6
61:46:0011401:2085	1.7	412309.03	2206914.82	—	0.10
61:46:0011401:2085	1.8	412307.60	2206915.59	—	0.10
61:46:0011401:2085	1.1	412299.56	2206901.39	—	0.10
61:46:0011401:2086	1.1	412416.29	2206865.70	—	0.10
61:46:0011401:2086	1.2	412416.15	2206878.75	—	0.10
61:46:0011401:2086	1.3	412411.60	2206878.64	—	0.10
61:46:0011401:2086	1.4	412411.19	2206878.64	—	0.10
61:46:0011401:2086	1.5	412411.27	2206873.97	—	0.10
61:46:0011401:2086	1.6	412409.88	2206873.91	—	0.10
61:46:0011401:2086	1.7	412410.03	2206872.82	—	0.10
61:46:0011401:2086	1.8	412410.48	2206872.38	—	0.10
61:46:0011401:2086	1.9	412411.28	2206872.11	—	0.10
61:46:0011401:2086	1.10	412411.37	2206869.43	—	0.10
61:46:0011401:2086	1.11	412409.99	2206869.39	—	0.10
61:46:0011401:2086	1.12	412410.12	2206868.45	—	0.10
61:46:0011401:2086	1.13	412410.71	2206867.82	—	0.10
61:46:0011401:2086	1.14	412411.34	2206867.55	—	0.10
61:46:0011401:2086	1.15	412411.46	2206865.61	—	0.10
61:46:0011401:2086	1.1	412416.29	2206865.70	—	0.10
61:46:0011401:2087	1.1	412217.84	2207219.14	—	0.10
61:46:0011401:2087	1.2	412216.83	2207236.65	—	0.10
61:46:0011401:2087	1.3	412199.25	2207236.82	—	0.10
61:46:0011401:2087	1.4	412199.74	2207226.94	—	0.10
61:46:0011401:2087	1.5	412193.90	2207222.61	—	0.10
61:46:0011401:2087	1.6	412194.18	2207219.35	—	0.10

Инженер		В. А. Струкова
полное наименование должности	подпись	инициалы, фамилия

М.П.

26

КАДАСТРОВЫЙ ПЛАН ТЕРРИТОРИИ

Лист № 161	раздела 8	Всего листов раздела 8: 222	Всего разделов: 7	Всего листов: 568
------------	-----------	-----------------------------	-------------------	-------------------

"10" марта 2017 г. № 61/001/17-321596

Номер кадастрового квартала: 61:46:0011401

Кадастровый номер земельного участка	Номера точек	Координаты		Описание закрепления на местности	Средняя квадратическая погрешность определения координат характерных точек границ земельного участка, м
		X	Y		
1	2	3	4	5	6
61:46:0011401:2087	1.7	412194.69	2207219.10	—	0.10
61:46:0011401:2087	1.1	412217.84	2207219.14	—	0.10
61:46:0011401:2091	1.1	411818.16	2207515.98	—	0.10
61:46:0011401:2091	1.2	411817.04	2207516.03	—	0.10
61:46:0011401:2091	1.3	411816.47	2207508.19	—	0.10
61:46:0011401:2091	1.4	411817.11	2207507.88	—	0.10
61:46:0011401:2091	1.5	411816.95	2207500.74	—	0.10
61:46:0011401:2091	1.6	411828.91	2207500.64	—	0.10
61:46:0011401:2091	1.7	411830.24	2207498.98	—	0.10
61:46:0011401:2091	1.8	411838.97	2207498.95	—	0.10
61:46:0011401:2091	1.9	411838.49	2207514.65	—	0.10
61:46:0011401:2091	1.1	411818.16	2207515.98	—	0.10
61:46:0011401:2092	1.1	412367.17	2206917.26	—	0.10
61:46:0011401:2092	1.2	412367.40	2206919.22	—	0.10
61:46:0011401:2092	1.3	412364.40	2206919.59	—	0.10
61:46:0011401:2092	1.4	412364.17	2206917.60	—	0.10
61:46:0011401:2092	1.1	412367.17	2206917.26	—	0.10
61:46:0011401:2096	1.1	412352.74	2206928.19	—	0.10
61:46:0011401:2096	1.2	412348.84	2206932.75	—	0.10
61:46:0011401:2096	1.3	412344.28	2206928.85	—	0.10
61:46:0011401:2096	1.4	412348.18	2206924.29	—	0.10
61:46:0011401:2096	1.1	412352.74	2206928.19	—	0.10
61:46:0011401:2098	1.1	412031.95	2207530.09	Долговременный межевой знак	0.10
61:46:0011401:2098	1.2	412035.90	2207535.72	Долговременный межевой знак	0.10
61:46:0011401:2098	1.3	412027.15	2207541.85	Долговременный межевой знак	0.10
61:46:0011401:2098	1.4	412021.59	2207533.92	Долговременный межевой знак	0.10

Инженер		В. А. Струкова
полное наименование должности	подпись	инициалы, фамилия

М.П.

93

КАДАСТРОВЫЙ ПЛАН ТЕРРИТОРИИ

Лист № 162	раздела 8	Всего листов раздела 8: 222	Всего разделов: 7	Всего листов: 568
------------	-----------	-----------------------------	-------------------	-------------------

"10" марта 2017 г. № 61/001/17-321596

Номер кадастрового квартала: 61:46:0011401

Кадастровый номер земельного участка	Номера точек	Координаты		Описание закрепления на местности	Средняя квадратическая погрешность определения координат характерных точек границ земельного участка, м
		X	Y		
1	2	3	4	5	6
61:46:0011401:2098	1.5	412028.37	2207529.17	Долговременный межевой знак	0.10
61:46:0011401:2098	1.1	412031.95	2207530.09	Долговременный межевой знак	0.10
61:46:0011401:2100	1.1	412638.75	2207269.22	—	0.10
61:46:0011401:2100	1.2	412638.69	2207272.22	—	0.10
61:46:0011401:2100	1.3	412632.69	2207272.10	—	0.10
61:46:0011401:2100	1.4	412632.75	2207269.11	—	0.10
61:46:0011401:2100	1.1	412638.75	2207269.22	—	0.10
61:46:0011401:2101	1.1	412352.13	2206866.53	Долговременный межевой знак	0.10
61:46:0011401:2101	1.2	412352.01	2206871.60	Долговременный межевой знак	0.10
61:46:0011401:2101	1.3	412351.94	2206874.33	Долговременный межевой знак	0.10
61:46:0011401:2101	1.4	412351.88	2206876.71	Долговременный межевой знак	0.10
61:46:0011401:2101	1.5	412351.87	2206876.71	Долговременный межевой знак	0.10
61:46:0011401:2101	1.6	412351.80	2206879.55	Долговременный межевой знак	0.10
61:46:0011401:2101	1.7	412351.80	2206879.56	Долговременный межевой знак	0.10
61:46:0011401:2101	1.8	412351.78	2206880.77	Долговременный межевой знак	0.10
61:46:0011401:2101	1.9	412351.05	2206881.40	Долговременный межевой знак	0.10
61:46:0011401:2101	1.10	412349.57	2206881.39	Долговременный межевой знак	0.10
61:46:0011401:2101	1.11	412348.64	2206880.37	Долговременный межевой знак	0.10
61:46:0011401:2101	1.12	412345.05	2206880.24	Долговременный межевой знак	0.10
61:46:0011401:2101	1.13	412340.99	2206876.37	Долговременный межевой знак	0.10
61:46:0011401:2101	1.14	412341.16	2206873.37	Долговременный межевой знак	0.10
61:46:0011401:2101	1.15	412341.92	2206872.72	Долговременный межевой знак	0.10
61:46:0011401:2101	1.16	412341.97	2206865.13	Долговременный межевой знак	0.10
61:46:0011401:2101	1.17	412343.10	2206865.15	Долговременный межевой знак	0.10
61:46:0011401:2101	1.18	412344.52	2206865.14	Долговременный межевой знак	0.10
61:46:0011401:2101	1.19	412344.51	2206866.41	Долговременный межевой знак	0.10
61:46:0011401:2101	1.1	412352.13	2206866.53	Долговременный межевой знак	0.10
61:46:0011401:2105	1.1	412537.19	2207472.86	Долговременный межевой знак	0.10
61:46:0011401:2105	1.2	412537.32	2207500.71	Долговременный межевой знак	0.10
61:46:0011401:2105	1.3	412529.54	2207500.86	Долговременный межевой знак	0.10

Инженер		В. А. Струкова
полное наименование должности	подпись	инициалы, фамилия

М.П.

КАДАСТРОВЫЙ ПЛАН ТЕРРИТОРИИ

Лист № 165	раздела 8	Всего листов раздела 8: 222	Всего разделов: 7	Всего листов: 568
------------	-----------	-----------------------------	-------------------	-------------------

"10" марта 2017 г. № 61/001/17-321596

Номер кадастрового квартала: 61:46:0011401

Кадастровый номер земельного участка	Номера точек	Координаты		Описание закрепления на местности	Средняя квадратическая погрешность определения координат характерных точек границ земельного участка, м
		X	Y		
1	2	3	4	5	6
61:46:0011401:2128	1.3	412708.90	2207498.52	—	0.10
61:46:0011401:2128	1.4	412698.08	2207498.75	—	0.10
61:46:0011401:2128	1.5	412697.95	2207487.19	—	0.10
61:46:0011401:2128	1.1	412715.16	2207486.15	—	0.10
61:46:0011401:2129	1.1	412714.84	2207469.89	—	0.10
61:46:0011401:2129	1.2	412715.16	2207486.15	—	0.10
61:46:0011401:2129	1.3	412697.95	2207487.19	—	0.10
61:46:0011401:2129	1.4	412697.77	2207469.86	—	0.10
61:46:0011401:2129	1.1	412714.84	2207469.89	—	0.10
61:46:0011401:2132	1.1	412317.10	2206904.49	Долговременный межевой знак	0.10
61:46:0011401:2132	1.2	412322.39	2206912.18	Долговременный межевой знак	0.10
61:46:0011401:2132	1.3	412311.27	2206919.48	Долговременный межевой знак	0.10
61:46:0011401:2132	1.4	412308.76	2206915.70	Долговременный межевой знак	0.10
61:46:0011401:2132	1.5	412310.77	2206914.36	Долговременный межевой знак	0.10
61:46:0011401:2132	1.6	412308.11	2206910.36	Долговременный межевой знак	0.10
61:46:0011401:2132	1.1	412317.10	2206904.49	Долговременный межевой знак	0.10
61:46:0011401:2135	1.1	412069.85	2207487.10	—	0.10
61:46:0011401:2135	1.2	412072.72	2207499.42	—	0.10
61:46:0011401:2135	1.3	412069.26	2207502.46	—	0.10
61:46:0011401:2135	1.4	412045.50	2207509.65	—	0.10
61:46:0011401:2135	1.5	412042.35	2207493.52	—	0.10
61:46:0011401:2135	1.1	412069.85	2207487.10	—	0.10
61:46:0011401:2136	1.1	412104.49	2207485.79	—	0.10
61:46:0011401:2136	1.2	412104.86	2207498.50	—	0.10
61:46:0011401:2136	1.3	412072.72	2207499.42	—	0.10
61:46:0011401:2136	1.4	412069.85	2207487.10	—	0.10
61:46:0011401:2136	1.5	412071.73	2207487.87	—	0.10

Инженер		В. А. Струкова
полное наименование должности	подпись	инициалы, фамилия

М.П.

46

КАДАСТРОВЫЙ ПЛАН ТЕРРИТОРИИ

Лист № 168	раздела 8	Всего листов раздела 8: 222	Всего разделов: 7	Всего листов: 568
------------	-----------	-----------------------------	-------------------	-------------------

"10" марта 2017 г. № 61/001/17-321596

Номер кадастрового квартала: 61:46:0011401

Кадастровый номер земельного участка	Номера точек	Координаты		Описание закрепления на местности	Средняя квадратическая погрешность определения координат характерных точек границ земельного участка, м
		X	Y		
1	2	3	4	5	6
61:46:0011401:2302	1.1	411926.63	2207589.77	—	0.10
61:46:0011401:2302	1.2	411937.79	2207606.96	—	0.10
61:46:0011401:2302	1.3	411934.44	2207609.14	—	0.10
61:46:0011401:2302	1.4	411930.98	2207611.34	—	0.10
61:46:0011401:2302	1.5	411932.41	2207613.63	—	0.10
61:46:0011401:2302	1.6	411910	2207627.77	—	0.10
61:46:0011401:2302	1.7	411899.97	2207637.91	—	0.10
61:46:0011401:2302	1.8	411895.24	2207612.89	—	0.10
61:46:0011401:2302	1.9	411900.56	2207612.08	—	0.10
61:46:0011401:2302	1.10	411917.28	2207610.33	—	0.10
61:46:0011401:2302	1.11	411915.10	2207590.68	—	0.10
61:46:0011401:2302	1.1	411926.63	2207589.77	—	0.10
61:46:0011401:2309	1.1	412327.95	2206817	Долговременный межевой знак	0.10
61:46:0011401:2309	1.2	412327.89	2206819.70	Долговременный межевой знак	0.10
61:46:0011401:2309	1.3	412325.89	2206819.66	Долговременный межевой знак	0.10
61:46:0011401:2309	1.4	412325.95	2206816.96	Долговременный межевой знак	0.10
61:46:0011401:2309	1.1	412327.95	2206817	Долговременный межевой знак	0.10
61:46:0011401:2311	1.1	411863.27	2207502.87	Долговременный межевой знак	0.10
61:46:0011401:2311	1.2	411863.56	2207529.81	Долговременный межевой знак	0.10
61:46:0011401:2311	1.3	411850.57	2207530.44	Долговременный межевой знак	0.10
61:46:0011401:2311	1.4	411850.05	2207519.50	Долговременный межевой знак	0.10
61:46:0011401:2311	1.5	411849.81	2207508.75	Долговременный межевой знак	0.10
61:46:0011401:2311	1.6	411850.10	2207498.95	Долговременный межевой знак	0.10
61:46:0011401:2311	1.1	411863.27	2207502.87	Долговременный межевой знак	0.10
61:46:0011401:2322	1.1	411895.19	2207612.65	—	0.10
61:46:0011401:2322	1.2	411899.97	2207637.91	—	0.10
61:46:0011401:2322	1.3	411891.66	2207642.84	—	0.10
61:46:0011401:2322	1.4	411878.43	2207650.12	—	0.10

Инженер		В. А. Струкова
полное наименование должности	подпись	инициалы, фамилия

М.П.

КАДАСТРОВЫЙ ПЛАН ТЕРРИТОРИИ

Лист № 169	раздела 8	Всего листов раздела 8: 222	Всего разделов: 7	Всего листов: 568
------------	-----------	-----------------------------	-------------------	-------------------

"10" марта 2017 г. № 61/001/17-321596

Номер кадастрового квартала: 61:46:0011401

Кадастровый номер земельного участка	Номера точек	Координаты		Описание закрепления на местности	Средняя квадратическая погрешность определения координат характерных точек границ земельного участка, м
		X	Y		
1	2	3	4	5	6
61:46:0011401:2322	1.5	411865.09	2207660.21	—	0.10
61:46:0011401:2322	1.6	411864.60	2207645.80	—	0.10
61:46:0011401:2322	1.7	411837.78	2207646.40	—	0.10
61:46:0011401:2322	1.8	411839.02	2207640.47	—	0.10
61:46:0011401:2322	1.9	411839	2207635.67	—	0.10
61:46:0011401:2322	1.10	411851.41	2207635.62	—	0.10
61:46:0011401:2322	1.11	411851.24	2207626.63	—	0.10
61:46:0011401:2322	1.12	411851.07	2207617.82	—	0.10
61:46:0011401:2322	1.13	411850.86	2207606.45	—	0.10
61:46:0011401:2322	1.14	411855.35	2207606.51	—	0.10
61:46:0011401:2322	1.15	411855.45	2207612.86	—	0.10
61:46:0011401:2322	1.16	411862.56	2207612.66	—	0.10
61:46:0011401:2322	1.1	411895.19	2207612.65	—	0.10
61:46:0011401:2357	1.1	412367.60	2206951.41	Долговременный межевой знак	0.10
61:46:0011401:2357	1.2	412367.63	2206956.41	Долговременный межевой знак	0.10
61:46:0011401:2357	1.3	412349.23	2206956.53	Долговременный межевой знак	0.10
61:46:0011401:2357	1.4	412349.20	2206951.53	Долговременный межевой знак	0.10
61:46:0011401:2357	1.1	412367.60	2206951.41	Долговременный межевой знак	0.10
61:46:0011401:2360	1.1	412036.71	2206851.91	—	0.10
61:46:0011401:2360	1.2	412036.65	2206861.91	—	0.10
61:46:0011401:2360	1.3	412032.66	2206862.16	—	0.10
61:46:0011401:2360	1.4	412032.72	2206856.44	—	0.10
61:46:0011401:2360	1.5	412031.24	2206856.34	—	0.10
61:46:0011401:2360	1.6	412031.10	2206852.04	—	0.10
61:46:0011401:2360	1.1	412036.71	2206851.91	—	0.10
61:46:0011401:2361	1.1	412777.94	2207355.94	Долговременный межевой знак	0.10
61:46:0011401:2361	1.2	412778.15	2207357.94	Долговременный межевой знак	0.10

Инженер		В. А. Струкова
полное наименование должности	подпись	инициалы, фамилия

М.П.

КАДАСТРОВЫЙ ПЛАН ТЕРРИТОРИИ

Лист № 172	раздела 8	Всего листов раздела 8: 222	Всего разделов: 7	Всего листов: 568
------------	-----------	-----------------------------	-------------------	-------------------

"10" марта 2017 г. № 61/001/17-321596

Номер кадастрового квартала: 61:46:0011401

Кадастровый номер земельного участка	Номера точек	Координаты		Описание закрепления на местности	Средняя квадратическая погрешность определения координат характерных точек границ земельного участка, м
		X	Y		
1	2	3	4	5	6
61:46:0011401:2379	1.1	412694.63	2207330.14	Долговременный межевой знак	0.10
61:46:0011401:2379	1.2	412694.75	2207351.34	Долговременный межевой знак	0.10
61:46:0011401:2379	1.3	412674.76	2207351.58	Долговременный межевой знак	0.10
61:46:0011401:2379	1.4	412674.63	2207330.38	Долговременный межевой знак	0.10
61:46:0011401:2379	1.1	412694.63	2207330.14	Долговременный межевой знак	0.10
61:46:0011401:2380	1.1	412714.63	2207329.90	Долговременный межевой знак	0.10
61:46:0011401:2380	1.2	412714.75	2207351.10	Долговременный межевой знак	0.10
61:46:0011401:2380	1.3	412694.75	2207351.34	Долговременный межевой знак	0.10
61:46:0011401:2380	1.4	412694.63	2207330.14	Долговременный межевой знак	0.10
61:46:0011401:2380	1.1	412714.63	2207329.90	Долговременный межевой знак	0.10
61:46:0011401:2381	1.1	412334.69	2206952.20	Долговременный межевой знак	0.10
61:46:0011401:2381	1.2	412334.68	2206955.21	Долговременный межевой знак	0.10
61:46:0011401:2381	1.3	412331.70	2206955.20	Долговременный межевой знак	0.10
61:46:0011401:2381	1.4	412331.70	2206952.20	Долговременный межевой знак	0.10
61:46:0011401:2381	1.1	412334.69	2206952.20	Долговременный межевой знак	0.10
61:46:0011401:2388	1.1	412473.83	2206858.55	Долговременный межевой знак	0.10
61:46:0011401:2388	1.2	412473.70	2206866.62	Долговременный межевой знак	0.10
61:46:0011401:2388	1.3	412466.73	2206866.51	Долговременный межевой знак	0.10
61:46:0011401:2388	1.4	412466.85	2206858.51	Долговременный межевой знак	0.10
61:46:0011401:2388	1.1	412473.83	2206858.55	Долговременный межевой знак	0.10
61:46:0011401:2390	1.1	412760.05	2207389.08	Долговременный межевой знак	0.10
61:46:0011401:2390	1.2	412778.42	2207389.07	Долговременный межевой знак	0.10
61:46:0011401:2390	1.3	412778.52	2207400.35	Долговременный межевой знак	0.10
61:46:0011401:2390	1.4	412755.88	2207400.18	Долговременный межевой знак	0.10
61:46:0011401:2390	1.5	412737.13	2207400.27	Долговременный межевой знак	0.10
61:46:0011401:2390	1.6	412737.20	2207399.39	Долговременный межевой знак	0.10
61:46:0011401:2390	1.7	412736.50	2207399.34	Долговременный межевой знак	0.10
61:46:0011401:2390	1.8	412736.15	2207390.07	Долговременный межевой знак	0.10
61:46:0011401:2390	1.1	412760.05	2207389.08	Долговременный межевой знак	0.10
61:46:0011401:2391	1.1	411876.21	2207506.72	—	0.10
61:46:0011401:2391	1.2	411876.26	2207511.64	—	0.10

Инженер		В. А. Струкова
полное наименование должности	подпись	инициалы, фамилия

М.П.

96

КАДАСТРОВЫЙ ПЛАН ТЕРРИТОРИИ

Лист № 169	раздела 8	Всего листов раздела 8: 222	Всего разделов: 7	Всего листов: 568
------------	-----------	-----------------------------	-------------------	-------------------

"10" марта 2017 г. № 61/001/17-321596

Номер кадастрового квартала: 61:46:0011401

Кадастровый номер земельного участка	Номера точек	Координаты		Описание закрепления на местности	Средняя квадратическая погрешность определения координат характерных точек границ земельного участка, м
		X	Y		
1	2	3	4	5	6
61:46:0011401:2322	1.5	411865.09	2207660.21	—	0.10
61:46:0011401:2322	1.6	411864.60	2207645.80	—	0.10
61:46:0011401:2322	1.7	411837.78	2207646.40	—	0.10
61:46:0011401:2322	1.8	411839.02	2207640.47	—	0.10
61:46:0011401:2322	1.9	411839	2207635.67	—	0.10
61:46:0011401:2322	1.10	411851.41	2207635.62	—	0.10
61:46:0011401:2322	1.11	411851.24	2207626.63	—	0.10
61:46:0011401:2322	1.12	411851.07	2207617.82	—	0.10
61:46:0011401:2322	1.13	411850.86	2207606.45	—	0.10
61:46:0011401:2322	1.14	411855.35	2207606.51	—	0.10
61:46:0011401:2322	1.15	411855.45	2207612.86	—	0.10
61:46:0011401:2322	1.16	411862.56	2207612.66	—	0.10
61:46:0011401:2322	1.1	411895.19	2207612.65	—	0.10
61:46:0011401:2357	1.1	412367.60	2206951.41	Долговременный межевой знак	0.10
61:46:0011401:2357	1.2	412367.63	2206956.41	Долговременный межевой знак	0.10
61:46:0011401:2357	1.3	412349.23	2206956.53	Долговременный межевой знак	0.10
61:46:0011401:2357	1.4	412349.20	2206951.53	Долговременный межевой знак	0.10
61:46:0011401:2357	1.1	412367.60	2206951.41	Долговременный межевой знак	0.10
61:46:0011401:2360	1.1	412036.71	2206851.91	—	0.10
61:46:0011401:2360	1.2	412036.65	2206861.91	—	0.10
61:46:0011401:2360	1.3	412032.66	2206862.16	—	0.10
61:46:0011401:2360	1.4	412032.72	2206856.44	—	0.10
61:46:0011401:2360	1.5	412031.24	2206856.34	—	0.10
61:46:0011401:2360	1.6	412031.10	2206852.04	—	0.10
61:46:0011401:2360	1.1	412036.71	2206851.91	—	0.10
61:46:0011401:2361	1.1	412777.94	2207355.94	Долговременный межевой знак	0.10
61:46:0011401:2361	1.2	412778.15	2207357.94	Долговременный межевой знак	0.10

Инженер		В. А. Струкова
полное наименование должности	подпись	инициалы, фамилия

М.П.

ВЫПИСКА ИЗ РЕЕСТРА ЧЛЕНОВ САМОРЕГУЛИРУЕМОЙ ОРГАНИЗАЦИИ

25.04.2022

(дата)

106/22

(номер)

**САМОРЕГУЛИРУЕМАЯ ОРГАНИЗАЦИЯ АССОЦИАЦИЯ
«ПРОЕКТИРОВЩИКИ РОСТОВСКОЙ ОБЛАСТИ»
(СРО АСС «ПРО»)**

(полное и сокращенное наименование саморегулируемой организации)

ОСНОВАНА НА ЧЛЕНСТВЕ ЛИЦ, ОСУЩЕСТВЛЯЮЩИХ ПОДГОТОВКУ ПРОЕКТНОЙ
ДОКУМЕНТАЦИИ

(вид саморегулируемой организации)

344082, РОССИЯ, РОСТОВСКАЯ ОБЛАСТЬ, Г. РОСТОВ-НА-ДОНУ, УЛ. БЕРЕГОВАЯ 8 ОФ.1401

ТЕЛ. (863)201-88-16, (863)201-88-17, WWW.NP-PRO.RU, INFO@NP-PRO.RU

(адрес места нахождения саморегулируемой организации, адрес официального сайта в информационно-
телекоммуникационной сети "Интернет", адрес электронной почты)

СРО-П-127-27012010

(регистрационный номер записи в государственном реестре саморегулируемых организаций)

выдана

**Общество с ограниченной ответственностью "Персональная
архитектурная мастерская "Олива"**

(фамилия, имя (в случае, если имеется) отчество заявителя - физического лица или
полное наименование заявителя - юридического лица)

Наименование	Сведения
1. Сведения о члене саморегулируемой организации:	
1.1. Полное и (в случае, если имеется) сокращенное наименование юридического лица или фамилия, имя (в случае, если имеется) отчество индивидуального предпринимателя	Общество с ограниченной ответственностью "Персональная архитектурная мастерская "Олива" (ООО ПАМ "Олива")
1.2. Идентификационный номер налогоплательщика (ИНН)	6141004841
1.3. Основной государственный регистрационный номер (ОГРН) или основной государственный регистрационный номер индивидуального предпринимателя (ОГРНИП)	1026101843492
1.4. Адрес места нахождения юридического лица	346880, РОССИЯ, Ростовская область г. Батайск, ул. Луначарского, 166 «А», офис 1
1.5. Место фактического осуществления деятельности (только для индивидуального предпринимателя)	-----
2. Сведения о членстве индивидуального предпринимателя или юридического лица в саморегулируемой организации:	

2.1. Регистрационный номер члена в реестре членов саморегулируемой организации	№72
2.2. Дата регистрации юридического лица или индивидуального предпринимателя в реестре членов саморегулируемой организации (число, месяц, год)	17.02.2010 г.
2.3. Дата (число, месяц, год) и номер решения о приеме в члены саморегулируемой организации	17.02.2010г., Протокол Совета №2 СРО НП "ПРО"
2.4. Дата вступления в силу решения о приеме в члены саморегулируемой организации (число, месяц, год)	17.02.2010 г.
2.5. Дата прекращения членства в саморегулируемой организации (число, месяц, год)	-----
2.6. Основания прекращения членства в саморегулируемой организации	-----

3. Сведения о наличии у члена саморегулируемой организации права выполнения работ:

3.1. Дата, с которой член саморегулируемой организации имеет право выполнять инженерные изыскания, **осуществлять подготовку проектной документации**, строительство, реконструкцию, капитальный ремонт, снос объектов капитального строительства по договору подряда на выполнение инженерных изысканий, подготовку проектной документации, по договору строительного подряда, по договору подряда на осуществление сноса (нужное выделить):

в отношении объектов капитального строительства (кроме особо опасных, технически сложных и уникальных объектов, объектов использования атомной энергии)	в отношении особо опасных, технически сложных и уникальных объектов капитального строительства (кроме объектов использования атомной энергии)	в отношении объектов использования атомной энергии
17.02.2010 г.	-----	-----

3.2. Сведения об уровне ответственности члена саморегулируемой организации по обязательствам по договору подряда на выполнение инженерных изысканий, **подготовку проектной документации**, по договору строительного подряда, по договору подряда на осуществление сноса, и стоимости работ по одному договору, в соответствии с которым указанным членом внесен взнос в компенсационный фонд возмещения вреда (нужное выделить):

а) первый	V	до двадцати пяти миллионов рублей
б) второй		-----
в) третий		-----
г) четвертый		-----
д) пятый**		-----
е) простой*		-----

* заполняется только для членов саморегулируемых организаций, основанных на членстве лиц, осуществляющих строительство

3.3. Сведения об уровне ответственности члена саморегулируемой организации по обязательствам по договору подряда на выполнение инженерных изысканий, **подготовку проектной документации**, по договору строительного подряда, по договору подряда на осуществление сноса, заключенным с использованием

конкурентных способов заключения договоров, и предельному размеру обязательств по таким договорам, в соответствии с которым указанным членом внесен взнос в компенсационный фонд обеспечения договорных обязательств (нужное выделить):

а) первый		-----
б) второй	V	до пятидесяти миллионов рублей
в) третий		-----
г) четвертый		-----
д) пятый*		-----

* заполняется только для членов саморегулируемых организаций, основанных на членстве лиц, осуществляющих строительство

4. Сведения о приостановлении права выполнять инженерные изыскания, осуществлять подготовку проектной документации, строительство, реконструкцию, капитальный ремонт, снос объектов капитального строительства:

4.1. Дата, с которой приостановлено право выполнения работ (число, месяц, год)	-----
4.2. Срок, на который приостановлено право выполнения работ * ----- * указываются сведения только в отношении действующей меры дисциплинарного воздействия	-----



(подпись)

Быкадорова И.О.
(инициалы, фамилия)