
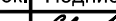




Точка	X, м	Y, м
1 <sup>А</sup>	414486.69	2205198.92
2 <sup>А</sup>	414506.00	2205256.34
3 <sup>А</sup>	414521.23	2205320.91
4 <sup>А</sup>	414523.97	2205360.22
5 <sup>А</sup>	414519.06	2205402.89
6 <sup>А</sup>	414502.67	2205446.49
7 <sup>А</sup>	414470.63	2205490.92
8 <sup>А</sup>	414464.20	2205500.70

34	414341.92	2205400.48
33	414388.71	2205390.87
79	414410.04	2205366.66
78	414407.78	2205375.22
77	414418.17	2205373.18
75	414418.94	2205342.81
22	414415.66	2205335.39
21	414398.85	2205329.47
73	414382.70	2205260.87
72	414365.40	2205221.76
1	414330.94	2205225.92
48	414290.86	2205230.71
80	414482.23	2205205.39
81	414506.14	2205284.89
82	414493.17	2205420.89
83	414447.07	2205454.84
84	414437.41	2205416.28
85	414460.63	2205405.52
86	414466.06	2205348.09

						Д1-2018-ПМ(изм 1)				
						Проект планировки и межевания территории по адресу: ул. Огородная, 80 в г. Батайск Ростовской области				
Изм.	Кол.уч.	Лист	N док.	Подпись	Дата					
Разраб.		Маросина			04.18г	Проект внесения изменений в проект межевания территории Том 3.			Стадия	
ГИП		Гулянец			04.18г				ПМ	Лист
ГАП		Герцен			04.18г					2
Н.контр.		Голобокова			04.18г					
Чертеж межевания территории: красные линии, границы образуемых и изменяемых земельных участков, условные номера образуемых земельных участков, площади образуемых и изменяемых земельных участков и их части, адреса разрешенного использования земельных участков, границы зон действия публичных сервисов. М1:1000.						ООО "Архитектурно-мастерская Гулянец" г.Ростов-на-Дону				