



















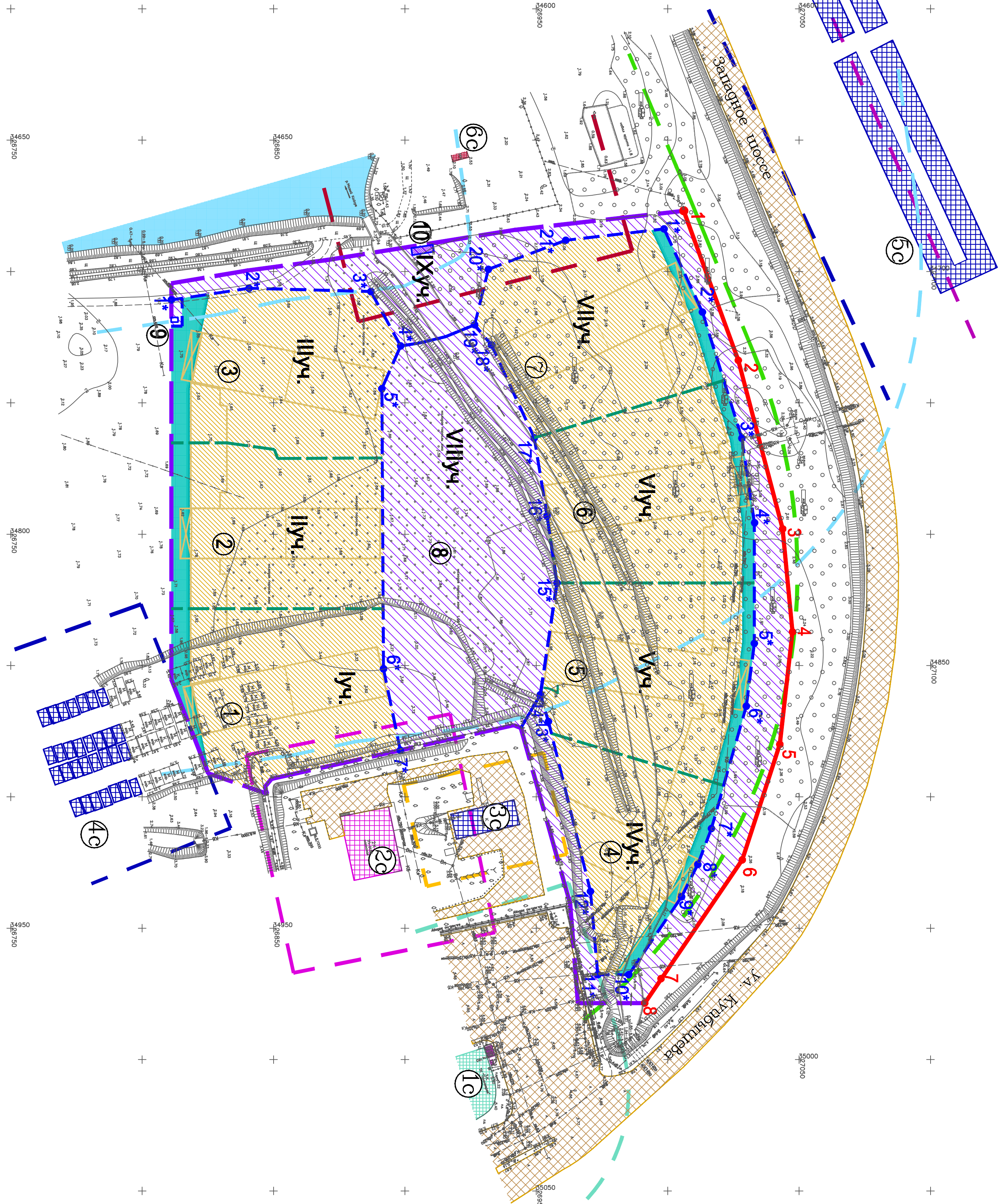


[illegible]

	Граница формируемых земельных участков
	Существующие здания и сооружения транзитной инфраструктуры
	Существующие здания и сооружения инженерной инфраструктуры
	Существующие здания парковок
	Существующие спортивные сооружения
	Существующие объекты водного хозяйства
	Существующие объекты водного хозяйства
	Существующие объекты водного хозяйства
	Существующие объекты водного хозяйства
	Самостоятельная зона от железной дороги – 100м

	Граница формируемых земельных участков
	Существующие здания и сооружения транзитной инфраструктуры
	Существующие здания и сооружения инженерной инфраструктуры
	Существующие здания парковок
	Существующие спортивные сооружения
	Существующие объекты водного хозяйства
	Существующие объекты водного хозяйства
	Существующие объекты водного хозяйства
	Существующие объекты водного хозяйства
	Самостоятельная зона от железной дороги – 100м



Наименование и обозначение	Этажность	Количество				Площадь, м2				Объемный объем, м3
		зданий	квартир	всего	застроено	площадь	нормативная	зданий	всего	
1с ТК "Оранжерея"	3	1								
2с ТКНС с ТП №0186	1	1								
3с Паражу 20 м.м	1	1								
4с Паражу 100 м.м	1	100								
5с Паражу 100 м.м	1	200								
6с Спортивная база по спорту	1	1								

[illegible][illegible]

Бегомость формул земельных участков

Ведомость жилых и общественных зданий и сооружений