



Муниципальное предприятие  
"Архитектурно-планировочное бюро"  
г.Батайска

Свидетельство № 0176.09-2009-6141010549-П-033 от 13.02.2017 г.

Проект межевания территории в кадастровом  
квартале 61:46:0010802 и кадастровом квартале  
61:46:0010801 по ул. Ленинградской, в границах  
от ул.Куйбышева до ул.Луначарского

ПРОЕКТ МЕЖЕВАНИЯ ТЕРРИТОРИИ, ОСНОВНАЯ ЧАСТЬ

заказчик – Лисунова Наталья Петровна

Раздел 1


38-2018-ПМ

2018

										3
Обозначение						Наименование				Примечание
38-2018-ПМ -С						Состав проектной документации				6
38-2018-ПМ -ПЗ						1. Общие данные.				7
38-2018-ПМ -ПЗ						2. Перечень и сведения о площади образуемых земельных участков.				7
38-2018-ПМ -ПЗ						3. Перечень и сведения о площади образуемых земельных участков, которые будут отнесены к территориям общего пользования или имуществу общего пользования, в том числе в отношении которых предполагается резервирование и (или) изъятие для государственных или муниципальных нужд.				8
38-2018-ПМ -ПЗ						4. Вид разрешенного использования образуемых земельных участков в соответствии с проектом планировки территории				8
						Постановление Администрации города Батайска №369 от 16.03.2018г.				9
						1. Чертеж красных линий				10
						2. Чертеж межевания территории в кадастровом квартале 61:46-0010802 и кадастровом квартале 61:46-0010801 по ул. Ленинградской, в границах от ул.Куйбышева до ул.Луначарского				11
38-2018-ПМ						3. Чертеж межевания территории с обозначением границ изменяемого земельного участка №1 с кадастровым номером 61:46-0010801:770				12
38-2018-ПМ						4. Чертеж межевания территории с обозначением границ изменяемого земельного участка №2 с кадастровым номером 61:46-0010801:237				13
38-2018-ПМ						5. Чертеж межевания территории с обозначением границ изменяемого земельного участка №3 с кадастровым номером 61:46-0010801:230				14
38-2018-ПМ						6. Чертеж межевания территории с обозначением границ изменяемого земельного участка №4 с кадастровым номером 61:46-0010801:105				15
38-2018-ПМ						7. Чертеж межевания территории с обозначением границ изменяемого земельного участка №5 с кадастровым номером 61:46-0010801:198				16
38-2018-ПМ						8. Чертеж межевания территории с обозначением границ изменяемого земельного участка №6 с кадастровым номером 61:46-0010801:174,9				17
38-2018-ПМ						9. Чертеж межевания территории с обозначением границ изменяемого земельного участка №7 с кадастровым номером 61:46-0010801:1750				18
38-2018-ПМ						10. Чертеж межевания территории с обозначением границ изменяемого земельного участка №8 с кадастровым номером 61:46-0010801:745				19
38-2018-ПМ						11. Чертеж межевания территории с обозначением границ изменяемого земельного участка №9 с кадастровым номером 61:46-0010801:203				20
38-2018-ПМ						12. Чертеж межевания территории с обозначением границ изменяемого земельного участка №10 с кадастровым номером 61:46-0010801:26				21
38-2018-ПМ						13. Чертеж межевания территории с обозначением границ изменяемого земельного участка №11 с кадастровым номером 61:46-0010801:68				22
38-2018-ПМ						14. Чертеж межевания территории с обозначением границ изменяемого земельного участка №12 с кадастровым номером 61:46-0010801:716				23
38-2018-ПМ						15. Чертеж межевания территории с обозначением границ изменяемого земельного участка №13 с кадастровым номером 61:46-0010801:660				24
38-2018-ПМ						16. Чертеж межевания территории с обозначением границ изменяемого земельного участка №14 с кадастровым номером 61:46-0010801:743				25
						38-2018-ПМ -С				
										</

										4		
Обозначение						Наименование				Примечание		
38-2018-ПМ						17. Чертёж межевания территории с обозначением границ изменяемого земельного участка №15 с кадастровым номером 61:46-0010801:9				26		
38-2018-ПМ						18. Чертёж межевания территории с обозначением границ изменяемого земельного участка №16 с кадастровым номером 61:46-0010801:70				27		
38-2018-ПМ						19. Чертёж межевания территории с обозначением границ изменяемого земельного участка №17 с кадастровым номером 61:46-0010801:759				28		
38-2018-ПМ						20. Чертёж межевания территории с обозначением границ изменяемого земельного участка №18 с кадастровым номером 61:46-0010801:1747				29		
38-2018-ПМ						21. Чертёж межевания территории с обозначением границ изменяемого земельного участка №19 с кадастровым номером 61:46-0010801:270				30		
38-2018-ПМ						22. Чертёж межевания территории с обозначением границ изменяемого земельного участка №20 с кадастровым номером 61:46-0010801:71				31		
38-2018-ПМ						23. Чертёж межевания территории с обозначением границ изменяемого земельного участка №21 с кадастровым номером 61:46-0010801:48				32		
38-2018-ПМ						24. Чертёж межевания территории с обозначением границ изменяемого земельного участка №22 с кадастровым номером 61:46-0010801:439				33		
38-2018-ПМ						25. Чертёж межевания территории с обозначением границ изменяемого земельного участка №23 с кадастровым номером 61:46-0010801:53				34		
38-2018-ПМ						26. Чертёж межевания территории с обозначением границ изменяемого земельного участка №24 с кадастровым номером 61:46-0010801:452				35		
38-2018-ПМ						27. Чертёж межевания территории с обозначением границ изменяемого земельного участка №25 с кадастровым номером 61:46-0010801:421				36		
38-2018-ПМ						28. Чертёж межевания территории с обозначением границ изменяемого земельного участка №26 с кадастровым номером 61:46-0010801:234				37		
38-2018-ПМ						29. Чертёж межевания территории с обозначением границ изменяемого земельного участка №27 с кадастровым номером 61:46-0010801:1578				38		
38-2018-ПМ						30. Чертёж межевания территории с обозначением границ изменяемого земельного участка №28 с кадастровым номером 61:46-0010801:1579				39		
38-2018-ПМ						31. Чертёж межевания территории с обозначением границ изменяемого земельного участка №29 с кадастровым номером 61:46-0010801:244				40		
38-2018-ПМ						32. Чертёж межевания территории с обозначением границ изменяемого земельного участка №30 с кадастровым номером 61:46-0010801:412				41		
38-2018-ПМ						33. Чертёж межевания территории с обозначением границ изменяемого земельного участка №31 с кадастровым номером 61:46-0010801:60				42		
38-2018-ПМ						34. Чертёж межевания территории с обозначением границ изменяемого земельного участка №32 с кадастровым номером 61:46-0010801:210				43		
38-2018-ПМ						35. Чертёж межевания территории с обозначением границ изменяемого земельного участка №33 с кадастровым номером 61:46-0010801:185				44		
38-2018-ПМ						36. Чертёж межевания территории с обозначением границ изменяемого земельного участка №34 с кадастровым номером 61:46-0010801:422				45		
38-2018-ПМ						37. Чертёж межевания территории с обозначением границ изменяемого земельного участка №35 с кадастровым номером 61:46-0010801:170				46		
38-2018-ПМ						38. Чертёж межевания территории с обозначением границ изменяемого земельного участка №36 с кадастровым номером 61:46-0010801:195				47		
Взам.инв. №						38-2018-ПМ –С						
Подпись и дата						38-2018-ПМ –С						
Инв. № подл.						Содержание раздела 1				Стадия	Лист	Листов
										П	2	
										Муниципальное предприятие АПБ Архитектурно-планировочное бюро" г. Батайска		

		5
Обозначение	Наименование	Примечание
38-2018-ПМ	39. Чертёж межевания территории с обозначением границ изменяемого земельного участка №37 с кадастровым номером 61:46-0010801:15	48
38-2018-ПМ	40. Чертёж межевания территории с обозначением границ изменяемого земельного участка №38 с кадастровым номером 61:46-0010801:194	49
38-2018-ПМ	41. Чертёж межевания территории с обозначением границ изменяемого земельного участка №39 с кадастровым номером 61:46-0010801:240	50
38-2018-ПМ	42. Чертёж межевания территории с обозначением границ изменяемого земельного участка №40 с кадастровым номером 61:46-0010801:158	51
38-2018-ПМ	43. Чертёж межевания территории с обозначением границ изменяемого земельного участка №41 с кадастровым номером 61:46-0010801:231	52

Взам инв. №											
Подпись и дата											
Инв. № подл.							38-2018-ПМ –С				
	Изм.	Кол.из.	Лист	док.	Подпись	Дата					
	Начальник ОП	Каланчина Т.Е.					Содержание раздела 1	Стадия	Лист	Листов	
	ГАП	Каланчина Т.Е.						П	3		
	Разработал	Каланчина Д.Н.						 Муниципальное предприятие АПБ Архитектурно-планировочное бюро" г. Батайска			
	Проверил	Каланчина Т.Е.									



Взам.инв. №	

Подпись и дата	
----------------	--

Инв. № подл.	
--------------	--

## 1. Общие данные.

Проект межевания территории в кадастровом квартале 61:46:0010802 и кадастровом квартале 61:46:0010801 по ул. Ленинградской, в границах от ул.Кушдышева до ул.Луначарского разработан на основании:

- Постановления Администрации города Батайска №369 от 16.03.2018 г.;
- Договора № 38-2018;
- Выписки из Единого государственного реестра недвижимости об объекте недвижимости от 19.02.2018г. №61/005/850/2018-702;
- Топографического плана, выполненного МП "АПБ" г.Батайска от 03.2018, принятого в ИСОГД г.Батайска от 13.03.2018г.;
- Топографического плана, выполненного ИП Метелица В.А. от 03.2018, принятого в ИСОГД г.Батайска от 30.03.2018г.;

Основная часть территории в кадастровом квартале 61:46:0010802 и кадастровом квартале 61:46:0010801 по ул. Ленинградской, в границах от ул.Кушдышева до ул.Луначарского расположена в зоне Ж2 – зона застройки малоэтажными жилыми домами в 1-3 этажа. Зона застройки малоэтажными жилыми домами в 1-3 этажа выделена для обеспечения правовых условий формирования кварталов комфортного жилья на территориях застройки при повышении плотности использования территории и преимущественном размещении объектов индивидуального жилищного строительства и жилых домов блокированной застройки.




Земельный участок с кадастровым номером 61:46:0010802:194 расположен в зоне Д.1 – Зона образовательных учреждений. Зона образовательных учреждений города выделена для обеспечения правовых условий формирования территории с целью размещения детских дошкольных учреждений, общеобразовательных, специализированных, профессионально-технических, высших учебных заведений.

## 2. Перечень и сведения о площади образуемых земельных участков.

Проектом межевания территории в кадастровом квартале 61:46:0010802 и кадастровом квартале 61:46:0010801 по ул. Ленинградской, в границах от ул.Кушдышева до ул.Луначарского предусмотрено следующее:

1. Установить красные линии;
2. Выполнить перераспределение земельных участков, расположенных в границах территории межевания, установленных настоящей проектной документацией.

Перечень и сведения о площади образуемых земельных участков смотреть на листах проекта межевания (раздел 1, основная часть) с 3 по 42. В общей сложности в проекте межевания предусмотрено перераспределение площади 41 земельного участка, в связи с установлением красных линий.

Инв. № подл.	Подпись и дата	Взам.инв. №	<p>1. Установить красные линии;</p> <p>2. Выполнить перераспределение земельных участков, расположенных в границах территории межевания, установленных настоящей проектной документацией.</p> <p>Перечень и сведения о площади образуемых земельных участков смотреть на листах проекта межевания (раздел 1, основная часть) с 3 по 42. В общей сложности в проекте межевания предусмотрено перераспределение площади 41 земельного участка, в связи с установлением красных линий.</p>																																	
			<table><tr><td></td><td></td><td></td><td></td><td></td><td></td><td rowspan="3">38-2018-ПМ-ПЗ</td></tr><tr><td></td><td></td><td></td><td></td><td></td><td></td></tr><tr><td>Изм.</td><td>Кол.из.</td><td>Лист</td><td>док.</td><td>Подпись</td><td>Дата</td></tr></table>												38-2018-ПМ-ПЗ							Изм.	Кол.из.	Лист	док.	Подпись	Дата									
						38-2018-ПМ-ПЗ																														
Изм.	Кол.из.	Лист	док.	Подпись	Дата																															
			<table><tr><td>Начальник ОП</td><td>Каланчина Т.Е.</td><td></td><td></td></tr><tr><td>ГАП</td><td>Каланчина Т.Е.</td><td></td><td></td></tr><tr><td>Разработал</td><td>Каланчина Д.Н.</td><td></td><td></td></tr><tr><td>Проверил</td><td>Каланчина Т.Е.</td><td></td><td></td></tr><tr><td></td><td></td><td></td><td></td></tr></table>			Начальник ОП	Каланчина Т.Е.			ГАП	Каланчина Т.Е.			Разработал	Каланчина Д.Н.			Проверил	Каланчина Т.Е.							Пояснительная записка		<table><tr><td>Стадия</td><td>Лист</td><td>Листов</td></tr><tr><td>П</td><td>1</td><td>2</td></tr></table>			Стадия	Лист	Листов	П	1	2
Начальник ОП	Каланчина Т.Е.																																			
ГАП	Каланчина Т.Е.																																			
Разработал	Каланчина Д.Н.																																			
Проверил	Каланчина Т.Е.																																			
Стадия	Лист	Листов																																		
П	1	2																																		
						<table><tr><td rowspan="2"></td><td colspan="2">Муниципальное предприятие Архитектурно-планировочное бюро" г. Батайска</td></tr><tr><td colspan="2"></td></tr></table>				Муниципальное предприятие Архитектурно-планировочное бюро" г. Батайска																										
	Муниципальное предприятие Архитектурно-планировочное бюро" г. Батайска																																			

Земельные участки, относящиеся к территориям общего пользования или имуществу общего пользования, в данном проекте межевания не разрабатывались.

В соответствии с проектом межевания территории в кадастровом квартале 61:46:0010802 и кадастровом квартале 61:46:0010801 по ул. Ленинградской, в границах от ул.Куйбышева до ул.Луначарского, вид разрешённого использования образуемых земельных участков соответствует виду разрешённого использования изменяемых земельных участков, путём перераспределения площади.

Инв. № подл.	Подпись и дата	Взам инв. №
Изм.	Кол.из.	Лист
док.	Подпись	Дата
38-2018-ПМ-ПЗ		Лист
		2

цл. Спортивное Кольцо

Каталог координат характерных точек красных линий (начало)

Номера точек	Описание	X – координаты	Y – координаты
1	2	3	4
Красная линия в точках 1 – 5			
1	64.13	413872.1000	2205339.4800
2	90.70	413808.0114	2205341.8502
3	185.89	413813.1036	2205432.4069
4	25.72	413823.5400	2205618.0000
5		413849.2040	2205616.2636
Красная линия в точках 6 – 10			
6	20.70	413769.8500	2205360.4800
7	26165	413790.4597	2205358.5576
8	69.68	413803.1889	2205619.8936
9	45.51	413733.9894	2205628.0800
10		413730.1900	2205582.7300

### Условные обозначения

1.
    - Красные линии (устанавливаемые)
    - Номера характерных точек устанавливаемых красных линий
    - Границы существующих элементов планировочной структуры– изменяемых земельных участков (изменение границ путём перераспределения)
    - Границы существующих элементов планировочной структуры– земельных участков, расположенных в окружении


							38-2018-ПМ		
							Проект межевания территории в кадастровом квартале 6146/0010802 и кадастровом квартале 6146/0010801 по ул. Ленинградской, в границах от ул.Кудышевца до ул.Ленинградского		
Изн.	Колуч.	Лист	док.	Подп.	Дата		Стандия	Лист	Листов
Начальник ОП		Каланичина Т.Е.				Проект межевания территории	П	1	
Разработал		Каланичина Д.Н.							
Проверил		Каланичина Т.Е.							
						Чертеж красных линий (М 1:500)		Муниципальное предприятие «Архитектура-ландшафтное дизайн» г.Батайска	

Чертёж межевания территории в кадастровом квартале 61:46:0010802 и кадастровом квартале 61:46:0010801 по ул. Ленинградской, в границах от ул.Куйбышева до ул.Луначарского (М 1:500)



- Условные обозначения
- Красные линии (устанавливаемые)
  - Границы существующих элементов планировочной структуры- изменяемых земельных участков (изменение границ путем перераспределения)
  - Образуемые земельные участки (с целью перераспределения изменяемых земельных участков)
  - Границы существующих элементов планировочной структуры- земельных участков, расположенных в окружении
  - Порядковый номер изменяемых земельных участков

М.п. № подл.	Подпись и дата	Взам.инф. №


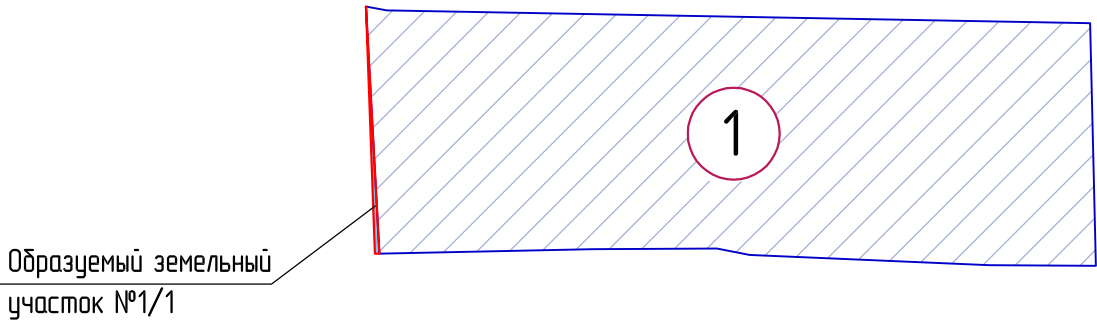

							38-2018-ПМ		
Проект межевания территории в кадастровом квартале 61:46:0010802 и кадастровом квартале 61:46:0010801 по ул. Ленинградской, в границах от ул.Куйбышева до ул.Луначарского							Стадия	Лист	Листов
Изм.	Колуч.	Лист	Вок.	Подп.	Дата	Проект межевания территории	п	2	
Начальник ОП	Каланчина Т.Е.					Чертёж межевания территории в кадастровом квартале 61:46:0010802 и кадастровом квартале 61:46:0010801 по ул. Ленинградской, в границах от ул.Куйбышева до ул.Луначарского	 Муниципальное предприятие "Архитектурно-планировочное бюро" з Батайска		
Разработал	Каланчина Д.Н.								
Проверил	Каланчина Т.Е.								



Чертёж межевания территории с обозначением границ изменяемого земельного участка №1 с кадастровым номером 61:46:0010801:770  
М 1:500



Образуемый земельный участок №1/1  
М 1:200



Информация об изменяемом земельном участке  
с кадастровым номером 61:46:0010801:770  
(<https://kadastrmap.ru>)

Тип:	Земли населенных пунктов
Кадастровый номер:	61:46:0010801:770
Кадастровый квартал:	61:46:10801
Статус:	Ранее учтенный
Наименование:	участок
Адрес:	г Батайск, пер. Малый, д. 13
Кадастровая стоимость:	1 874 500 руб.
Общая площадь:	735 кв. м.
Кадастровый инженер:	МП "БТИ" города Батайска
ИНН кадастрового инженера:	0000000000
Дата постановки на учет:	24.04.1992
Дата изменения сведений в ГКН:	28.12.2014
Дата выгрузки сведений из ГКН:	08.07.2016
Код назначения:	142001010000
Наименование назначения:	Для индивидуальной жилой застройки
Назначение по документу:	Для эксплуатации индивидуального жилого дома

Каталог координат характерных точек ЗУ №1/1

Номера точек	Описание	X – координаты	Y – координаты
1	2	3	4
1	0.28	413855.9641	2205340.0767
2	16.15	413855.97	2205340.36
3	16.15	413872.10	2205339.48
1			

Фрагмент плана кадастрового квартала (<http://pkk5.rosreestr.ru>)



Примечание.

- Площадь образуемого земельного участка №1/1 площадью 2,3 кв.м  
(перераспределение земельного участка с кадастровым номером 61:46:0010801:770)
- Общая площадь изменяемого земельного участка с учётом перераспределения составляет 737,3 кв.м.

Условные обозначения



— Изменяемый земельный участок по адресу:  
Ростовская обл., г. Батайск, пер. Малый, № 13;  
кадастровый номер: 61:46:0010801:770;  
площадь 735 кв.м;  
разрешённое использование – для эксплуатации индивидуального жилого дома.



— Образуемый земельный участок №1/1 площадью 2,3 кв.м  
(перераспределение земельного участка  
с кадастровым номером 61:46:0010801:770)

1°

— Номера характерных точек образуемого земельного участка

1

— Порядковый номер изменяемого земельного участка


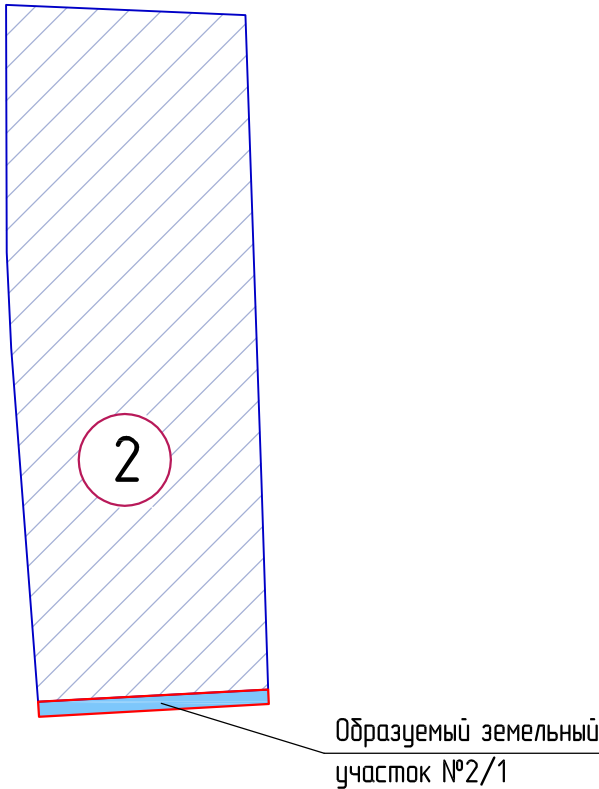
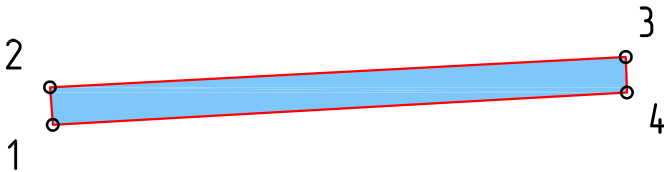
						38-2018-ПМ			
						Проект межевания территории в кадастровом квартале 6146-0010802 и кадастровом квартале 6146-0010801 по ул. Ленинградской, в границах от ул.Куйбышева до ул.Луначарского			
Изм.	Кол.уч.	Лист	док.	Подп.	Дата	Проект межевания территории	Стадия	Лист	Листов
Начальник ОП	Каланчина Т.Е.						п	3	
Разработал	Каланчина Д.Н.								
Проверил	Каланчина Т.Е.					Чертеж межевания территории с обозначением границ изменяемого земельного участка №1 с кадастровым номером 6146-0010801:770		Муниципальное предприятие "Архитектурно-планировочное бюро" г.Батайска	

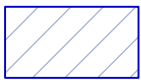
Чертёж межевания территории с обозначением границ изменяемого земельного участка №2 с кадастровым номером 61:46:0010801:237  
М 1:500



Образуемый земельный участок №2/1  
М 1:200



Условные обозначения



— Изменяемый земельный участок  
кадастровый номер: 61:46:0010801:237;  
площадь 705 кв.м;  
разрешённое использование – для эксплуатации жилого дома.



— образуемый земельный участок №2/1 площадью 14,4 кв.м  
(перераспределение земельного участка  
с кадастровым номером 61:46:0010801:237)

1°

— Номера характерных точек образуемого земельного участка

2

— Порядковый номер изменяемого земельного участка

Информация об изменяемом земельном участке  
с кадастровым номером 61:46:0010801:237  
(<https://kadastrmap.ru>)

Тип:	Земли населенных пунктов
Кадастровый номер:	61:46:0010801:237
Кадастровый квартал:	61:46:10801
Статус:	Ранее учтенный
Наименование:	участок
Адрес:	г Батайск, ул Ленинградская, д. 244
Кадастровая стоимость:	1 797 144 руб.
Общая площадь:	705 кв. м.
Дата постановки на учет:	16.12.2004
Дата изменения сведений в ГКН:	28.12.2014
Дата выгрузки сведений из ГКН:	29.12.2014
Код назначения:	142001010000
Наименование назначения:	Для индивидуальной жилой застройки
Назначение по документу:	Для эксплуатации жилого дома

Каталог координат характерных точек ЗУ №2/1

Номера точек	Описание	X – координаты	Y – координаты
1	2	3	4
1	0.98	413809.4090	2205366.7040
2	15.06	413810.39	2205366.63
3	0.93	413811.18	2205381.67
4	15.02	413810.2523	2205381.6998
1			

Фрагмент плана кадастрового квартала (<http://pkk5.rosreestr.ru>)



Примечание.

1. Площадь образуемого земельного участка №2/1 площадью 14,4 кв.м  
(перераспределение земельного участка с кадастровым номером 61:46:0010801:237)
2. Общая площадь изменяемого земельного участка с учётом перераспределения составляет 719,4 кв.м.


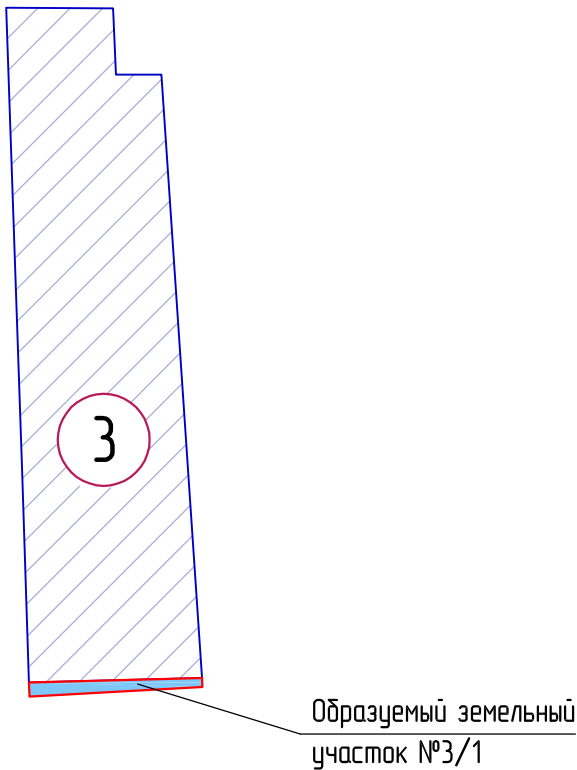
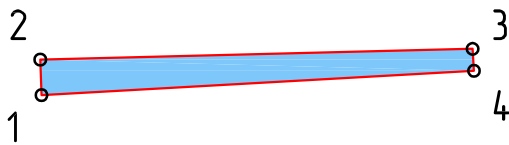
						38-2018-ПМ			
						Проект межевания территории в кадастровом квартале 6146-0010802 и кадастровом квартале 6146-0010801 по ул. Ленинградской, в границах от ул.Куйбышева до ул.Луначарского			
Изм.	Колуч.	Лист	док.	Подп.	Дата				
						Проект межевания территории	Стадия	Лист	Листов
Начальник ОП	Каланчина Т.Е.						П	4	
Разработал	Каланчина Д.Н.					Чертёж межевания территории с обозначением границ изменяемого земельного участка №2 с кадастровым номером 6146-0010801:237		Муниципальное предприятие "Архитектурно-планировочное бюро" г.Батайска	
Проверил	Каланчина Т.Е.								




Чертёж межевания территории с обозначением границ изменяемого земельного участка №3 с кадастровым номером 61:46:0010801:230  
М 1:500




Образуемый земельный участок №3/1  
М 1:200



Условные обозначения



— Изменяемый земельный участок  
кадастровый номер: 61:46:0010801:230;  
площадь 451 кв.м;  
разрешённое использование – для эксплуатации жилого дома.



— Образуемый земельный участок №3/1 площадью 8,5 кв.м  
(перераспределение земельного участка  
с кадастровым номером 61:46:0010801:230)

1°

— Номера характерных точек образуемого земельного участка

3

— Порядковый номер изменяемого земельного участка

Информация об изменяемом земельном участке  
с кадастровым номером 61:46:0010801:230  
(<https://kadastrmap.ru>)

Тип:	Земли населенных пунктов
Кадастровый номер:	61:46:0010801:230
Кадастровый квартал:	61:46:10801
Статус:	Ранее учтенный
Наименование:	участок
Адрес:	г Батайск, ул Ленинградская, д. 242
Кадастровая стоимость:	1 148 535 руб.
Общая площадь:	451 кв. м.
Дата постановки на учет:	16.08.2004
Дата изменения сведений в ГКН:	28.12.2014
Дата выгрузки сведений из ГКН:	29.12.2014
Код назначения:	142001010000
Наименование назначения:	Для индивидуальной жилой застройки
Назначение по документу:	Для эксплуатации жилого дома

Каталог координат характерных точек ЗУ №3/1

Номера точек	Описание	X – координаты	Y – координаты
1	2	3	4
1	0.93	413810.2523	2205381.6998
2	11.29	413811.18	2205381.67
3	0.57	413811.46	2205392.96
4	11.32	413810.8876	2205392.9985
1			

Фрагмент плана кадастрового квартала (<http://pkk5.rosreestr.ru>)



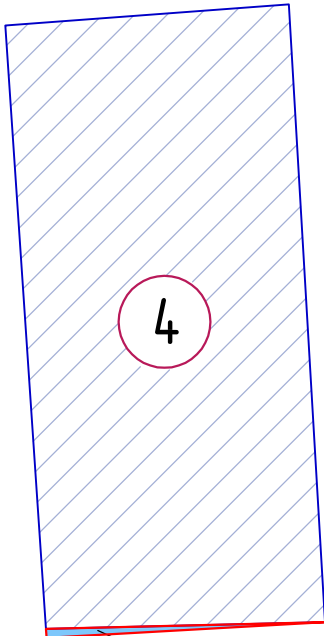
Примечание.

- Площадь образуемого земельного участка №3/1 площадью 8,5 кв.м  
(перераспределение земельного участка с кадастровым номером 61:46:0010801:230)
- Общая площадь изменяемого земельного участка с учётом перераспределения составляет 459,5 кв.м.

						38-2018-ПМ
						Проект межевания территории в кадастровом квартале 61:46:0010802 и кадастровом квартале 61:46:0010801 по ул. Ленинградской, в границах от ул.Куйбышева до ул.Луначарского
Изм.	Кол.уч.	Лист	док.	Подп.	Дата	
Начальник ОП	Каланчина Т.Е.					Проект межевания территории
Разработал	Каланчина Д.Н.					
Проверил	Каланчина Т.Е.					
						Чертёж межевания территории с обозначением границ изменяемого земельного участка №3 с кадастровым номером 61:46:0010801:230
						Муниципальное предприятие "Архитектурно-планировочное бюро" г.Батайска

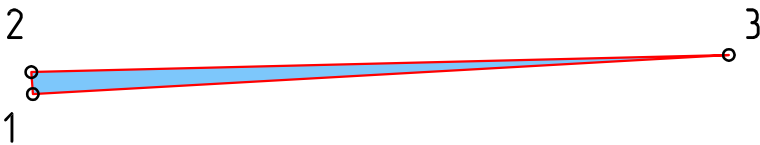


Чертёж межевания территории с обозначением границ изменяемого земельного участка №4 с кадастровым номером 61:46:0010801:105  
М 1:500



Образуемый земельный участок №4/1


Образуемый земельный участок №4/1  
М 1:200



Условные обозначения



Изменяемый земельный участок  
кадастровый номер: 61:46:0010801:105;  
площадь 734 кв.м;  
разрешённое использование – для эксплуатации индивидуального жилого дома.



Образуемый земельный участок №4/1 площадью 5,2 кв.м  
(перераспределение земельного участка  
с кадастровым номером 61:46:0010801:105)

1°

Номера характерных точек образуемого земельного участка



Порядковый номер изменяемого земельного участка

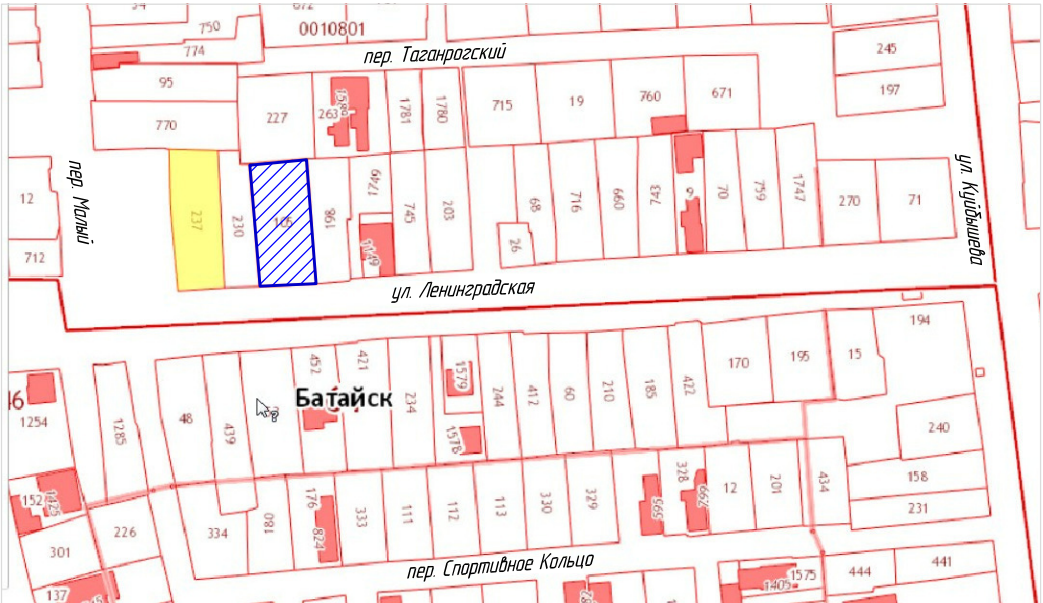
Информация об изменяемом земельном участке  
с кадастровым номером 61:46:0010801:105  
(<https://kadastrmap.ru>)

Тип:	Земли населенных пунктов
Кадастровый номер:	61.46.0010801:105
Кадастровый квартал:	61.46.10801
Статус:	Ранее учтенный
Наименование:	участок
Адрес:	г Батайск, ул Ленинградская, д. 240
Кадастровая стоимость:	1 867 142 руб.
Общая площадь:	734 кв. м.
Дата постановки на учет:	05.02.2008
Дата изменения сведений в ГКН:	28.12.2014
Дата выгрузки сведений из ГКН:	29.12.2014
Код назначения:	142001010000
Наименование назначения:	Для индивидуальной жилой застройки
Назначение по документу:	Для эксплуатации индивидуального жилого дома

Каталог координат характерных точек ЗУ №4/1

Номера точек	Описание	X – координаты	Y – координаты
1	2	3	4
1	0.57	413810.8876	2205392.9985
2	18.23	413811.4600	2205392.9600
3	18.21	413811.9100	2205411.1800
1			

Фрагмент плана кадастрового квартала (<http://pkk5.rosreestr.ru>)



Примечание.

- Площадь образуемого земельного участка №4/1 площадью 5,2 кв.м  
(перераспределение земельного участка с кадастровым номером 61:46:0010801:105)
- Общая площадь изменяемого земельного участка с учётом перераспределения составляет 739,2 кв.м.


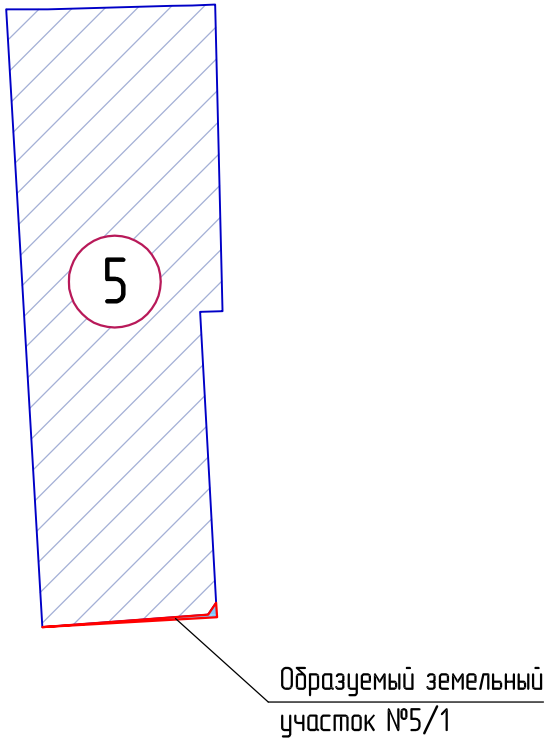

						38-2018-ПМ			
						Проект межевания территории в кадастровом квартале 6146-0010802 и кадастровом квартале 6146-0010801 по ул. Ленинградской, в границах от ул.Кулыдышева до ул.Луначарского			
Изм.	Колуч.	Лист	док.	Подп.	Дата				
						Проект межевания территории	Стадия	Лист	Листов
Начальник ОП	Каланчина Т.Е.						П	6	
Разработал	Каланчина Д.Н.								
Проверил	Каланчина Т.Е.					Чертёж межевания территории с обозначением границ изменяемого земельного участка №4 с кадастровым номером 6146-0010801:105		Муниципальное предприятие "Архитектурно-планировочное бюро" г.Батайска	

Чертёж межевания территории с обозначением границ изменяемого земельного участка №5 с кадастровым номером 61:46:0010801:198  
М 1:500



Образуемый земельный участок №4/1  
М 1:200



Условные обозначения



— Изменяемый земельный участок  
кадастровый номер: 61:46:0010801:198;  
площадь 496 кв.м;  
разрешённое использование – для эксплуатации жилого дома.



— Образуемый земельный участок №5/1 площадью 1,4 кв.м  
(перераспределение земельного участка  
с кадастровым номером 61:46:0010801:198)

1°

— Номера характерных точек образуемого земельного участка

5

— Порядковый номер изменяемого земельного участка

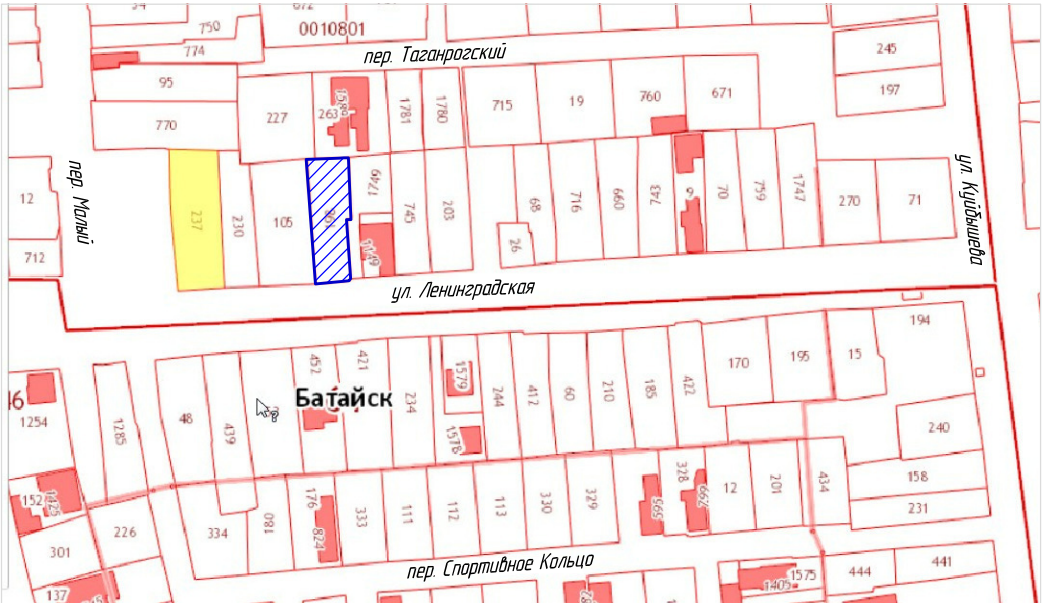
Информация об изменяемом земельном участке  
с кадастровым номером 61:46:0010801:198  
(<https://kadastrmap.ru>)

Тип:	Земли населенных пунктов
Кадастровый номер:	61:46:0010801:198
Кадастровый квартал:	61:46:10801
Статус:	Ранее учтенный
Наименование:	участок
Адрес:	г Батайск, ул Ленинградская, д. 238
Кадастровая стоимость:	1 260 207 руб.
Общая площадь:	496 кв.м.
Дата постановки на учет:	26.03.2003
Дата изменения сведений в ГКН:	28.12.2014
Дата выгрузки сведений из ГКН:	29.12.2014
Код назначения:	142001010000
Наименование назначения:	Для индивидуальной жилой застройки
Назначение по документу:	Для эксплуатации жилого дома

Каталог координат характерных точек ЗУ №5/1

Номера точек	Описание	X – координаты	Y – координаты
1	2	3	4
1	10.87	413811.9100	2205411.1800
2	0.94	413812.7100	2205422.0200
3	0.94	413813.4900	2205422.5400
4	11.43	413812.5517	2205422.5914
1			

Фрагмент плана кадастрового квартала (<http://pkk5.rosreestr.ru>)



Примечание.

- Площадь образуемого земельного участка №5/1 площадью 1,4 кв.м  
(перераспределение земельного участка с кадастровым номером 61:46:0010801:198)
- Общая площадь изменяемого земельного участка с учётом перераспределения составляет 497,4 кв.м.


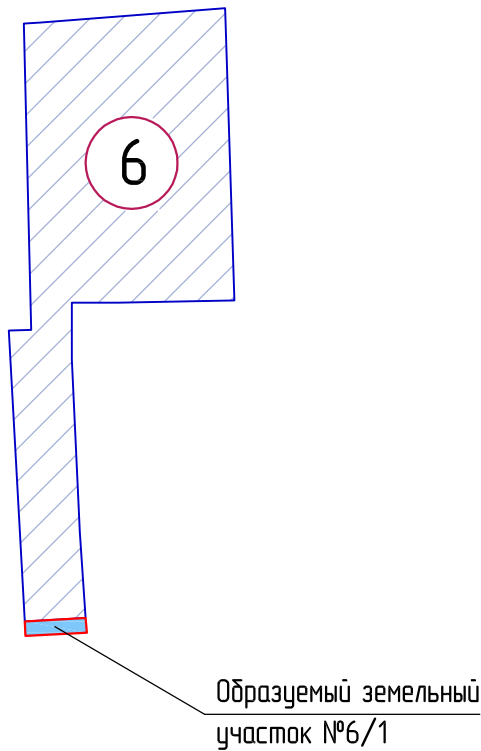
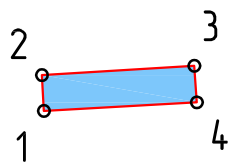
						38-2018-ПМ				
						Проект межевания территории в кадастровом квартале 6146-0010802 и кадастровом квартале 6146-0010801 по ул. Ленинградской, в границах от ул.Куйбышева до ул.Луначарского				
Изм.	Колуч.	Лист	док.	Подп.	Дата					
						Проект межевания территории	Стадия	Лист	Листов	
Начальник ОП	Каланчина Т.Е.						п	7		
Разработал	Каланчина Д.Н.									
Проверил	Каланчина Т.Е.					Чертёж межевания территории с обозначением границ изменяемого земельного участка №5 с кадастровым номером 6146-0010801:198		Муниципальное предприятие "Архитектурно-планировочное бюро" г.Батайска		

Чертёж межевания территории с обозначением границ изменяемого земельного участка №6 с кадастровым номером 61:46:0010801:1749  
М 1:500




Образуемый земельный участок №6/1  
М 1:200



### Условные обозначения



— Изменяемый земельный участок  
кадастровый номер: 61:46:0010801:1749;  
площадь 327 кв.м;  
разрешённое использование – для эксплуатации жилого дома.



— Образуемый земельный участок №6/1 площадью 3,8 кв.м  
(перераспределение земельного участка  
с кадастровым номером 61:46:0010801:1749)

1°

— Номера характерных точек образуемого земельного участка



— Порядковый номер изменяемого земельного участка

### Каталог координат характерных точек ЗУ №6/1

Номера точек	Описание	X – координаты	Y – координаты
1	2	3	4
1	0.94	413812.5517	2205422.5914
2	3.99	413813.4900	2205422.5400
3	0.96	413813.7300	2205426.5200
4	4.00	413812.7764	2205426.5868
1			

Информация об изменяемом земельном участке  
с кадастровым номером 61:46:0010801:1749  
(<https://kadastrmap.ru>)

Тип:	Земли населенных пунктов
Кадастровый номер:	61:46:0010801:1749
Кадастровый квартал:	61:46:10801
Статус:	Учтенный
Наименование:	участок
Адрес:	г Батайск, ул Ленинградская, д. 236а
Кадастровая стоимость:	833 167 руб.
Общая площадь:	327 кв.м.
Дата постановки на учет:	24.09.2012
Дата изменения сведений в ГКН:	28.12.2014
Дата выгрузки сведений из ГКН:	29.12.2014
Код назначения:	142001010000
Наименование назначения:	Для индивидуальной жилой застройки
Назначение по документу:	для эксплуатации жилого дома

Фрагмент плана кадастрового квартала (<http://pkk5.rosreestr.ru>)



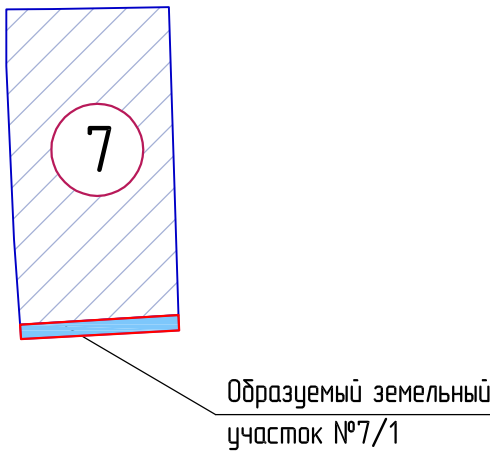
### Примечание.

- Площадь образуемого земельного участка №6/1 площадью 3,8 кв.м  
(перераспределение земельного участка с кадастровым номером 61:46:0010801:1749)
- Общая площадь изменяемого земельного участка с учётом перераспределения составляет 330,8 кв.м.

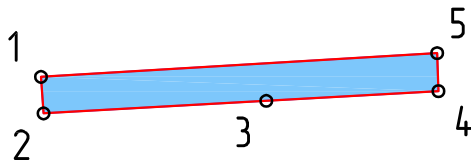
						38-2018-ПМ
						Проект межевания территории в кадастровом квартале 61:46:0010802 и кадастровом квартале 61:46:0010801 по ул. Ленинградской, в границах от ул.Куйбышева до ул.Луначарского
Изм.	Кол.уч.	Лист	док.	Подп.	Дата	
						Стадия
Начальник ОП	Каланчина Т.Е.					П
Разработал	Каланчина Д.Н.					Лист
Проверил	Каланчина Т.Е.					Листов
						Муниципальное предприятие "Архитектурно-планировочное бюро" г.Батайск




Чертёж межевания территории с обозначением границ изменяемого земельного участка №7 с кадастровым номером 61:46:0010801:1750  
М 1:500



Образуемый земельный участок №7/1  
М 1:200



Условные обозначения



— Изменяемый земельный участок  
кадастровый номер: 61:46:0010801:1750;  
площадь 216 кв.м;  
разрешённое использование – для эксплуатации жилого дома.



— Образуемый земельный участок №7/1 площадью 10,1 кв.м  
(перераспределение земельного участка  
с кадастровым номером 61:46:0010801:1750)

1°

— Номера характерных точек образуемого земельного участка



— Порядковый номер изменяемого земельного участка

Информация об изменяемом земельном участке  
с кадастровым номером 61:46:0010801:1750  
(<https://kadastrmap.ru>)

Тип:	Земли населенных пунктов
Кадастровый номер:	61:46.0010801:1750
Кадастровый квартал:	61:46.10801
Статус:	Учтенный
Наименование:	участок
Адрес:	г Батайск, ул Ленинградская, д. 236
Кадастровая стоимость:	548 249 руб.
Общая площадь:	216 кв.м.
Дата постановки на учет:	24.09.2012
Дата изменения сведений в ГКН:	28.12.2014
Дата выгрузки сведений из ГКН:	29.12.2014
Код назначения:	142001010000
Наименование назначения:	Для индивидуальной жилой застройки
Назначение по документу:	для эксплуатации жилого дома

Каталог координат характерных точек ЗУ №7/1

Номера точек	Описание	X – координаты	Y – координаты
1	2	3	4
1	0.96	413813.7300	2205426.5200
2	5.83	413812.7764	2205426.5868
3	4.50	413813.1036	2205432.4069
4	0.99	413813.3564	2205436.9016
5	10.37	413814.3500	2205436.8700
1			

Фрагмент плана кадастрового квартала (<http://pkk5.rosreestr.ru>)



Примечание.

- Площадь образуемого земельного участка №7/1 площадью 10,1 кв.м  
(перераспределение земельного участка с кадастровым номером 61:46:0010801:1750)
- Общая площадь изменяемого земельного участка с учётом перераспределения составляет 226,1 кв.м.


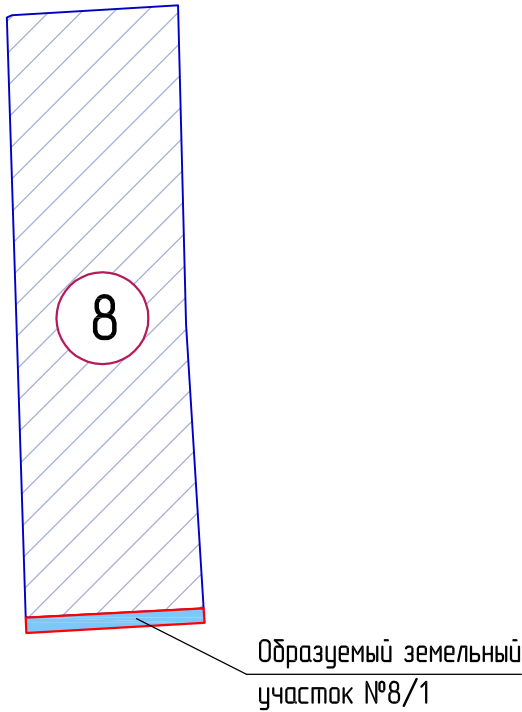
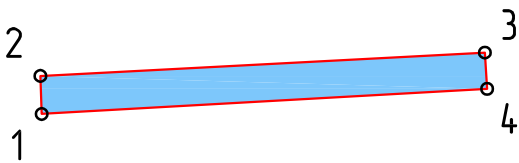
						38-2018-ПМ				
						Проект межевания территории в кадастровом квартале 6146-0010802 и кадастровом квартале 6146-0010801 по ул. Ленинградской, в границах от ул.Куйбышева до ул.Луначарского				
Изм.	Колуч.	Лист	док.	Подп.	Дата					
Начальник ОП	Каланчина Т.Е.					Проект межевания территории		Стадия	Лист	Листов
Разработал	Каланчина Д.Н.							п	9	
Проверил	Каланчина Т.Е.					Чертёж межевания территории с обозначением границ изменяемого земельного участка №7 с кадастровым номером 6146-0010801:1750			Муниципальное предприятие "Архитектурно-планировочное бюро" г.Батайска	

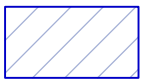
Чертёж межевания территории с обозначением границ изменяемого земельного участка №8 с кадастровым номером 61:46:0010801:745  
М 1:500




Образуемый земельный участок №8/1  
М 1:200



Условные обозначения



— Изменяемый земельный участок  
кадастровый номер: 61:46:0010801:745;  
площадь 442 кв.м;  
разрешённое использование – для эксплуатации индивидуального жилого дома.



— Образуемый земельный участок №8/1 площадью 11,3 кв.м  
(перераспределение земельного участка  
с кадастровым номером 61:46:0010801:745)

1°

— Номера характерных точек образуемого земельного участка



— Порядковый номер изменяемого земельного участка

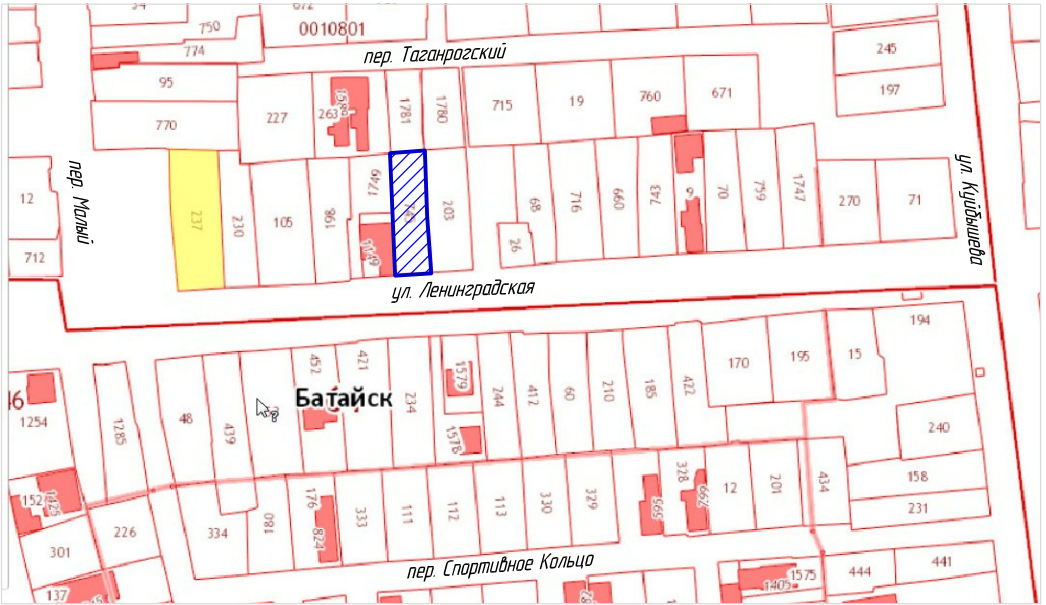
Информация об изменяемом земельном участке  
с кадастровым номером 61:46:0010801:745  
(<https://kadastrmap.ru>)

Тип:	Земли населенных пунктов
Кадастровый номер:	61.46.0010801.745
Кадастровый квартал:	61:46:10801
Статус:	Ранее учтенный
Наименование:	участок
Адрес:	г Батайск, ул Ленинградская, д. 234
Кадастровая стоимость:	1 124 125 руб.
Общая площадь:	442 кв. м.
Кадастровый инженер:	МП "БТИ" города Батайска
Дата постановки на учет:	01.01.2001
Дата изменения сведений в ГКН:	28.12.2014
Дата выгрузки сведений из ГКН:	29.12.2014
Код назначения:	142001010000
Наименование назначения:	Для индивидуальной жилой застройки
Назначение по документу:	Для эксплуатации индивидуального жилого дома

Каталог координат характерных точек ЗУ №8/1

Номера точек	Описание	X – координаты	Y – координаты
1	2	3	4
1	0.99	413813.3564	2205436.9016
2	11.63	413814.3500	2205436.8700
3	0.95	413814.9600	2205448.4800
4	11.66	413814.0108	2205448.5388
1			

Фрагмент плана кадастрового квартала (<http://pkk5.rosreestr.ru>)

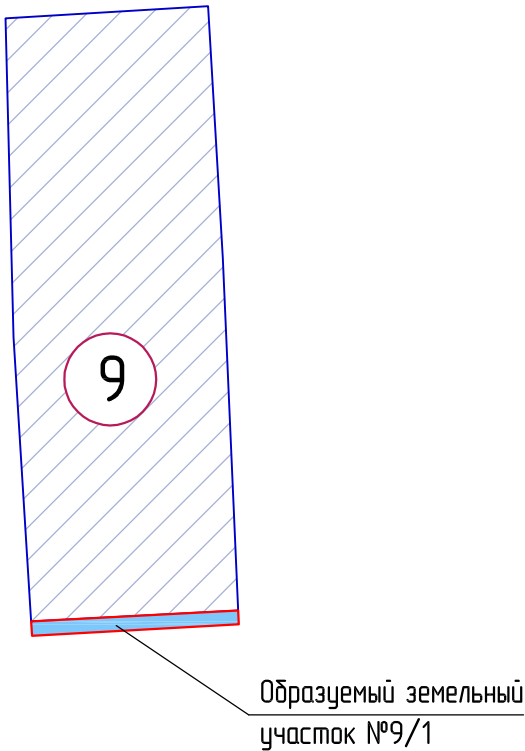


Примечание.

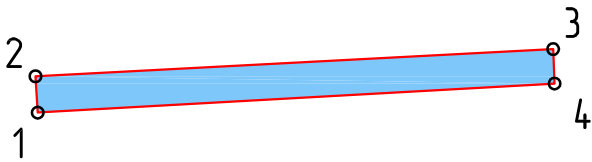
- Площадь образуемого земельного участка №8/1 площадью 11,3 кв.м  
(перераспределение земельного участка с кадастровым номером 61:46:0010801:745)
- Общая площадь изменяемого земельного участка с учётом перераспределения составляет 453,3 кв.м.

						38-2018-ПМ
						Проект межевания территории в кадастровом квартале 6146:0010802 и кадастровом квартале 6146:0010801 по ул. Ленинградской, в границах от ул.Куйбышева до ул.Луначарского
Изм.	Кол.уч.	Лист	док.	Подп.	Дата	
						Стадия
Начальник ОП	Каланчина Т.Е.					п
Разработал	Каланчина Д.Н.					10
Проверил	Каланчина Т.Е.					
						Листов
						Муниципальное предприятие "Архитектурно-планировочное бюро" г.Батайска

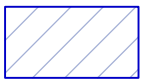
Чертёж межевания территории с обозначением границ изменяемого земельного участка №9 с кадастровым номером 61:46:0010801:203  
М 1:500



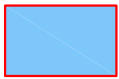
Образуемый земельный участок №9/1  
М 1:200



Условные обозначения



— Изменяемый земельный участок  
кадастровый номер: 61:46:0010801:203;  
площадь 539 кв.м;  
разрешённое использование – для эксплуатации жилого дома.



— Образуемый земельный участок №9/1 площадью 12,5 кв.м  
(перераспределение земельного участка  
с кадастровым номером 61:46:0010801:203)

1°

— Номера характерных точек образуемого земельного участка



— Порядковый номер изменяемого земельного участка

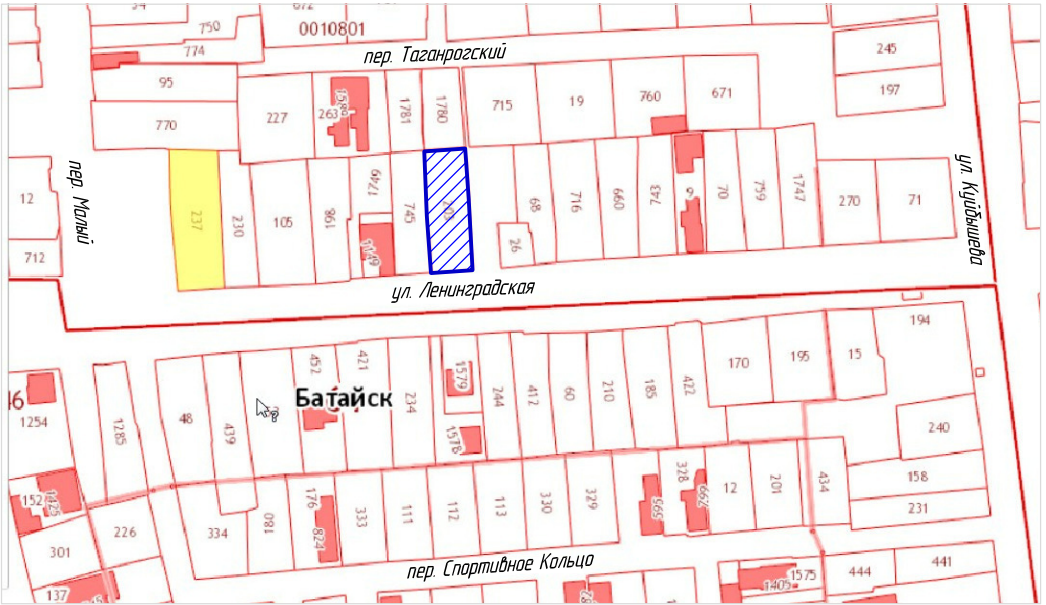
Информация об изменяемом земельном участке  
с кадастровым номером 61:46:0010801:203  
(<https://kadastrmap.ru>)

Тип:	Земли населенных пунктов
Кадастровый номер:	61:46:0010801:203
Кадастровый квартал:	61:46:10801
Статус:	Ранее учтенный
Наименование:	участок
Адрес:	г Батайск, ул Ленинградская, д. 232
Кадастровая стоимость:	1 373 092 руб.
Общая площадь:	539 кв.м.
Дата постановки на учет:	23.05.2003
Дата изменения сведений в ГКН:	28.12.2014
Дата выгрузки сведений из ГКН:	29.12.2014
Код назначения:	142001010000
Наименование назначения:	Для индивидуальной жилой застройки
Назначение по документу:	Для эксплуатации жилого дома

Каталог координат характерных точек ЗУ №9/1

Номера точек	Описание	X – координаты	Y – координаты
1	2	3	4
1	0.95	413814.0108	2205448.5388
2	13.54	413814.9600	2205448.4800
3	0.90	413815.6700	2205462.0000
4	13.52	413814.7699	2205462.0387
1			

Фрагмент плана кадастрового квартала (<http://pkk5.rosreestr.ru>)



Примечание.

- Площадь образуемого земельного участка №9/1 площадью 12,5 кв.м  
(перераспределение земельного участка с кадастровым номером 61:46:0010801:203)
- Общая площадь изменяемого земельного участка с учётом перераспределения составляет 551,5 кв.м.


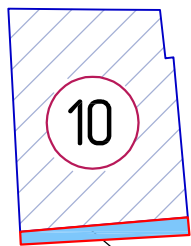
						38-2018-ПМ			
						Проект межевания территории в кадастровом квартале 6146-0010802 и кадастровом квартале 6146-0010801 по ул. Ленинградской, в границах от ул.Куйбышева до ул.Луначарского			
Изм.	Колуч.	Лист	док.	Подп.	Дата				
Начальник ОП	Каланчина Т.Е.					Проект межевания территории	Стадия	Лист	Листов
Разработал	Каланчина Д.Н.						П	11	
Проверил	Каланчина Т.Е.					Чертёж межевания территории с обозначением границ изменяемого земельного участка №9 с кадастровым номером 6146-0010801:203		Муниципальное предприятие "Архитектурно-планировочное бюро" г.Батайска	



Чертёж межевания территории с обозначением границ изменяемого земельного участка №10 с кадастровым номером 61:46:0010801:26  
М 1:500

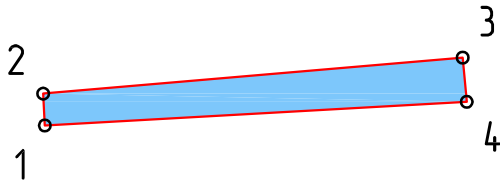


Образуемый земельный участок №10/1

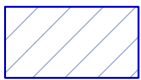
Информация об изменяемом земельном участке с кадастровым номером 61:46:0010801:26 (<https://kadastrmap.ru>)

Тип:	Земли населенных пунктов
Кадастровый номер:	61:46:0010801:26
Кадастровый квартал:	61:46:10801
Статус:	Ранее учтенный
Наименование:	участок
Адрес:	г Батайск, ул. Ленинградская, д. 230-а
Кадастровая стоимость:	381 006 руб.
Общая площадь:	149 кв.м.
Дата постановки на учет:	06.03.2002
Дата изменения сведений в ГКН:	28.12.2014
Дата выгрузки сведений из ГКН:	29.12.2014
Код назначения:	142001010000
Наименование назначения:	Для индивидуальной жилой застройки
Назначение по документу:	Для эксплуатации жилого дома

Образуемый земельный участок №10/1  
М 1:200



Условные обозначения



— Изменяемый земельный участок  
кадастровый номер: 61:46:0010801:26;  
площадь 149 кв.м;  
разрешённое использование – для эксплуатации жилого дома.



— Образуемый земельный участок №10/1 площадью 11,0 кв.м  
(перераспределение земельного участка  
с кадастровым номером 61:46:0010801:26)

1°

— Номера характерных точек образуемого земельного участка

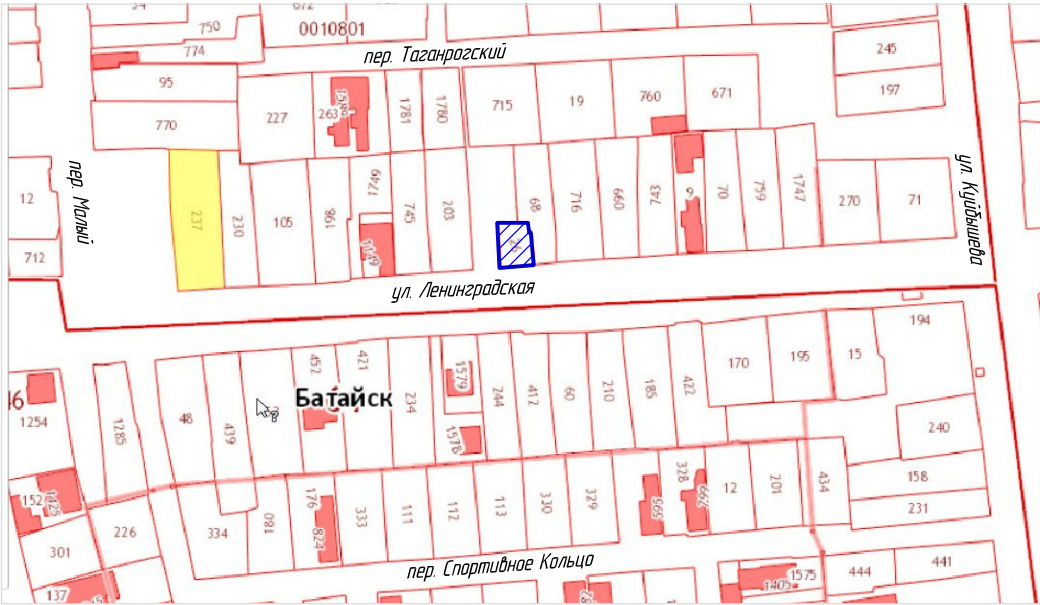


— Порядковый номер изменяемого земельного участка

Каталог координат характерных точек ЗУ №10/1

Номера точек	Описание	X – координаты	Y – координаты
1	2	3	4
1	0.83	413815.2684	2205470.9034
2	11.00	413816.1000	2205470.8600
3	1.16	413817.0400	2205481.8200
4	11.04	413815.8881	2205481.9236
1			

Фрагмент плана кадастрового квартала (<http://pkk5.rosreestr.ru>)



Примечание.

- Площадь образуемого земельного участка №10/1 площадью 11,0 кв.м  
(перераспределение земельного участка с кадастровым номером 61:46:0010801:26)
- Общая площадь изменяемого земельного участка с учётом перераспределения составляет 160,0 кв.м.


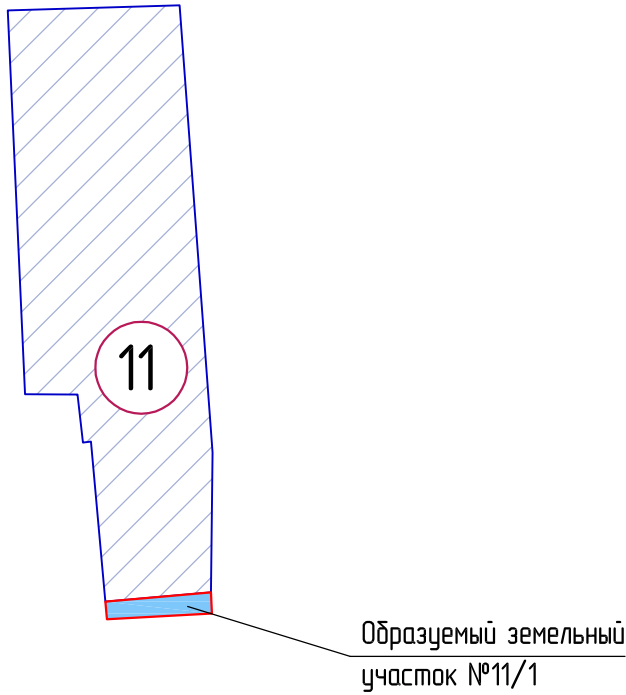
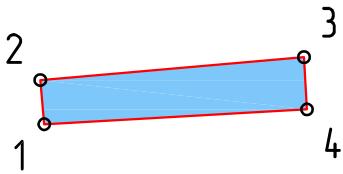
						38-2018-ПМ			
						Проект межевания территории в кадастровом квартале 6146-0010802 и кадастровом квартале 6146-0010801 по ул. Ленинградской, в границах от ул.Куйбышева до ул.Луначарского			
Изм.	Колуч.	Лист	док.	Подп.	Дата	Проект межевания территории	Стадия	Лист	Листов
Начальник ОП	Каланчина Т.Е.						п	12	
Разработал	Каланчина Д.Н.								
Проверил	Каланчина Т.Е.								
						Чертёж межевания территории с обозначением границ изменяемого земельного участка №10 с кадастровым номером 6146-0010801:26		Муниципальное предприятие "Архитектурно-планировочное бюро" г.Батайска	

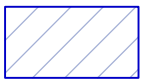
Чертёж межевания территории с обозначением границ изменяемого земельного участка №11 с кадастровым номером 61:46:0010801:68  
М 1:500




Образуемый земельный участок №11/1  
М 1:200



Условные обозначения



— Изменяемый земельный участок  
кадастровый номер: 61:46:0010801:68;  
площадь 394 кв.м;  
разрешённое использование – для индивидуального жилищного строительства.



— Образуемый земельный участок №11/1 площадью 8,7 кв.м  
(перераспределение земельного участка  
с кадастровым номером 61:46:0010801:68)

1°

— Номера характерных точек образуемого земельного участка



— Порядковый номер изменяемого земельного участка

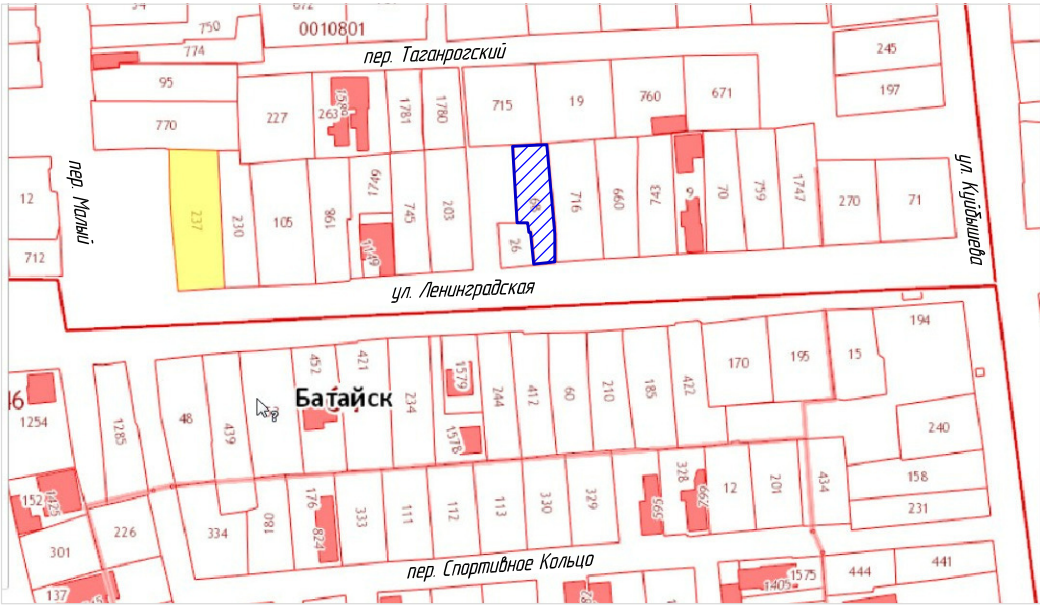
Информация об изменяемом земельном участке  
с кадастровым номером 61:46:0010801:68  
(<https://kadastrmap.ru>)

Тип:	Земли населенных пунктов
Кадастровый номер:	61.46.0010801.68
Кадастровый квартал:	61.46.10801
Статус:	Ранее учтенный
Наименование:	участок
Адрес:	г Батайск, ул Ленинградская, д. 228
Кадастровая стоимость:	1 007 293 руб.
Общая площадь:	394 кв.м.
Дата постановки на учет:	03.04.2003
Дата изменения сведений в ГКН:	28.12.2014
Дата выгрузки сведений из ГКН:	29.12.2015
Код назначения:	142001010000
Наименование назначения:	Для индивидуальной жилой застройки
Назначение по документу:	Для индивидуального жилищного строительства

Каталог координат характерных точек ЗУ №11/1

Номера точек	Описание	X – координаты	Y – координаты
1	2	3	4
1	1.16	413815.8881	2205481.9236
2	6.92	413817.0400	2205481.8200
3	1.37	413817.6400	2205488.7100
4	6.87	413816.2740	2205488.7868
1			

Фрагмент плана кадастрового квартала (<http://pkk5.rosreestr.ru>)



Примечание.

- Площадь образуемого земельного участка №11/1 площадью 8,7 кв.м  
(перераспределение земельного участка с кадастровым номером 61:46:0010801:68)
- Общая площадь изменяемого земельного участка с учётом перераспределения составляет 402,7 кв.м.


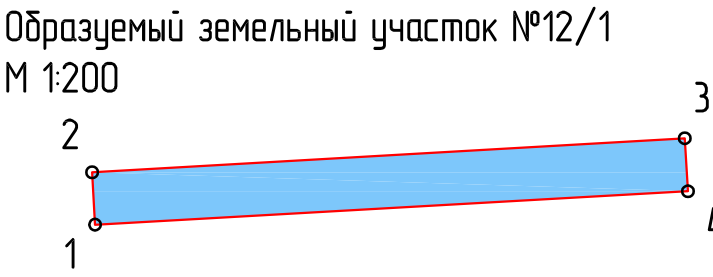
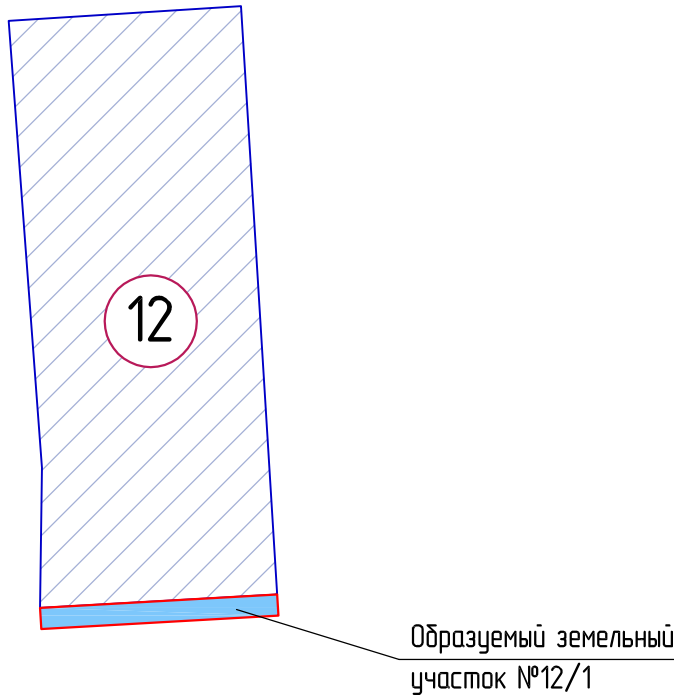
						38-2018-ПМ			
						Проект межевания территории в кадастровом квартале 6146-0010802 и кадастровом квартале 6146-0010801 по ул. Ленинградской, в границах от ул.Куйбышева до ул.Луначарского			
Изм.	Колуч.	Лист	док.	Подп.	Дата	Проект межевания территории	Стадия	Лист	Листов
Начальник ОП	Каланчина Т.Е.						п	13	
Разработал	Каланчина Д.Н.								
Проверил	Каланчина Т.Е.								
						Чертёж межевания территории с обозначением границ изменяемого земельного участка №11 с кадастровым номером 6146-001080168		Муниципальное предприятие "Архитектурно-планировочное бюро" г.Батайска	



Чертёж межевания территории с обозначением границ изменяемого земельного участка №12 с кадастровым номером 61:46:0010801:716  
М 1:500



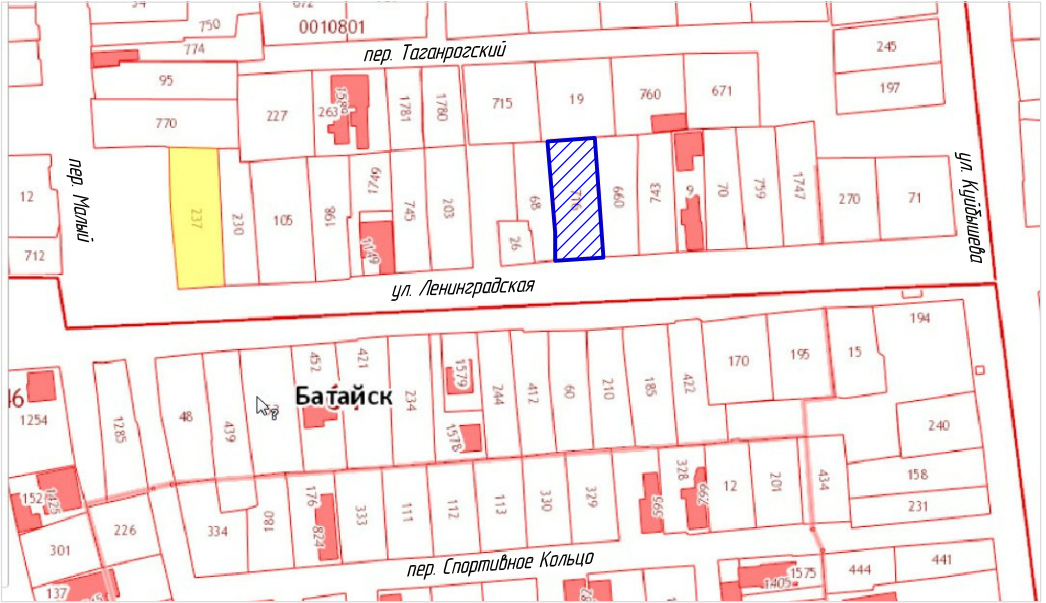
Информация об изменяемом земельном участке с кадастровым номером 61:46:0010801:716 (<https://kadastrmap.ru>)

Тип:	Земли населенных пунктов
Кадастровый номер:	61:46:0010801:716
Кадастровый квартал:	61:46:10801
Статус:	Ранее учтенный
Наименование:	участок
Адрес:	г Батайск, ул Ленинградская, д. 226
Кадастровая стоимость:	1 482 888 руб.
Общая площадь:	579 кв.м.
Дата постановки на учет:	03.08.2006
Дата изменения сведений в ГКН:	28.12.2014
Дата выгрузки сведений из ГКН:	29.12.2014
Код назначения:	142001010000
Наименование назначения:	Для индивидуальной жилой застройки
Назначение по документу:	Для эксплуатации индивидуального жилого дома

Каталог координат характерных точек ЗУ №12/1

Номера точек	Описание	X – координаты	Y – координаты
1	2	3	4
1	137	413816.2740	2205488.7868
2	15.51	413817.6400	2205488.7100
3	139	413818.5300	2205504.1900
4	15.51	413817.1450	2205504.2751
1			

Фрагмент плана кадастрового квартала (<http://pkk5.rosreestr.ru>)



Условные обозначения



— Изменяемый земельный участок  
кадастровый номер: 61:46:0010801:716;  
площадь 579 кв.м;  
разрешённое использование – для эксплуатации индивидуального жилого дома.



— Образуемый земельный участок №12/1 площадью 21,4 кв.м  
(перераспределение земельного участка с кадастровым номером 61:46:0010801:716)

1°

— Номера характерных точек образуемого земельного участка

12

— Порядковый номер изменяемого земельного участка

Примечание.

- Площадь образуемого земельного участка №12/1 площадью 21,4 кв.м (перераспределение земельного участка с кадастровым номером 61:46:0010801:716)
- Общая площадь изменяемого земельного участка с учётом перераспределения составляет 600,4 кв.м.


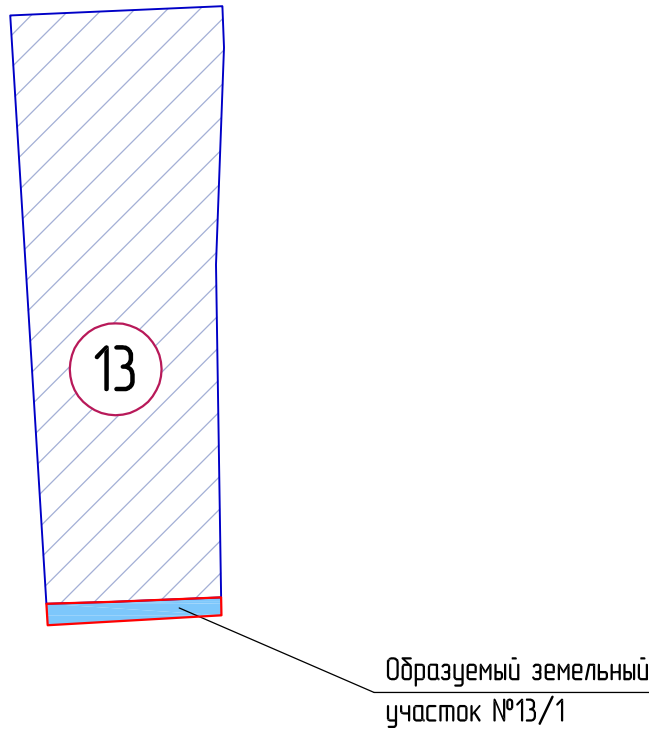
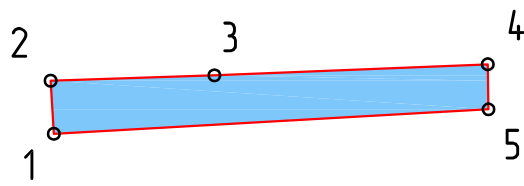
						38-2018-ПМ			
						Проект межевания территории в кадастровом квартале 6146-0010802 и кадастровом квартале 6146-0010801 по ул. Ленинградской, в границах от ул.Куйбышева до ул.Луначарского			
Изм.	Кол.уч.	Лист	док.	Подп.	Дата	Проект межевания территории	Стадия	Лист	Листов
Начальник ОП		Каланчина Т.Е.					П	14	
Разработал		Каланчина Д.Н.							
Проверил		Каланчина Т.Е.							
						Чертёж межевания территории с обозначением границ изменяемого земельного участка №12 с кадастровым номером 6146-0010801:716	 Муниципальное предприятие "Архитектурно-планировочное бюро" г.Батайска		

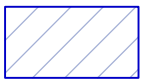
Чертёж межевания территории с обозначением границ изменяемого земельного участка №13 с кадастровым номером 61:46:0010801:660  
М 1:500




Образуемый земельный участок №13/1  
М 1:200



Условные обозначения



— Изменяемый земельный участок  
кадастровый номер: 61:46:0010801:660;  
площадь 482 кв.м;  
разрешённое использование – для эксплуатации индивидуального жилого дома.



— Образуемый земельный участок №13/1 площадью 14,5 кв.м  
(перераспределение земельного участка  
с кадастровым номером 61:46:0010801:660)

1°

— Номера характерных точек образуемого земельного участка

13

— Порядковый номер изменяемого земельного участка

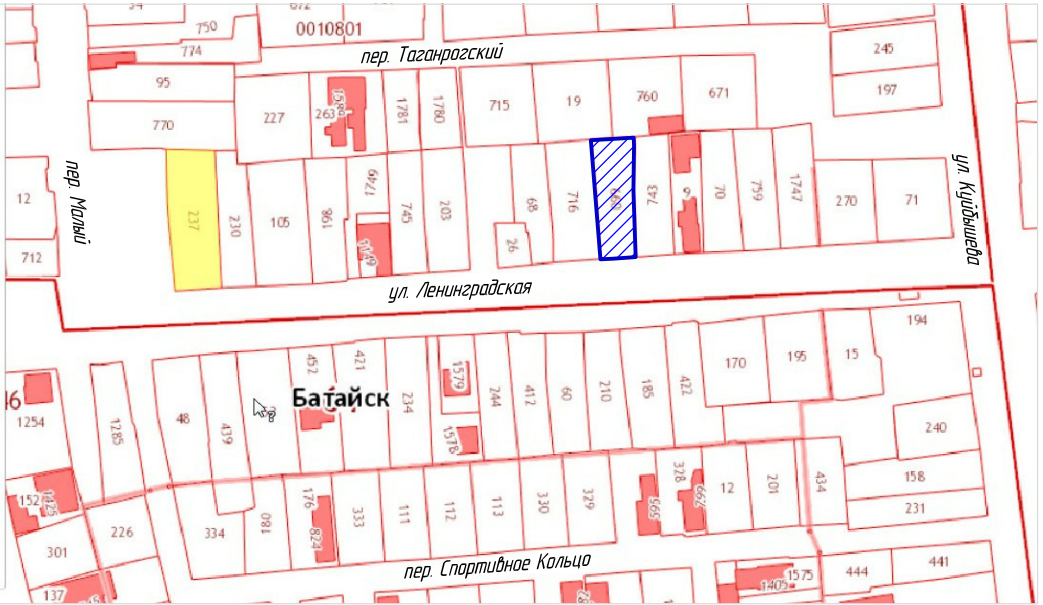
Информация об изменяемом земельном участке  
с кадастровым номером 61:46:0010801:660  
(<https://kadastrmap.ru>)

Тип:	Земли населенных пунктов
Кадастровый номер:	61:46:0010801:660
Кадастровый квартал:	61:46:10801
Статус:	Ранее учтенный
Наименование:	участок
Адрес:	г Батайск, ул Ленинградская, д. 224
Кадастровая стоимость:	1 215 093 руб.
Общая площадь:	482 кв. м.
Кадастровый инженер:	МП "БТИ" - 2; ул. Энгельса, № 172
ИНН кадастрового инженера:	0000000000
Дата постановки на учет:	03.12.2005
Дата изменения сведений в ГКН:	28.12.2014
Дата выгрузки сведений из ГКН:	29.12.2014
Код назначения:	142001010000
Наименование назначения:	Для индивидуальной жилой застройки
Назначение по документу:	Для эксплуатации индивидуального жилого дома

Каталог координат характерных точек ЗУ №13/1

Номера точек	Описание	X – координаты	Y – координаты
1	2	3	4
1	1.39	413817.1450	2205504.2751
2	4.28	413818.5300	2205504.1900
3	7.15	413818.6700	2205508.4700
4	1.18	413818.9600	2205515.6100
5	11.37	413817.7834	2205515.6284
1			

Фрагмент плана кадастрового квартала (<http://pkk5.rosreestr.ru>)




Примечание.

- Площадь образуемого земельного участка №13/1 площадью 14,5 кв.м  
(перераспределение земельного участка с кадастровым номером 61:46:0010801:660)
- Общая площадь изменяемого земельного участка с учётом перераспределения составляет 496,5 кв.м.

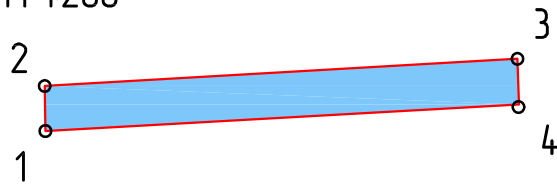
						38-2018-ПМ
						Проект межевания территории в кадастровом квартале 61:46:0010802 и кадастровом квартале 61:46:0010801 по ул. Ленинградской, в границах от ул.Куйбышева до ул.Луначарского
Изм.	Кол.уч.	Лист	док.	Подп.	Дата	
						Стадия
Начальник ОП	Каланчина Т.Е.					п
Разработал	Каланчина Д.Н.					15
Проверил	Каланчина Т.Е.					Листов
						Муниципальное предприятие "Архитектурно-планировочное бюро" г.Батайска

Чертёж межевания территории с обозначением границ изменяемого земельного участка №14 с кадастровым номером 61:46:0010801:743  
М 1:500

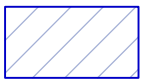


Образуемый земельный участок №14/1

Образуемый земельный участок №14/1  
М 1:200



Условные обозначения



— Изменяемый земельный участок  
кадастровый номер: 61:46:0010801:743;  
площадь 457 кв.м;  
разрешённое использование – для эксплуатации индивидуального жилого дома.



— Образуемый земельный участок №14/1 площадью 14,7 кв.м  
(перераспределение земельного участка  
с кадастровым номером 61:46:0010801:743)

1°

— Номера характерных точек образуемого земельного участка

14

— Порядковый номер изменяемого земельного участка

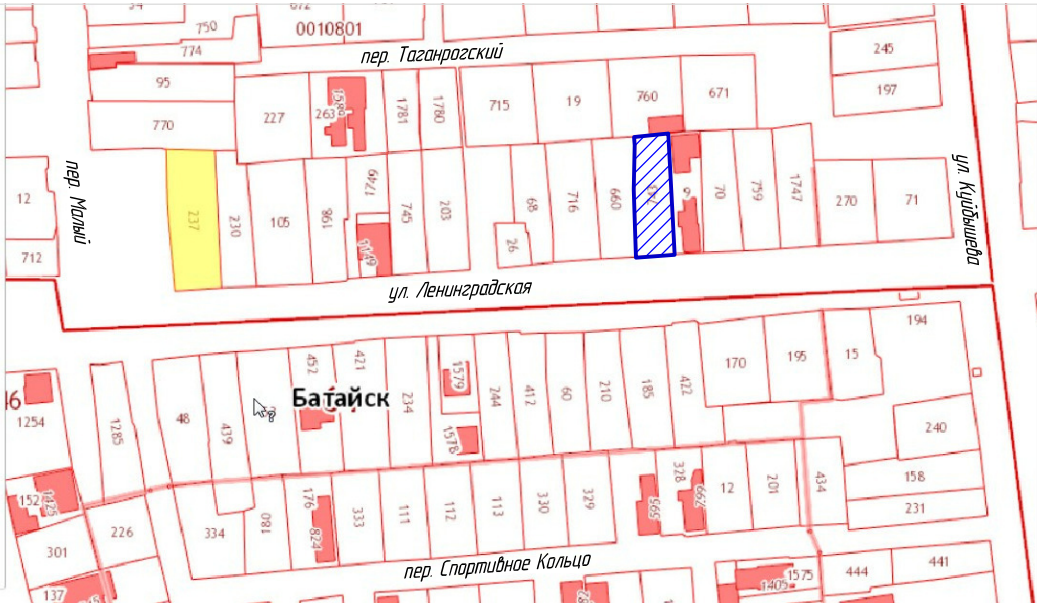
Информация об изменяемом земельном участке  
с кадастровым номером 61:46:0010801:743  
(<https://kadastrmap.ru>)

Тип:	Земли населенных пунктов
Кадастровый номер:	61:46.0010801:743
Кадастровый квартал:	61:46.10801
Статус:	Ранее учтенный
Наименование:	участок
Адрес:	г.Батайск, ул.Ленинградская, д. 222
Кадастровая стоимость:	1 174 211 руб.
Общая площадь:	457 кв. м.
Кадастровый инженер:	МП "БТИ", г.Батайск, ул.Энгельса №172
ИНН кадастрового инженера:	0000000000
Дата постановки на учет:	28.07.2008
Дата изменения сведений в ГКН:	28.12.2014
Дата выгрузки сведений из ГКН:	29.12.2014
Код назначения:	142001010000
Наименование назначения:	Для индивидуальной жилой застройки
Назначение по документу:	Для эксплуатации индивидуального жилого дома

Каталог координат характерных точек ЗУ №14/1

Номера точек	Описание	X – координаты	Y – координаты
1	2	3	4
1	1.18	413817.7834	2205515.6284
2	12.37	413818.9600	2205515.6100
3	1.19	413819.6700	2205527.9600
4	12.39	413818.4791	2205528.0008
1			

Фрагмент плана кадастрового квартала (<http://pkk5.rosreestr.ru>)



Примечание.

1. Площадь образуемого земельного участка №14/1 площадью 14,7 кв.м  
(перераспределение земельного участка с кадастровым номером 61:46:0010801:743)
2. Общая площадь изменяемого земельного участка с учётом перераспределения составляет 471,7 кв.м.


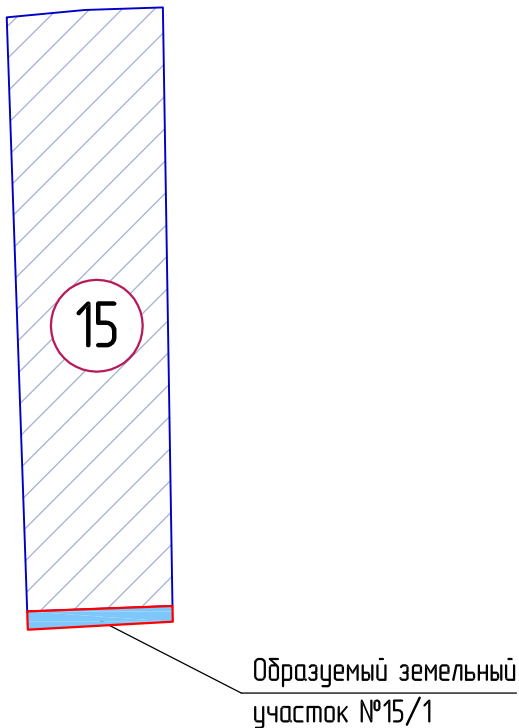
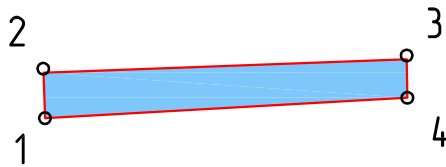
						38–2018–ПМ			
						Проект межевания территории в кадастровом квартале 61:46:0010802 и кадастровом квартале 61:46:0010801 по ул. Ленинградской, в границах от ул.Кузнецова до ул.Луначарского			
Изм.	Кол.уч.	Лист	док.	Подп.	Дата	Проект межевания территории	Стадия	Лист	Листов
Начальник ОП	Каланчина Т.Е.						П	16	
Разработал	Каланчина Д.Н.								
Проверил	Каланчина Т.Е.					Чертёж межевания территории с обозначением границ изменяемого земельного участка №14 с кадастровым номером 61:46:0010801:743		Муниципальное предприятие "Архитектурно-планировочное бюро" г.Батайска	



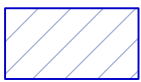
Чертёж межевания территории с обозначением границ изменяемого земельного участка №15 с кадастровым номером 61:46:0010801:9  
М 1:500




Образуемый земельный участок №15/1  
М 1:200



Условные обозначения



Изменяемый земельный участок  
кадастровый номер: 61:46:0010801:9;  
площадь 385 кв.м;  
разрешённое использование – для размещения объектов  
индивидуального жилищного строительства и продовольственного магазина.



Образуемый земельный участок №15/1 площадью 10,4 кв.м  
(перераспределение земельного участка  
с кадастровым номером 61:46:0010801:9)

1°

Номера характерных точек образуемого земельного участка

15

Порядковый номер изменяемого земельного участка

Информация об изменяемом земельном участке  
с кадастровым номером 61:46:0010801:9  
(<https://kadastrmap.ru>)

Тип:	Земли населенных пунктов
Кадастровый номер:	61:46:0010801:9
Кадастровый квартал:	61:46:10801
Статус:	Ранее учтенный
Наименование:	участок
Адрес:	г Батыйск, ул Ленинградская, д. 220-а
Кадастровая стоимость:	990 393 руб.
Общая площадь:	385 кв. м.
Дата постановки на учет:	05.11.2001
Дата изменения сведений в ГКН:	28.12.2014
Дата выгрузки сведений из ГКН:	29.12.2014
Код назначения:	142001010000
Наименование назначения:	Для индивидуальной жилой застройки
Назначение по документу:	Для размещения объектов индивидуального жилищного строительства и продовольственного магазина

Каталог координат характерных точек ЗУ №15/1

Номера точек	Описание	X – координаты	Y – координаты
1	2	3	4
1	1.19	413818.4791	2205528.0008
2	9.50	413819.6700	2205527.9600
3	1.01	413820.0200	2205537.4500
4	9.48	413819.0114	2205537.4660
1			

Фрагмент плана кадастрового квартала (<http://pkk5.rosreestr.ru>)



Примечание.

- Площадь образуемого земельного участка №15/1 площадью 10,4 кв.м  
(перераспределение земельного участка с кадастровым номером 61:46:0010801:9)
- Общая площадь изменяемого земельного участка с учётом перераспределения составляет 395,4 кв.м.


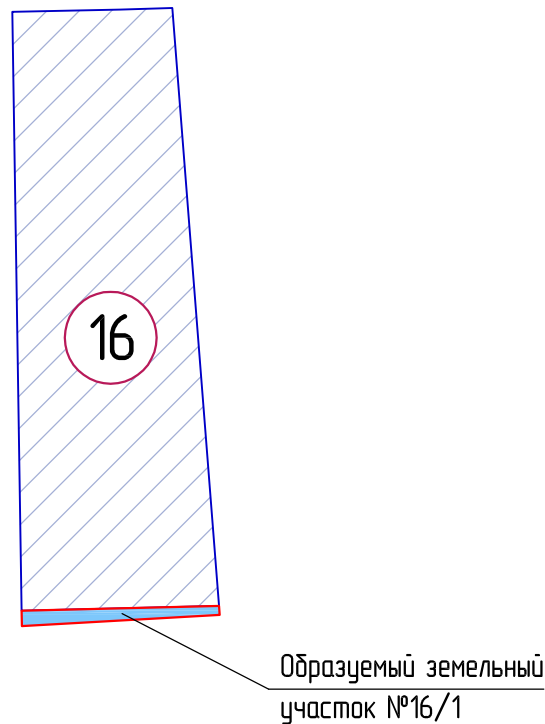

						38-2018-ПМ			
						Проект межевания территории в кадастровом квартале 6146-0010802 и кадастровом квартале 6146-0010801 по ул. Ленинградской, в границах от ул.Куйбышева до ул.Луначарского			
Изм.	Колуч.	Лист	док.	Подп.	Дата				
						Проект межевания территории	Стадия	Лист	Листов
Начальник ОП	Каланчина Т.Е.						п	17	
Разработал	Каланчина Д.Н.								
Проверил	Каланчина Т.Е.					Чертеж межевания территории с обозначением границ изменяемого земельного участка №15 с кадастровым номером 6146-0010801:9		Муниципальное предприятие "Архитектурно-планировочное бюро" г.Батайска	

Чертёж межевания территории с обозначением границ изменяемого земельного участка №16 с кадастровым номером 61:46:0010801:70  
М 1:500




Образуемый земельный участок №16/1  
М 1:200



### Условные обозначения



Изменяемый земельный участок  
кадастровый номер: 61:46:0010801:70;  
площадь 456 кв.м;  
разрешённое использование – для индивидуального жилищного строительства.



Образуемый земельный участок №16/1 площадью 10,3 кв.м  
(перераспределение земельного участка  
с кадастровым номером 61:46:0010801:70)

10

Номера характерных точек образцового земельного участка



Порядковый номер изменяемого земельного участка

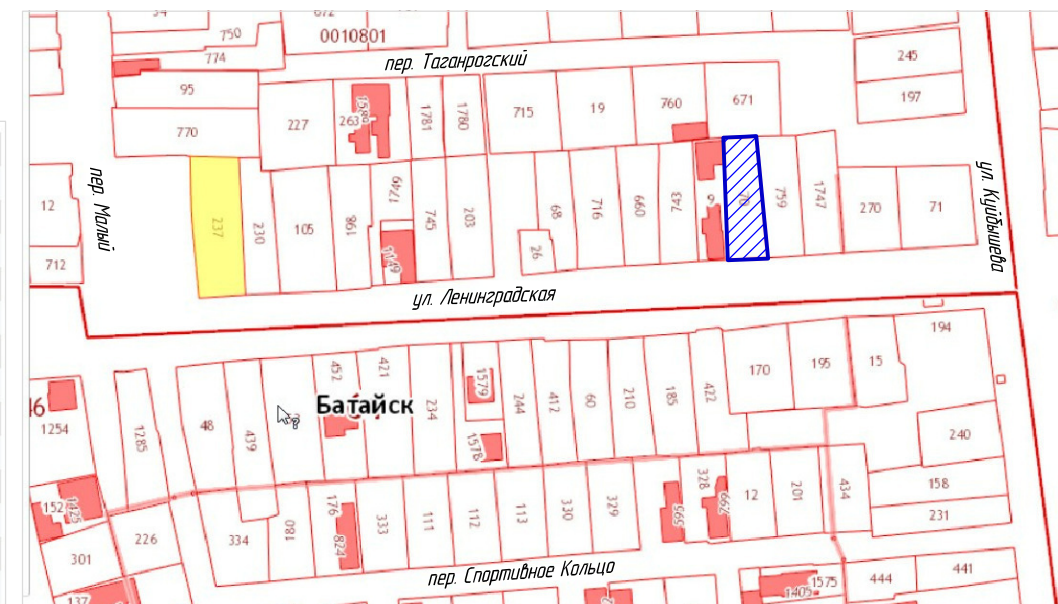
Информация об изменяемом земельном участке  
с кадастровым номером 61:46:0010801:70  
(<https://kadastrmap.ru>)

Тип:	Земли населенных пунктов
Кадастровый номер:	61:46:0010801:70
Кадастровый квартал:	61:46:10801
Статус:	Ранее учтенный
Наименование:	участок
Адрес:	г Батайск, ул Ленинградская, д. 220
Кадастровая стоимость:	1 174 601 руб.
Общая площадь:	456 кв. м.
Дата постановки на учет:	18.07.2003
Дата изменения сведений в ГКН:	28.12.2014
Дата выгрузки сведений из ГКН:	29.12.2014
Код назначения:	142001010000
Наименование назначения:	Для индивидуальной жилой застройки
Назначение по документу:	Для индивидуального жилищного строительства

Каталог координат характерных точек ЗУ №16/1

Номера точек	Описание	X – координаты	Y – координаты
1	2	3	4
1	1.01	413819.0114	2205537.4660
2	12.88	413820.0200	2205537.4500
3	0.59	413820.3300	2205550.3300
4	12.93	413819.7373	2205550.3761
1			

Фрагмент плана кадастрового квартала (<http://pk5.rosreestr.ru>)



Примечание.

1. Площадь образуемого земельного участка №16/1 площадью 10,3 кв.м

(перераспределение земельного участка с кадастровым номером 61:46:0010801:70)

2. Общая площадь изменяемого земельного участка с учётом перераспределения составляет 466,3 кв.м.


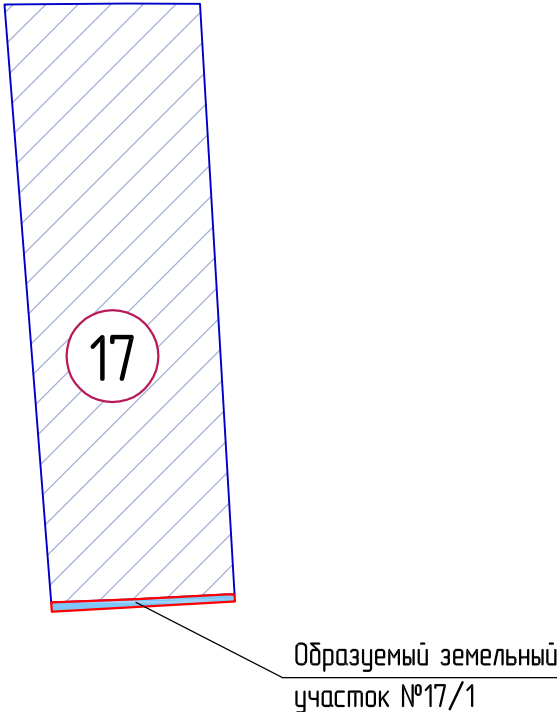
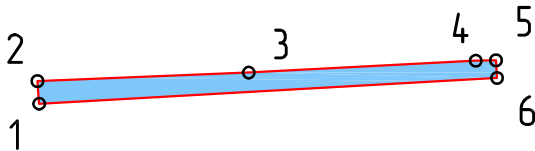
						38-2018-ПМ			
						Проект межевания территории в кадастровом квартале 6146-0010802 и кадастровом квартале 6146-0010801 по ул. Ленинградской, в границах от ул.Куйбышева до ул.Луначарского			
Изм.	Кол.уч.	Лист	док.	Подп.	Дата				
						Проект межевания территории	Стадия	Лист	Листов
Начальник ОП		Каланчина Т.Е.					П	18	
Разработал		Каланчина Д.Н.							
Проверил		Каланчина Т.Е.				Чертеж межевания территории с обозначением границ изменяемого земельного участка №16 с кадастровым номером 6146-0010801:70		Муниципальное предприятие "Архитектурно-планировочное бюро" г.Батайска	

Чертёж межевания территории с обозначением границ изменяемого земельного участка №17 с кадастровым номером 61:46:0010801:759  
М 1:500



Образуемый земельный участок №17/1  
М 1:200



Условные обозначения



Изменяемый земельный участок  
кадастровый номер: 61:46:0010801:759;  
площадь 481 кв.м;  
разрешённое использование – для эксплуатации индивидуального жилого дома.



Образуемый земельный участок №17/1 площадью 6,2 кв.м  
(перераспределение земельного участка  
с кадастровым номером 61:46:0010801:759)

1°

Номера характерных точек образуемого земельного участка

17

Порядковый номер изменяемого земельного участка

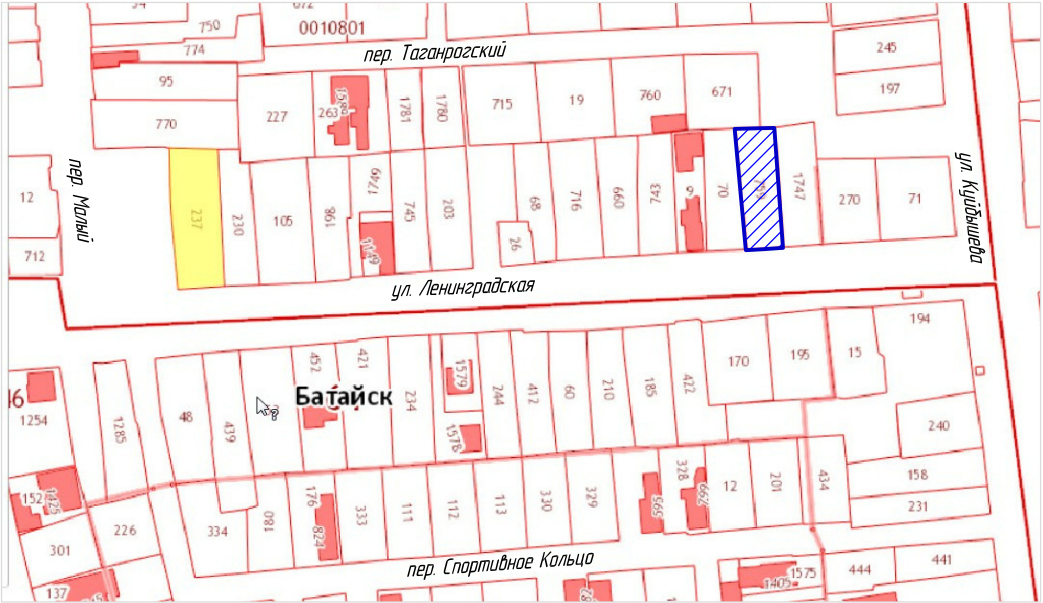
Информация об изменяемом земельном участке  
с кадастровым номером 61:46:0010801:759  
(<https://kadastrmap.ru>)

Тип:	Земли населенных пунктов
Кадастровый номер:	61:46:0010801:759
Кадастровый квартал:	61:46:10801
Статус:	Ранее учтенный
Наименование:	участок
Адрес:	г Батайск, ул Ленинградская, д. 218-а
Кадастровая стоимость:	1 240 513 руб.
Общая площадь:	481 кв.м.
Дата постановки на учет:	01.03.1993
Дата изменения сведений в ГКН:	28.12.2014
Дата выгрузки сведений из ГКН:	29.12.2014
Код назначения:	142001010000
Наименование назначения:	Для индивидуальной жилой застройки
Назначение по документу:	Для эксплуатации индивидуального жилого дома

Каталог координат характерных точек ЗУ №17/1

Номера точек	Описание	X – координаты	Y – координаты
1	2	3	4
1	0.59	413819.7373	2205550.3761
2	5.52	413820.3300	2205550.3300
3	5.94	413820.5500	2205555.8500
4	0.53	413820.8600	2205561.7800
5	0.46	413820.8700	2205562.3100
6	11.98	413820.4099	2205562.3369
1			

Фрагмент плана кадастрового квартала (<http://pkk5.rosreestr.ru>)



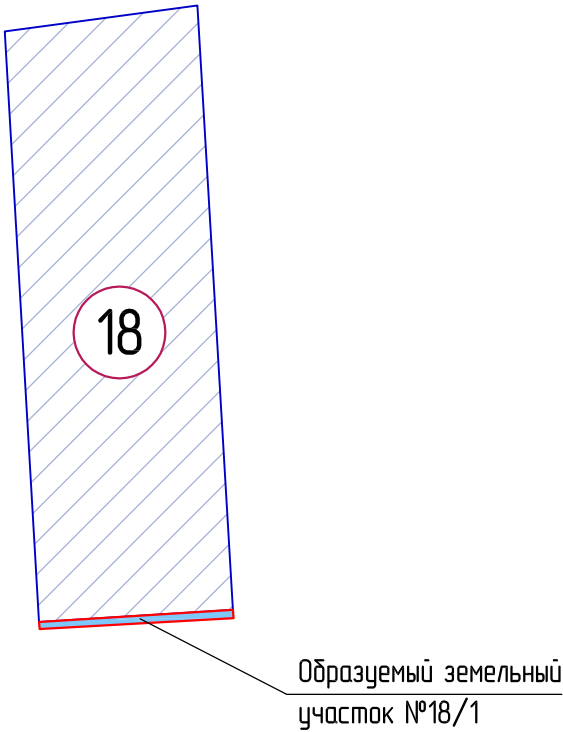
Примечание.

- Площадь образуемого земельного участка №17/1 площадью 6,2 кв.м  
(перераспределение земельного участка с кадастровым номером 61:46:0010801:759)
- Общая площадь изменяемого земельного участка с учётом перераспределения составляет 487,2 кв.м.

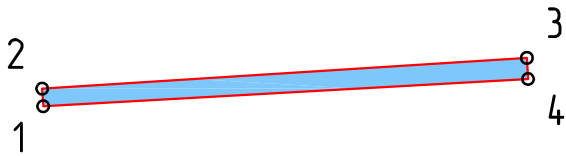
						38-2018-ПМ
						Проект межевания территории в кадастровом квартале 61:46:0010802 и кадастровом квартале 61:46:0010801 по ул. Ленинградской, в границах от ул.Куйбышева до ул.Луначарского
Изм.	Кол.уч.	Лист	док.	Подп.	Дата	
						Проект межевания территории
Начальник ОП	Каланчина Т.Е.					Стадия
Разработал	Каланчина Д.Н.					Лист
Проверил	Каланчина Т.Е.					Листов
						п
						19
						Муниципальное предприятие "Архитектурно-планировочное бюро" г.Батайска



Чертёж межевания территории с обозначением границ изменяемого земельного участка №18 с кадастровым номером 61:46:0010801:1747  
М 1:500



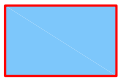
Образуемый земельный участок №18/1  
М 1:200



Условные обозначения



— Изменяемый земельный участок  
кадастровый номер: 61:46:0010801:1747;  
площадь 495 кв.м;  
разрешённое использование – жилой дом.



— Образуемый земельный участок №18/1 площадью 6,4 кв.м  
(перераспределение земельного участка  
с кадастровым номером 61:46:0010801:1747)

1°

— Номера характерных точек образуемого земельного участка

18

— Порядковый номер изменяемого земельного участка

Информация об изменяемом земельном участке  
с кадастровым номером 61:46:0010801:1747  
(<https://kadastrmap.ru>)

Тип:	Земли населенных пунктов
Кадастровый номер:	61:46:0010801:1747
Кадастровый квартал:	61:46:10801
Статус:	Ранее учтенный
Наименование:	участок
Адрес:	г Батайск, ул. Ленинградская, д. 218
Кадастровая стоимость:	1 278 224 руб.
Общая площадь:	495 кв.м.
Дата постановки на учет:	07.08.2012
Дата изменения сведений в ГКН:	28.12.2014
Дата выгрузки сведений из ГКН:	29.12.2014
Код назначения:	142001020400
Наименование назначения:	Для иных видов жилой застройки
Назначение по документу:	Жилой дом

Каталог координат характерных точек ЗУ №18/1

Номера точек	Описание	X – координаты	Y – координаты
1	2	3	4
1	0.46	413820.4099	2205562.3369
2	12.69	413820.8700	2205562.3100
3	0.55	413821.6700	2205574.9700
4	12.69	413821.1221	2205575.0022
1			

Фрагмент плана кадастрового квартала (<http://pk5.rosreestr.ru>)



Примечание.

- Площадь образуемого земельного участка №18/1 площадью 6,4 кв.м  
(перераспределение земельного участка с кадастровым номером 61:46:0010801:1747)
- Общая площадь изменяемого земельного участка с учётом перераспределения составляет 501,4 кв.м.


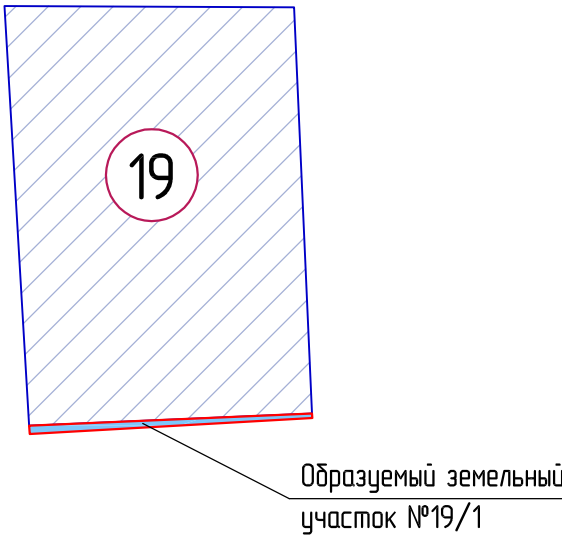
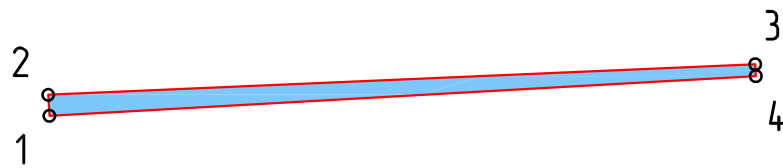
						38-2018-ПМ			
						Проект межевания территории в кадастровом квартале 6146-0010802 и кадастровом квартале 6146-0010801 по ул. Ленинградской, в границах от ул.Куздышева до ул.Луначарского			
Изм.	Колуч.	Лист	док.	Подп.	Дата	Проект межевания территории	Стадия	Лист	Листов
Начальник ОП	Каланчина Т.Е.						п	20	
Разработал	Каланчина Д.Н.								
Проверил	Каланчина Т.Е.					Чертёж межевания территории с обозначением границ изменяемого земельного участка №18 с кадастровым номером 6146-0010801:1747		Муниципальное предприятие "Архитектурно-планировочное бюро" г.Батайска	

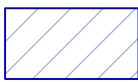
Чертёж межевания территории с обозначением границ изменяемого земельного участка №19 с кадастровым номером 61:46:0010801:270  
М 1:500




Образуемый земельный участок №19/1  
М 1:200



Условные обозначения



Изменяемый земельный участок  
кадастровый номер: 61:46:0010801:270;  
площадь 504 кв.м;  
разрешённое использование – для эксплуатации жилого дома.



Образуемый земельный участок №19/1 площадью 7,9 кв.м  
(перераспределение земельного участка  
с кадастровым номером 61:46:0010801:270)

1°

Номера характерных точек образуемого земельного участка

19

Порядковый номер изменяемого земельного участка

Информация об изменяемом земельном участке  
с кадастровым номером 61:46:0010801:270  
(<https://kadastrmap.ru>)

Тип:	Земли населенных пунктов
Кадастровый номер:	61:46:0010801:270
Кадастровый квартал:	61:46:10801
Статус:	Ранее учтенный
Наименование:	участок
Адрес:	г Батайск, ул Ленинградская, д. 216
Кадастровая стоимость:	1 304 292 руб.
Общая площадь:	504 кв.м.
Дата постановки на учет:	21.12.2005
Дата изменения сведений в ГКН:	28.12.2014
Дата выгрузки сведений из ГКН:	21.07.2016
Код назначения:	142001010000
Наименование назначения:	Для индивидуальной жилой застройки
Назначение по документу:	Для эксплуатации жилого дома

Каталог координат характерных точек ЗУ №19/1

Номера точек	Описание	X – координаты	Y – координаты
1	2	3	4
1	0.55	413821.1221	2205575.0022
2	18.49	413821.6700	2205574.9700
3	0.31	413822.4700	2205593.4400
4	18.48	413822.1597	2205593.4538
1			

Фрагмент плана кадастрового квартала (<http://pkk5.rosreestr.ru>)



Примечание.

- Площадь образуемого земельного участка №19/1 площадью 7,9 кв.м  
(перераспределение земельного участка с кадастровым номером 61:46:0010801:270)
- Общая площадь изменяемого земельного участка с учётом перераспределения составляет 511,9 кв.м.


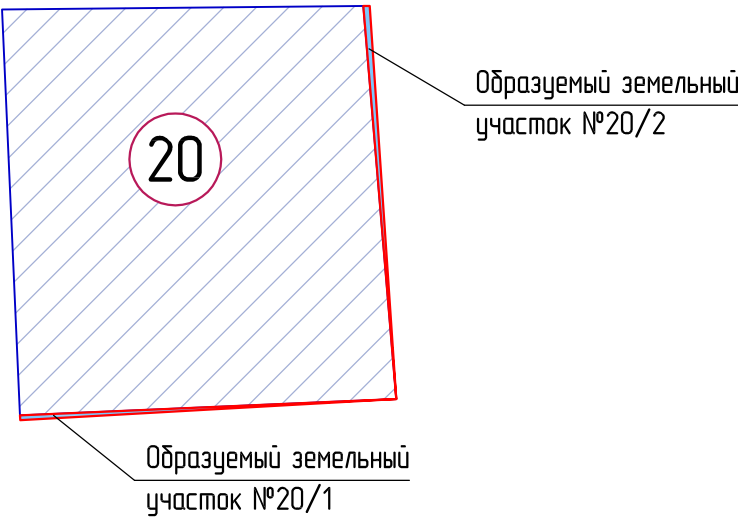

						38-2018-ПМ			
						Проект межевания территории в кадастровом квартале 6146-0010802 и кадастровом квартале 6146-0010801 по ул. Ленинградской, в границах от ул.Куйбышева до ул.Луначарского			
Изм.	Колуч.	Лист	док.	Подп.	Дата	Проект межевания территории	Стадия	Лист	Листов
Начальник ОП	Каланчина Т.Е.						п	21	
Разработал	Каланчина Д.Н.								
Проверил	Каланчина Т.Е.								
						Чертёж межевания территории с обозначением границ изменяемого земельного участка №19 с кадастровым номером 6146-0010801:270		Муниципальное предприятие "Архитектурно-планировочное бюро" г.Батайска	



Чертёж межевания территории с обозначением границ изменяемого земельного участка №20 с кадастровым номером 61:46:0010801:71  
М 1:500




Образуемый земельный участок №20/1  
М 1:200



Образуемый земельный участок №20/2  
М 1:200

1 2



Информация об изменяемом земельном участке с кадастровым номером 61:46:0010801:71 (<https://kadastrmap.ru>)

Тип:	Земли населенных пунктов
Кадастровый номер:	61:46:0010801:71
Кадастровый квартал:	61:46:10801
Статус:	Ранее учтенный
Наименование:	участок
Адрес:	г Батайск, ул Ленинградская, д. 214/ 26
Кадастровая стоимость:	1 630 299 руб.
Общая площадь:	629 кв. м.
Дата постановки на учет:	18.04.2003
Дата изменения сведений в ГКН:	28.12.2014
Дата выгрузки сведений из ГКН:	29.12.2014
Код назначения:	142001010000
Наименование назначения:	Для индивидуальной жилой застройки
Назначение по документу:	Для эксплуатации жилого дома

Условные обозначения

- Изменяемый земельный участок кадастровый номер: 61:46:0010801:71; площадь 629 кв.м; разрешённое использование – для эксплуатации жилого дома.
- образуемый земельный участок №20/1 площадью 3,8 кв.м; образуемый земельный участок №20/2 площадью 5,3 кв.м (перераспределение земельного участка с кадастровым номером 61:46:0010801:71)
- Номера характерных точек образуемого земельного участка
- Порядковый номер изменяемого земельного участка

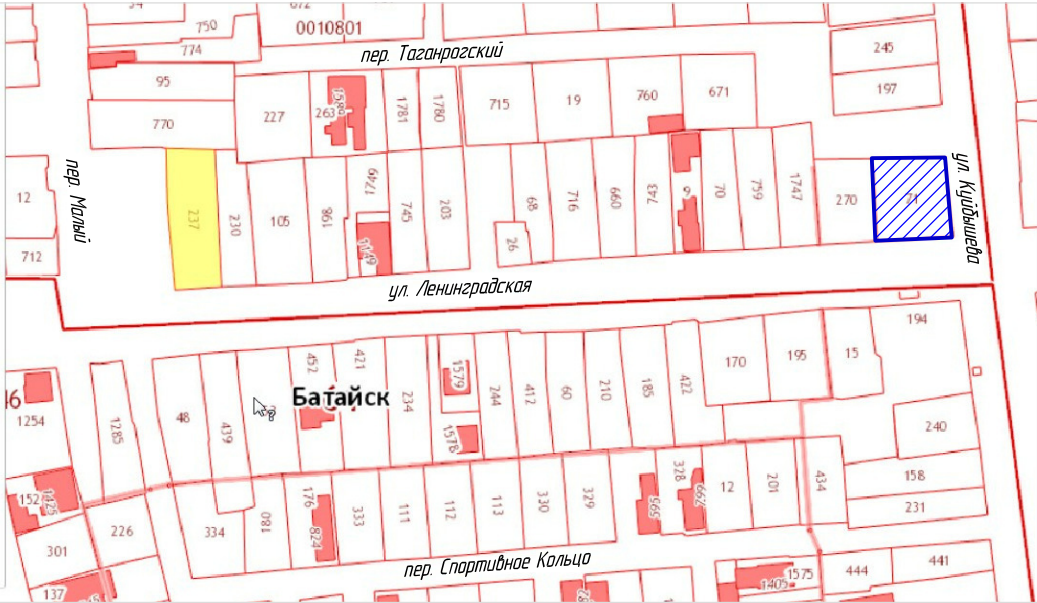
Каталог координат характерных точек ЗУ №20/1

Номера точек	Описание	X – координаты	Y – координаты
1	2	3	4
1	0.31	413822.1597	2205593.4538
2	24.58	413822.4700	2205593.4400
3	24.58	413823.5400	2205618.0000
1			

Каталог координат характерных точек ЗУ №20/2

Номера точек	Описание	X – координаты	Y – координаты
1	2	3	4
1	0.41	413849.2000	2205615.8500
2	25.72	413849.2040	2205616.2636
3	25.75	413823.5400	2205618.0000
1			

Фрагмент плана кадастрового квартала (<http://pkk5.rosreestr.ru>)



Примечание.

- Площадь образуемого земельного участка №20/1 площадью 3,8 кв.м, площадь образуемого земельного участка №20/2 площадью 5,3 кв.м (перераспределение земельного участка с кадастровым номером 61:46:0010801:71)
- Общая площадь изменяемого земельного участка с учётом перераспределения составляет 638,1 кв.м.


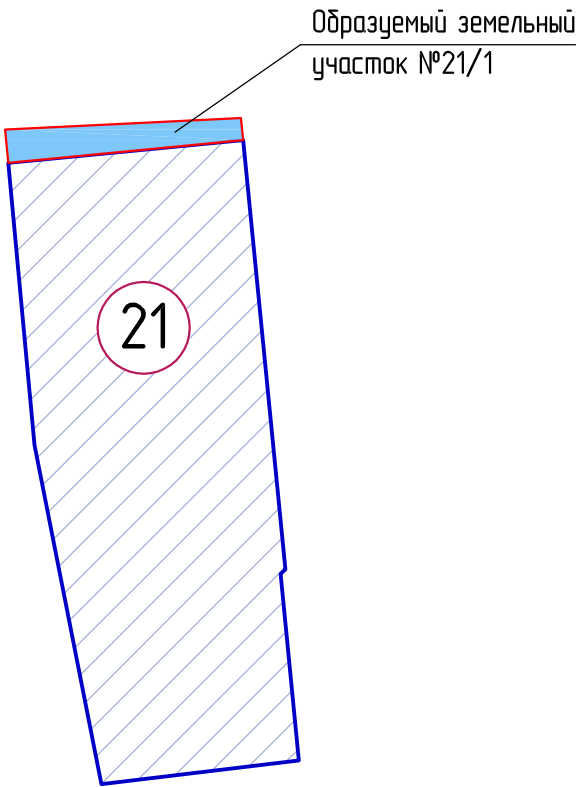
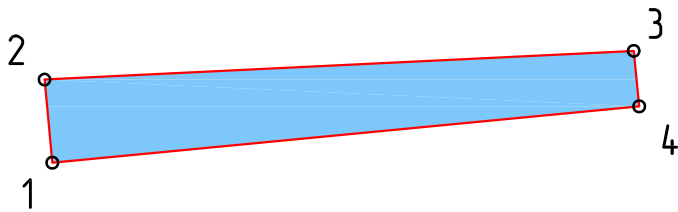
						38-2018-ПМ			
						Проект межевания территории в кадастровом квартале 61:46:0010802 и кадастровом квартале 61:46:0010801 по ул. Ленинградской, в границах от ул.Кузнецова до ул.Луначарского			
Изм.	Кол.уч.	Лист	док.	Подп.	Дата				
						Проект межевания территории	Стадия	Лист	Листов
Начальник ОП	Каланчина Т.Е.						п	22	
Разработал	Каланчина Д.Н.					Чертёж межевания территории с обозначением границ изменяемого земельного участка №20 с кадастровым номером 61:46:0010801:71		Муниципальное предприятие "Архитектурно-планировочное бюро" г.Батайска	
Проверил	Каланчина Т.Е.								

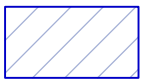
Чертёж межевания территории с обозначением границ изменяемого земельного участка №21 с кадастровым номером 61:46:0010802:48  
М 1:500




Образуемый земельный участок №21/1  
М 1:200



Условные обозначения



— Изменяемый земельный участок  
кадастровый номер: 61:46:0010802:48;  
площадь 603 кв.м;  
разрешённое использование – для эксплуатации индивидуального жилого дома.



— Образуемый земельный участок №21/1 площадью 28,0 кв.м  
(перераспределение земельного участка  
с кадастровым номером 61:46:0010802:48)

1°

— Номера характерных точек образуемого земельного участка

21

— Порядковый номер изменяемого земельного участка

Информация об изменяемом земельном участке  
с кадастровым номером 61:46:0010802:48  
(<https://kadastrmap.ru>)

Тип:	Земли населенных пунктов
Кадастровый номер:	61:46:0010802:48
Кадастровый квартал:	61:46:10802
Статус:	Ранее учтенный
Наименование:	участок
Адрес:	г Батайск, ул Ленинградская, д. 231/ 33-а
Кадастровая стоимость:	1 535 552 руб.
Общая площадь:	603 кв.м.
Дата постановки на учет:	22.10.2007
Дата изменения сведений в ГКН:	28.12.2014
Дата выгрузки сведений из ГКН:	29.12.2014
Код назначения:	142001010000
Наименование назначения:	Для индивидуальной жилой застройки
Назначение по документу:	Для эксплуатации индивидуального жилого дома

Каталог координат характерных точек ЗУ №21/1

Номера точек	Описание	X – координаты	Y – координаты
1	2	3	4
1	2.18	413788.2900	2205358.7600
2	15.41	413790.4597	2205358.5576
3	1.46	413791.2093	2205373.9472
4	15.40	413789.7600	2205374.0900
1			

Фрагмент плана кадастрового квартала (<http://pkk5.rosreestr.ru>)

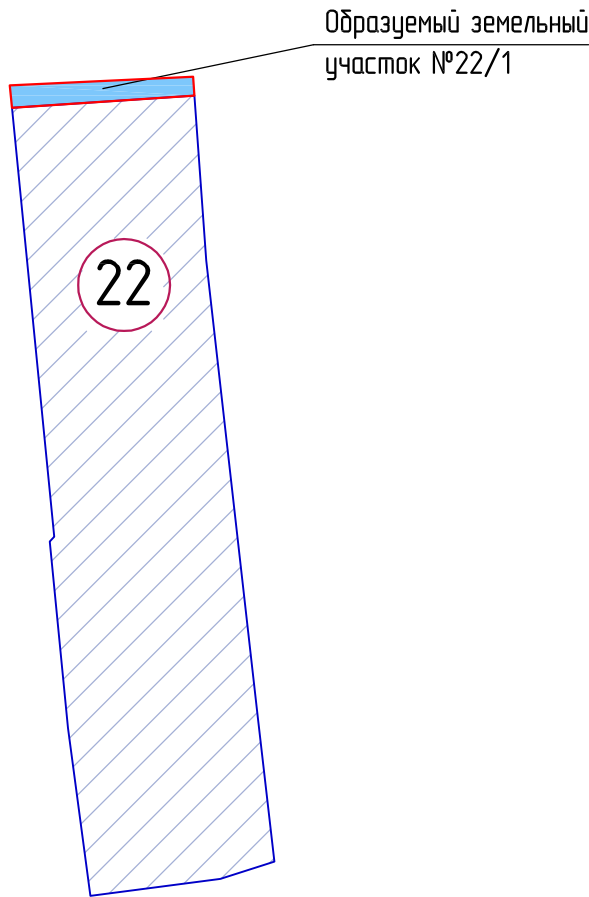


Примечание.

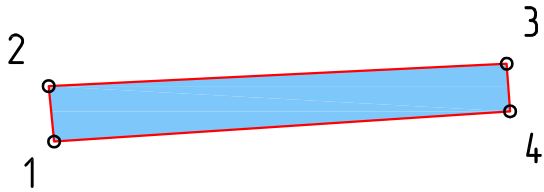
- Площадь образуемого земельного участка №21/1 площадью 28,0 кв.м  
(перераспределение земельного участка с кадастровым номером 61:46:0010802:48)
- Общая площадь изменяемого земельного участка с учётом перераспределения составляет 631,0 кв.м.

						38-2018-ПМ
						Проект межевания территории в кадастровом квартале 61:46:0010802 и кадастровом квартале 61:46:0010801 по ул. Ленинградской, в границах от ул.Куйбышева до ул.Луначарского
Изм.	Кол.уч.	Лист	док.	Подп.	Дата	
						Стадия
Начальник ОП	Каланчина Т.Е.					Лист
Разработал	Каланчина Д.Н.					Листов
Проверил	Каланчина Т.Е.					п
						23
						Муниципальное предприятие "Архитектурно-планировочное бюро" г.Батайска

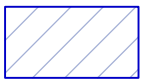
Чертёж межевания территории с обозначением границ изменяемого земельного участка №22 с кадастровым номером 61:46:0010802:439  
М 1:500




Образуемый земельный участок №22/1  
М 1:200



Условные обозначения



— Изменяемый земельный участок  
кадастровый номер: 61:46:0010802:439;  
площадь 615 кв.м;  
разрешённое использование – под объектами индивидуального жилищного строительства.



— Образуемый земельный участок №22/1 площадью 16,1 кв.м  
(перераспределение земельного участка  
с кадастровым номером 61:46:0010802:439)

1°

— Номера характерных точек образуемого земельного участка

22

— Порядковый номер изменяемого земельного участка

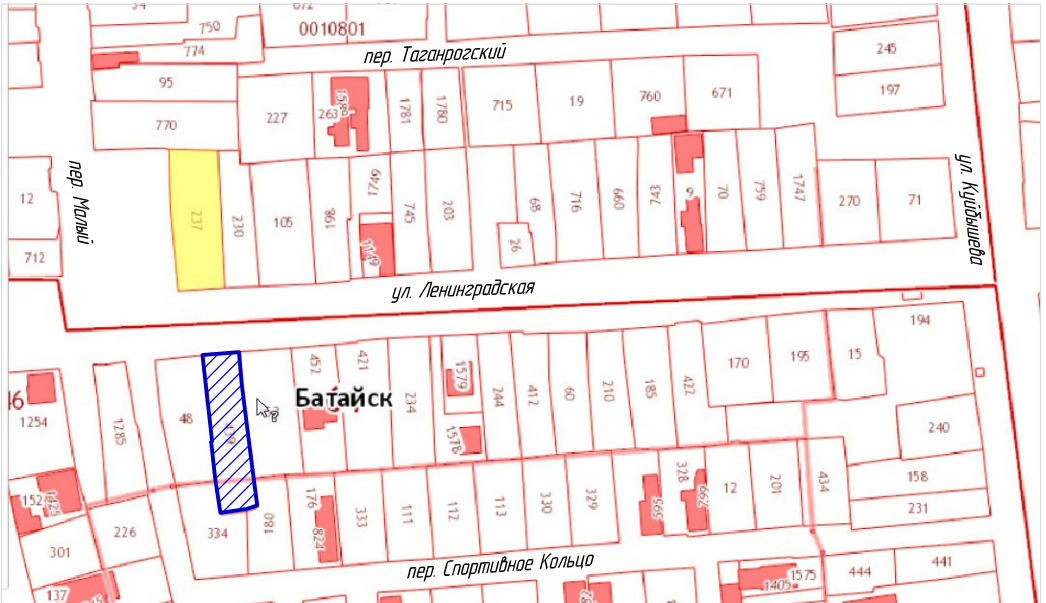
Информация об изменяемом земельном участке  
с кадастровым номером 61:46:0010802:439  
(<https://kadastrmap.ru>)

Тип:	Земли населенных пунктов
Кадастровый номер:	61:46:0010802:439
Кадастровый квартал:	61:46:10802
Статус:	Ранее учтенный
Наименование:	участок
Адрес:	г Батайск, ул Ленинградская, д. 229
Кадастровая стоимость:	1 564 646 руб.
Общая площадь:	615 кв.м.
Кадастровый инженер:	МП "БТИ" города Батайска
ИНН кадастрового инженера:	0000000000
Дата постановки на учет:	10.07.1998
Дата изменения сведений в ГКН:	28.12.2014
Дата выгрузки сведений из ГКН:	29.12.2014
Код назначения:	142001010000
Наименование назначения:	Для индивидуальной жилой застройки
Назначение по документу:	Под объектами индивидуального жилищного строительства

Каталог координат характерных точек ЗУ №22/1

Номера точек	Описание	X – координаты	Y – координаты
1	2	3	4
1	146	413789.7600	2205374.0900
2	11.98	413791.2093	2205373.9472
3	1.25	413791.7921	2205385.9111
4	11.94	413790.5500	2205386.0000
1			

Фрагмент плана кадастрового квартала (<http://pkk5.rosreestr.ru>)



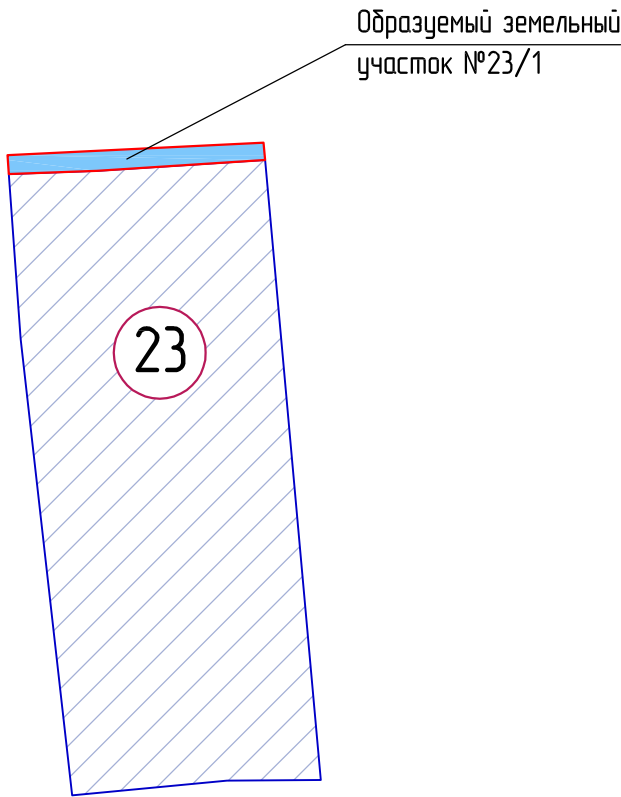
Примечание.

- Площадь образуемого земельного участка №22/1 площадью 16,1 кв.м  
(перераспределение земельного участка с кадастровым номером 61:46:0010802:439)
- Общая площадь изменяемого земельного участка с учётом перераспределения составляет 631,1 кв.м.

						38-2018-ПМ
						Проект межевания территории в кадастровом квартале 61:46:0010802 и кадастровом квартале 61:46:0010801 по ул. Ленинградской, в границах от ул.Куйбышева до ул.Луначарского
Изм.	Кол.уч.	Лист	док.	Подп.	Дата	
Начальник ОП	Каланчина Т.Е.					Проект межевания территории
Разработал	Каланчина Д.Н.					
Проверил	Каланчина Т.Е.					
						Чертёж межевания территории с обозначением границ изменяемого земельного участка №22 с кадастровым номером 61:46:0010802:439
						Муниципальное предприятие "Архитектурно-планировочное бюро" г.Батайска



Чертёж межевания территории с обозначением границ изменяемого земельного участка №23 с кадастровым номером 61:46:0010802:53  
М 1:500



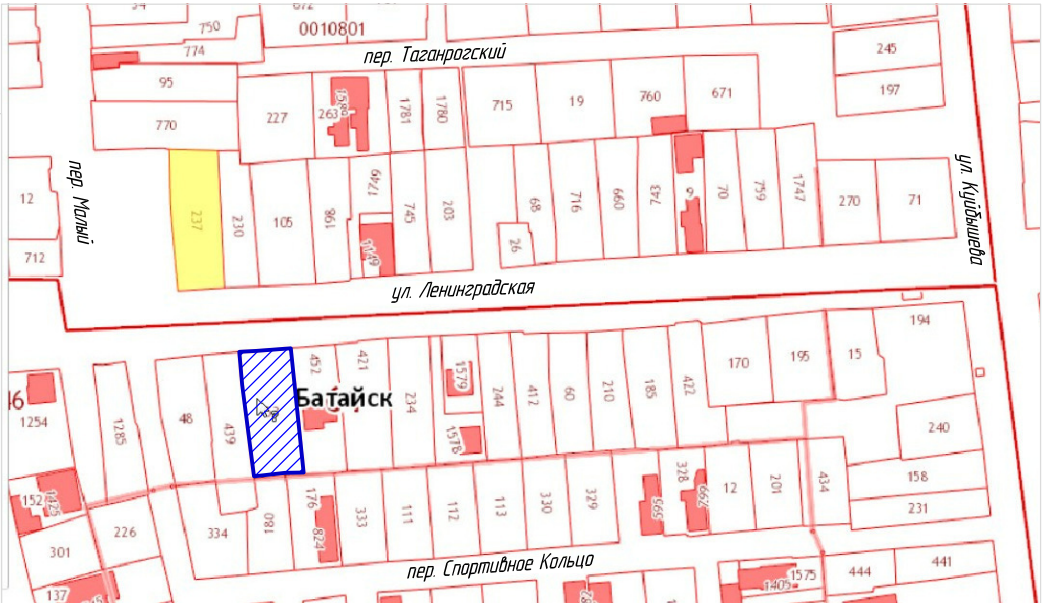
Информация об изменяемом земельном участке с кадастровым номером 61:46:0010802:53 (<https://kadastrmap.ru>)

Тип:	Земли населенных пунктов
Кадастровый номер:	61:46:0010802:53
Кадастровый квартал:	61:46:10802
Статус:	Ранее учтенный
Наименование:	участок
Адрес:	г Батайск, ул Ленинградская, д. 227
Кадастровая стоимость:	1 716 255 руб.
Общая площадь:	675 кв.м.
Дата постановки на учет:	20.12.2007
Дата изменения сведений в ГКН:	28.12.2014
Дата выгрузки сведений из ГКН:	29.12.2014
Код назначения:	142001010000
Наименование назначения:	Для индивидуальной жилой застройки
Назначение по документу:	Для эксплуатации индивидуального жилого дома

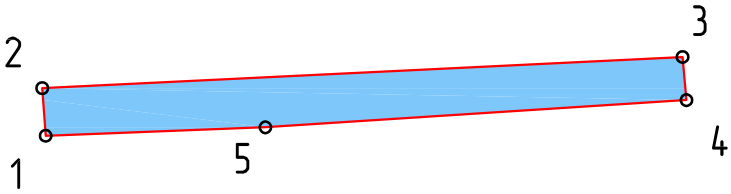
Каталог координат характерных точек ЗУ №23/1

Номера точек	Описание	X – координаты	Y – координаты
1	2	3	4
1	1.25	413790.5500	2205386.0000
2	16.75	413791.7921	2205385.9111
3	1.13	413792.6068	2205402.6390
4	11.02	413791.4800	2205402.7400
5	5.74	413790.7700	2205391.7400
1			

Фрагмент плана кадастрового квартала (<http://pkk5.rosreestr.ru>)



Образуемый земельный участок №23/1  
М 1:200



Условные обозначения



— Изменяемый земельный участок  
кадастровый номер: 61:46:0010802:53;  
площадь 675 кв.м;  
разрешённое использование – для эксплуатации индивидуального жилого дома.



— образуемый земельный участок №23/1 площадью 20,7 кв.м  
(перераспределение земельного участка с кадастровым номером 61:46:0010802:53)

1°

— Номера характерных точек образуемого земельного участка

23

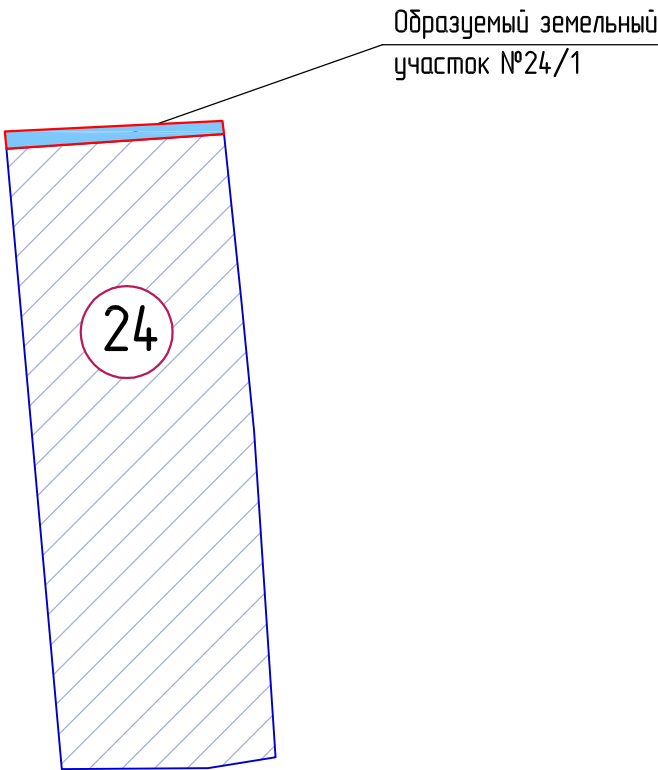
— Порядковый номер изменяемого земельного участка

Примечание.

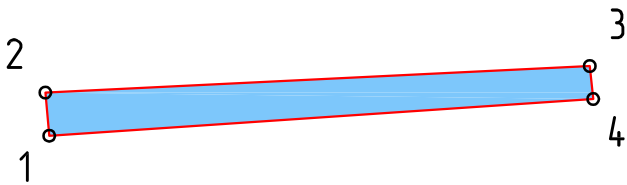
- Площадь образуемого земельного участка №23/1 площадью 20,7 кв.м (перераспределение земельного участка с кадастровым номером 61:46:0010802:53)
- Общая площадь изменяемого земельного участка с учётом перераспределения составляет 695,7 кв.м.

						38-2018-ПМ
						Проект межевания территории в кадастровом квартале 61:46:0010802 и кадастровом квартале 61:46:0010801 по ул. Ленинградской, в границах от ул.Куйбышева до ул.Луначарского
Изм.	Кол.уч.	Лист	док.	Подп.	Дата	
Начальник ОП	Каланчина Т.Е.					Проект межевания территории
Разработал	Каланчина Д.Н.					
Проверил	Каланчина Т.Е.					
						Чертёж межевания территории с обозначением границ изменяемого земельного участка №23 с кадастровым номером 61:46:0010802:53
						Муниципальное предприятие "Архитектурно-планировочное бюро" г.Батайска

Чертёж межевания территории с обозначением границ изменяемого земельного участка №24 с кадастровым номером 61:46:0010802:452  
М 1:500



Образуемый земельный участок №24/1  
М 1:200



Условные обозначения



Изменяемый земельный участок  
кадастровый номер: 61:46:0010802:452;  
площадь 585 кв.м;  
разрешённое использование – для размещения объектов индивидуального жилищного строительства.



Образуемый земельный участок №24/1 площадью 14,2 кв.м  
(перераспределение земельного участка  
с кадастровым номером 61:46:0010802:452)

1°

Номера характерных точек образуемого земельного участка

24

Порядковый номер изменяемого земельного участка

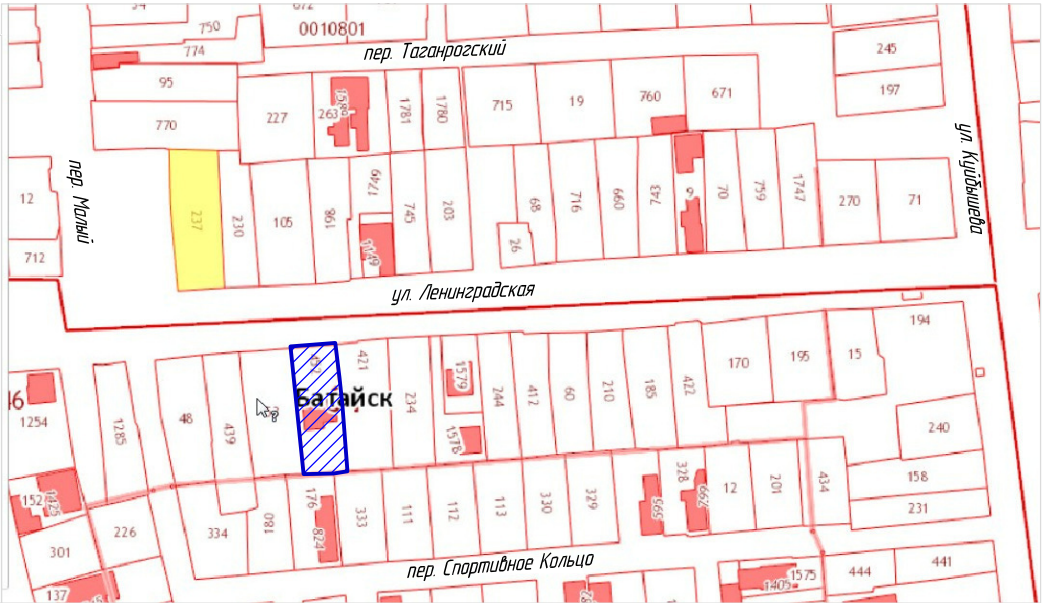
Информация об изменяемом земельном участке  
с кадастровым номером 61:46:0010802:452  
(<https://kadastrmap.ru>)

Тип:	Земли населенных пунктов
Кадастровый номер:	61:46:0010802:452
Кадастровый квартал:	61:46:10802
Статус:	Ранее учтенный
Наименование:	участок
Адрес:	г Батайск, ул Ленинградская, д. 225а
Кадастровая стоимость:	1 486 193 руб.
Общая площадь:	585 кв. м.
Кадастровый инженер:	МП "БТИ" г. Батайск, ул.Энгельса, №211
ИНН кадастрового инженера:	0000000000
Дата постановки на учет:	15.11.2010
Дата изменения сведений в ГКН:	28.12.2014
Дата выгрузки сведений из ГКН:	29.12.2014
Код назначения:	142001010000
Наименование назначения:	Для индивидуальной жилой застройки
Назначение по документу:	Для размещения объектов индивидуального жилищного строительства

Каталог координат характерных точек ЗУ №24/1

Номера точек	Описание	X – координаты	Y – координаты
1	2	3	4
1	1.13	413791.4800	2205402.7400
2	14.24	413792.6068	2205402.6390
3	0.86	413793.2995	2205416.8604
4	14.24	413792.4400	2205416.9500
1			

Фрагмент плана кадастрового квартала (<http://pkk5.rosreestr.ru>)



Примечание.

- Площадь образуемого земельного участка №24/1 площадью 14,2 кв.м  
(перераспределение земельного участка с кадастровым номером 61:46:0010802:452)
- Общая площадь изменяемого земельного участка с учётом перераспределения составляет 599,2 кв.м.


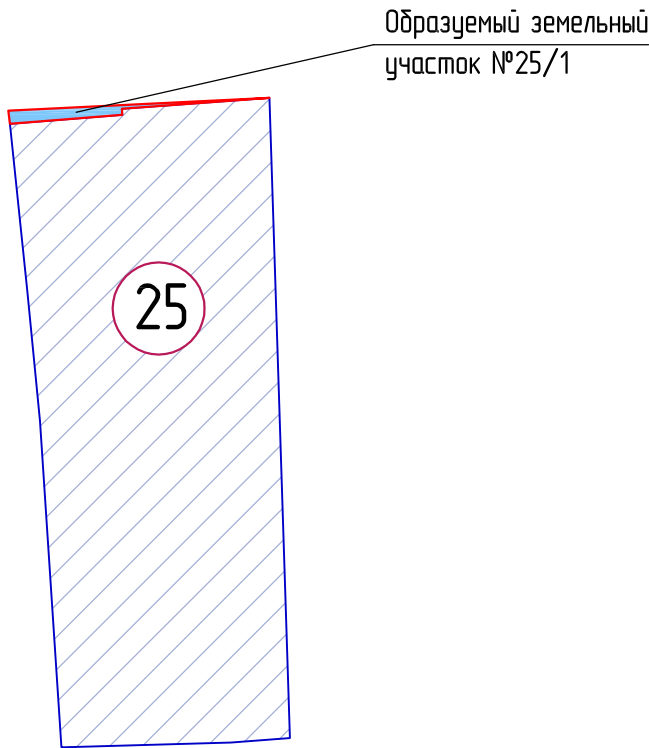
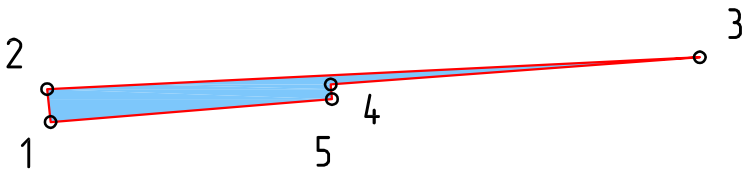
						38-2018-ПМ			
						Проект межевания территории в кадастровом квартале 6146-0010802 и кадастровом квартале 6146-0010801 по ул. Ленинградской, в границах от ул.Куйбышева до ул.Луначарского			
Изм.	Кол.уч.	Лист	док.	Подп.	Дата	Проект межевания территории	Стадия	Лист	Листов
Начальник ОП	Каланчина Т.Е.						П	26	
Разработал	Каланчина Д.Н.								
Проверил	Каланчина Т.Е.								
						Чертёж межевания территории с обозначением границ изменяемого земельного участка №24 с кадастровым номером 6146-0010802:452		Муниципальное предприятие "Архитектурно-планировочное бюро" г.Батайска	

Чертёж межевания территории с обозначением границ изменяемого земельного участка №25 с кадастровым номером 61:46:0010802:421  
М 1:500




Образуемый земельный участок №25/1  
М 1:200



Условные обозначения



— Изменяемый земельный участок  
кадастровый номер: 61:46:0010802:421;  
площадь 654 кв.м;  
разрешённое использование – для эксплуатации индивидуального жилого дома.



— Образуемый земельный участок №25/1 площадью 6,6 кв.м  
(перераспределение земельного участка  
с кадастровым номером 61:46:0010802:421)

1°

— Номера характерных точек образуемого земельного участка

25

— Порядковый номер изменяемого земельного участка

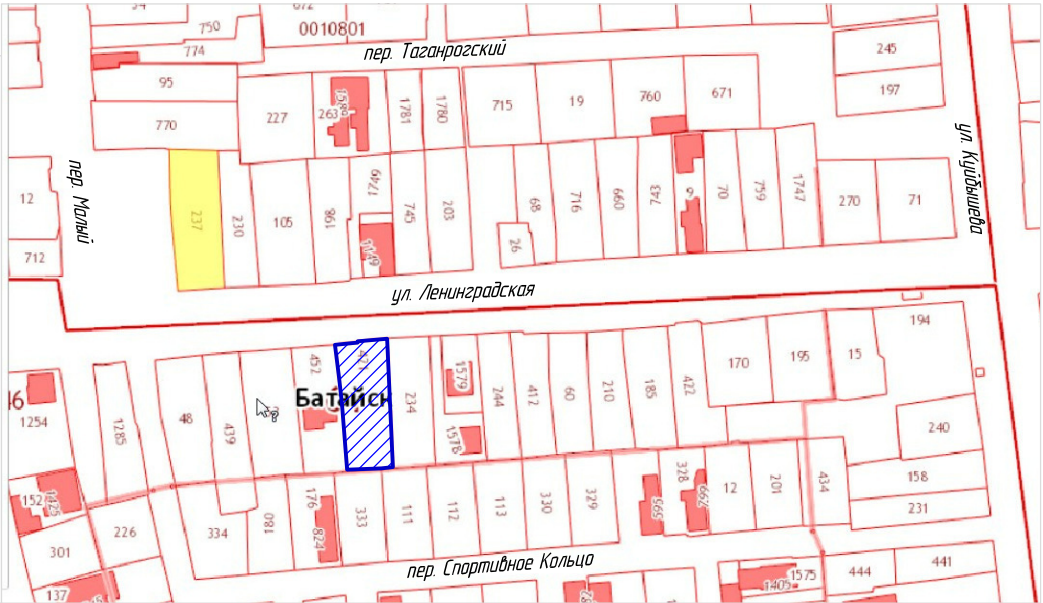
Информация об изменяемом земельном участке  
с кадастровым номером 61:46:0010802:421  
(<https://kadastrmap.ru>)

Тип:	Земли населенных пунктов
Кадастровый номер:	61:46:0010802:421
Кадастровый квартал:	61:46:10802
Статус:	Ранее учтенный
Наименование:	участок
Адрес:	г Батайск, ул Ленинградская, д. 225
Кадастровая стоимость:	1 665 006 руб.
Общая площадь:	654 кв.м.
Кадастровый инженер:	МП "БТИ"-477 ул. Энгельса №172
ИНН кадастрового инженера:	0000000000
Дата постановки на учет:	15.08.2008
Дата изменения сведений в ГКН:	28.12.2014
Дата выгрузки сведений из ГКН:	29.12.2014
Код назначения:	142001010000
Наименование назначения:	Для индивидуальной жилой застройки
Назначение по документу:	Для эксплуатации индивидуального жилого дома

Каталог координат характерных точек ЗУ №25/1

Номера точек	Описание	X – координаты	Y – координаты
1	2	3	4
1	0.86	413792.4400	2205416.9500
2	17.07	413793.2995	2205416.8604
3	9.67	413794.1300	2205433.9100
4	0.38	413793.4200	2205424.2700
5	7.37	413793.0400	2205424.3000
1			

Фрагмент плана кадастрового квартала (<http://pkk5.rosreestr.ru>)



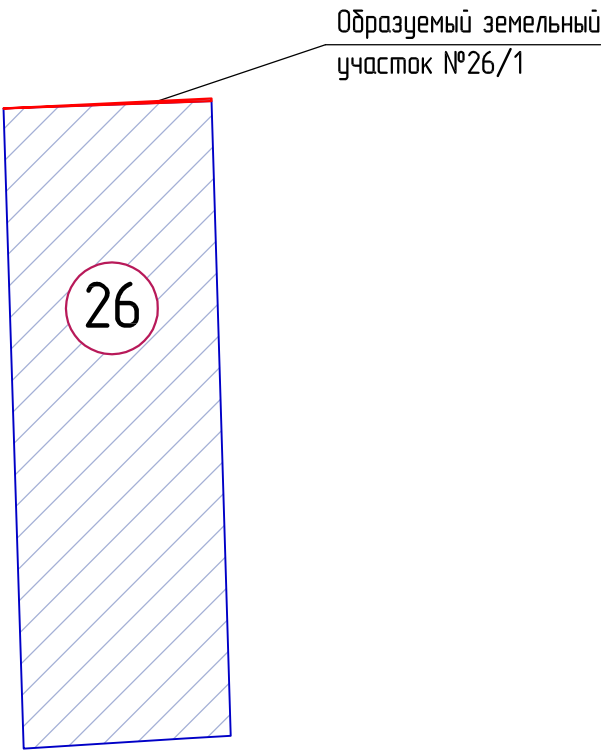
Примечание.

- Площадь образуемого земельного участка №25/1 площадью 6,6 кв.м  
(перераспределение земельного участка с кадастровым номером 61:46:0010802:421)
- Общая площадь изменяемого земельного участка с учётом перераспределения составляет 660,6 кв.м.


						38-2018-ПМ
						Проект межевания территории в кадастровом квартале 61:46:0010802 и кадастровом квартале 61:46:0010801 по ул. Ленинградской, в границах от ул.Куйбышева до ул.Луначарского
Изм.	Кол.уч.	Лист	док.	Подп.	Дата	
						Стадия
Начальник ОП	Каланчина Т.Е.					п
Разработал	Каланчина Д.Н.					27
Проверил	Каланчина Т.Е.					
						Муниципальное предприятие "Архитектурно-планировочное бюро" г.Батайска



Чертёж межевания территории с обозначением границ изменяемого земельного участка №26 с кадастровым номером 61:46:0010802:234  
М 1:500



Образуемый земельный участок №26/1  
М 1:200



Условные обозначения



— Изменяемый земельный участок  
кадастровый номер: 61:46:0010802:234;  
площадь 565 кв.м;  
разрешённое использование – для эксплуатации жилого дома.



— Образуемый земельный участок №266/1 площадью 1,2 кв.м  
(перераспределение земельного участка  
с кадастровым номером 61:46:0010802:234)

1°

— Номера характерных точек образуемого земельного участка

26

— Порядковый номер изменяемого земельного участка

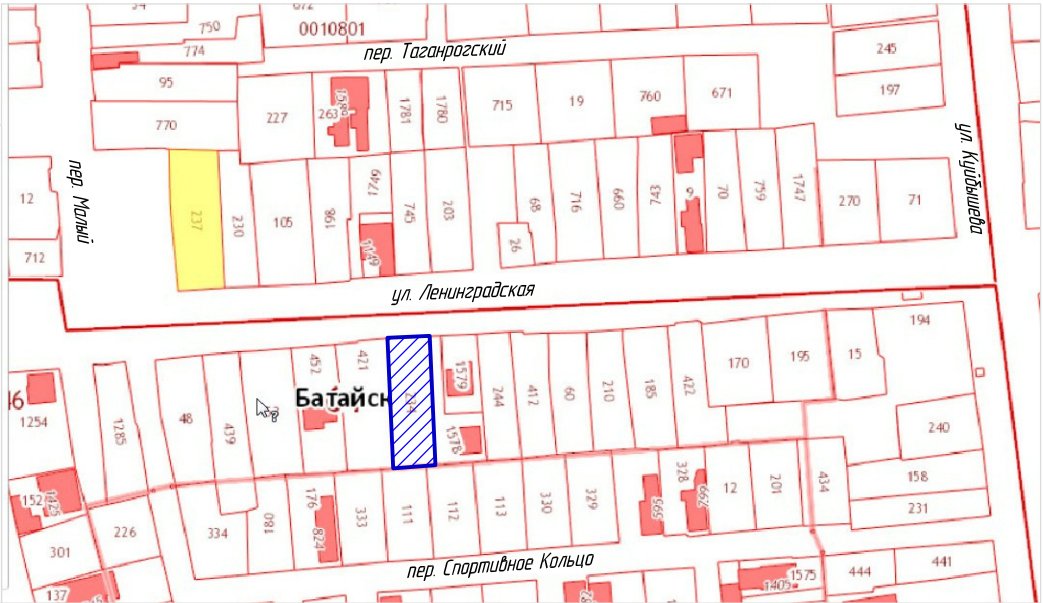
Информация об изменяемом земельном участке  
с кадастровым номером 61:46:0010802:234  
(<https://kadastrmap.ru>)

Тип:	Земли населенных пунктов
Кадастровый номер:	61:46:0010802:234
Кадастровый квартал:	61:46:10802
Статус:	Ранее учтенный
Наименование:	участок
Адрес:	г Батайск, ул Ленинградская, д. 223
Кадастровая стоимость:	1 441 422 руб.
Общая площадь:	565 кв. м.
Дата постановки на учет:	20.12.2005
Дата изменения сведений в ГКН:	28.12.2014
Дата выгрузки сведений из ГКН:	21.07.2016
Код назначения:	142001010000
Наименование назначения:	Для индивидуальной жилой застройки
Назначение по документу:	Для эксплуатации жилого дома

Каталог координат характерных точек ЗУ №26/1

Номера точек	Описание	X – координаты	Y – координаты
1	2	3	4
1	13.60	413794.1300	2205433.9100
2	0.18	413794.7917	2205447.4945
3	13.60	413794.6100	2205447.5000
1			

Фрагмент плана кадастрового квартала (<http://pkk5.rosreestr.ru>)



Примечание.

- Площадь образуемого земельного участка №26/1 площадью 1,2 кв.м  
(перераспределение земельного участка с кадастровым номером 61:46:0010802:234)
- Общая площадь изменяемого земельного участка с учётом перераспределения составляет 566,2 кв.м.


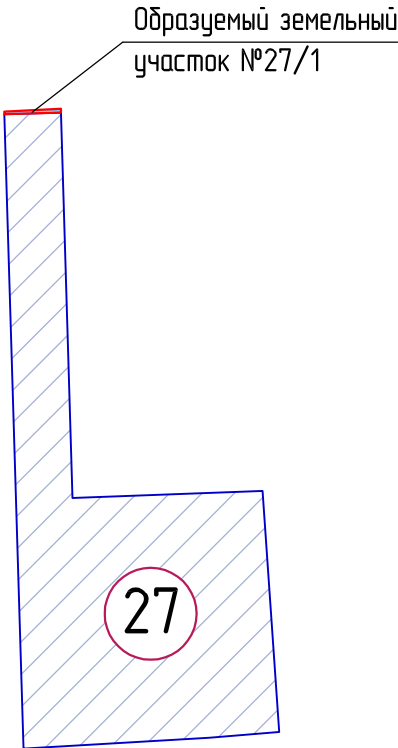
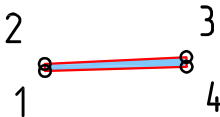
						38-2018-ПМ				
						Проект межевания территории в кадастровом квартале 6146-0010802 и кадастровом квартале 6146-0010801 по ул. Ленинградской, в границах от ул.Куйбышева до ул.Луначарского				
Изм.	Колуч.	Лист	док.	Подп.	Дата					
						Проект межевания территории	Стадия	Лист	Листов	
Начальник ОП	Каланчина Т.Е.						п	28		
Разработал	Каланчина Д.Н.									
Проверил	Каланчина Т.Е.					Чертёж межевания территории с обозначением границ изменяемого земельного участка №26 с кадастровым номером 6146-0010802:234		Муниципальное предприятие "Архитектурно-планировочное бюро" г.Батайска		

Чертёж межевания территории с обозначением границ изменяемого земельного участка №27 с кадастровым номером 61:46:0010802:1578  
М 1:500



Образуемый земельный участок №27/1  
М 1:200



Условные обозначения



1°

27

— Изменяемый земельный участок  
кадастровый номер: 61:46:0010802:1578,  
площадь 357 кв.м;  
разрешённое использование – для эксплуатации индивидуального  
жилого дома.

— Образуемый земельный участок №27/1 площадью 0,8 кв.м  
(перераспределение земельного участка  
с кадастровым номером 61:46:0010802:1578)

— Номера характерных точек образуемого земельного участка

— Порядковый номер изменяемого земельного участка

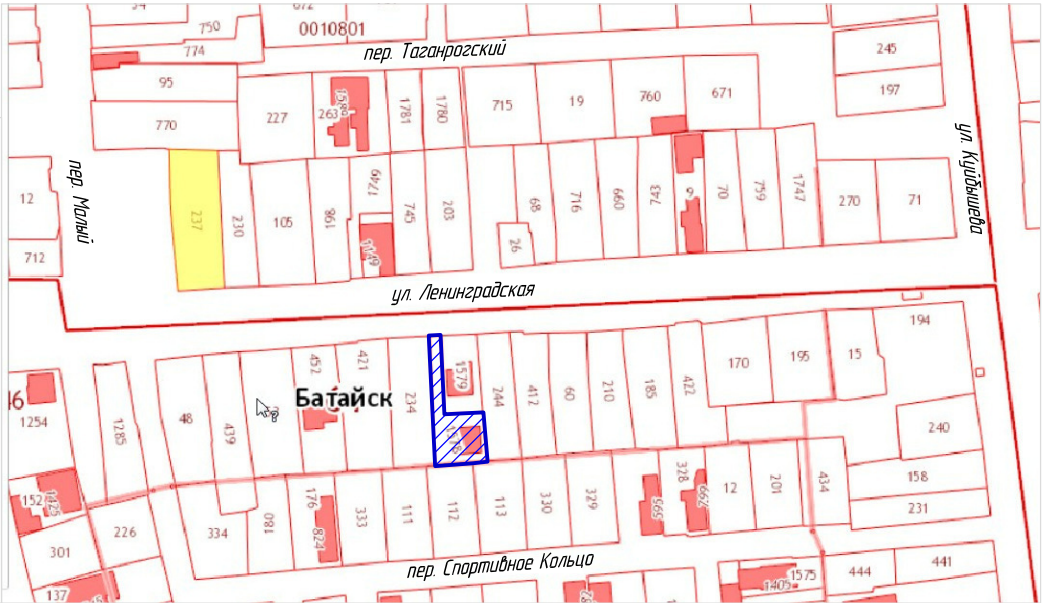
Информация об изменяемом земельном участке  
с кадастровым номером 61:46:0010802:1578  
(<https://kadastrmap.ru>)

Тип:	Земли населенных пунктов
Кадастровый номер:	61:46:0010802:1578
Кадастровый квартал:	61:46:10802
Статус:	Учтенный
Наименование:	участок
Адрес:	г Батайск, ул Ленинградская, д. 221
Кадастровая стоимость:	889 276 руб.
Общая площадь:	357 кв.м.
Дата постановки на учет:	31.10.2016
Дата изменения сведений в ГКН:	01.01.1970
Дата выгрузки сведений из ГКН:	17.11.2016
Код назначения:	142001000000
Наименование назначения:	Для объектов жилой застройки
Назначение по документу:	для эксплуатации индивидуального жилого дома

Каталог координат характерных точек ЗУ №27/1

Номера точек	Описание	X – координаты	Y – координаты
1	2	3	4
1	0.18	413794.6100	2205447.5000
2	3.70	413794.7917	2205447.4945
3	0.25	413794.9718	2205451.1924
4	3.70	413794.7200	2205451.2000
1			

Фрагмент плана кадастрового квартала (<http://pkk5.rosreestr.ru>)



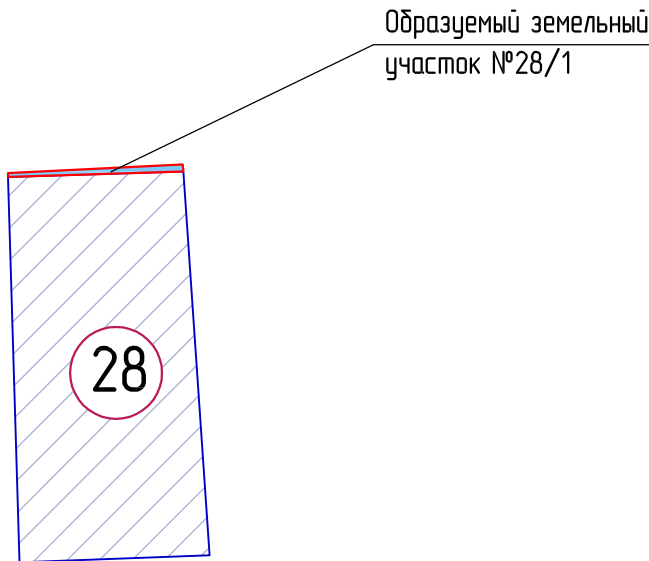
Примечание.

- Площадь образуемого земельного участка №27/1 площадью 0,8 кв.м  
(перераспределение земельного участка с кадастровым номером 61:46:0010802:1578)
- Общая площадь изменяемого земельного участка с учётом перераспределения составляет 357,8 кв.м.


						38-2018-ПМ			
						Проект межевания территории в кадастровом квартале 6146-0010802 и кадастровом квартале 6146-0010801 по ул. Ленинградской, в границах от ул.Кудышевца до ул.Луначарского			
Изм.	Кол.уч.	Лист	док.	Подп.	Дата	Проект межевания территории	Стадия	Лист	Листов
Начальник ОП	Каланчина Т.Е.						п	29	
Разработал	Каланчина Д.Н.								
Проверил	Каланчина Т.Е.								
						Чертеж межевания территории с обозначением границ изменяемого земельного участка №27 с кадастровым номером 6146-0010802:1578	Муниципальное предприятие "Архитектурно-планировочное бюро" г.Батайска		



Чертёж межевания территории с обозначением границ изменяемого земельного участка №28 с кадастровым номером 61:46:0010802:1579  
М 1:500



Образуемый земельный участок №28/1  
М 1:200



Условные обозначения



Изменяемый земельный участок  
кадастровый номер: 61:46:0010802:1579;  
площадь 300 кв.м;  
разрешённое использование – для эксплуатации индивидуального жилого дома.



Образуемый земельный участок №28/1 площадью 4,1 кв.м  
(перераспределение земельного участка  
с кадастровым номером 61:46:0010802:1579)

1°

Номера характерных точек образуемого земельного участка

28

Порядковый номер изменяемого земельного участка

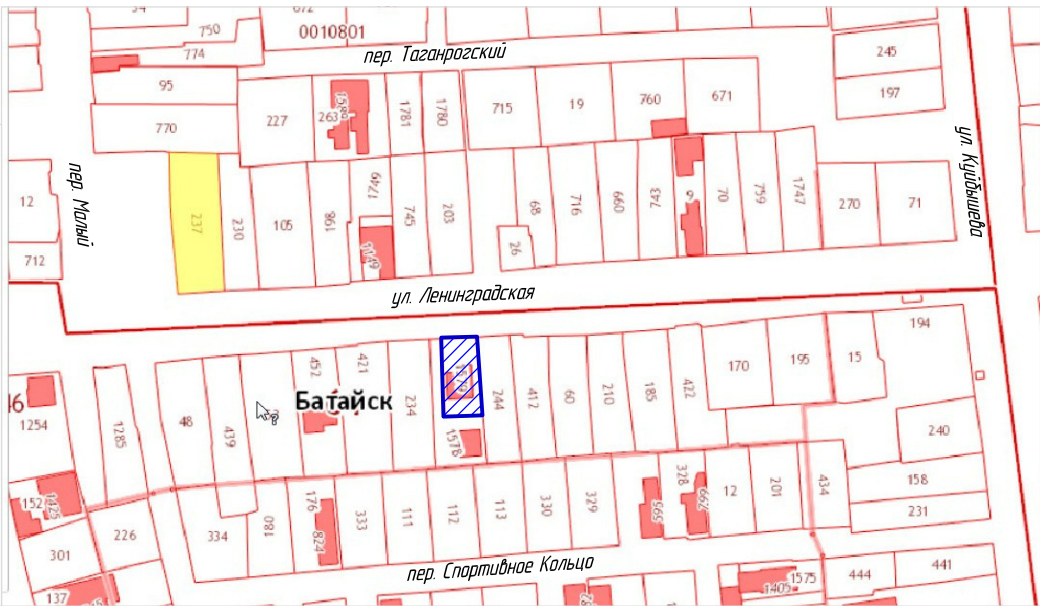
Информация об изменяемом земельном участке  
с кадастровым номером 61:46:0010802:1579  
(<https://kadastrmap.ru>)

Тип:	Земли населенных пунктов
Кадастровый номер:	61:46:0010802:1579
Кадастровый квартал:	61:46:10802
Статус:	Учтенный
Наименование:	участок
Адрес:	г Батайск, ул Ленинградская, д. 221
Кадастровая стоимость:	747 291 руб.
Общая площадь:	300 кв.м.
Дата постановки на учет:	31.10.2016
Дата изменения сведений в ГКН:	01.01.1970
Дата выгрузки сведений из ГКН:	17.11.2016
Код назначения:	142001000000
Наименование назначения:	Для объектов жилой застройки
Назначение по документу:	для эксплуатации индивидуального жилого дома

Каталог координат характерных точек ЗУ №28/1

Номера точек	Описание	X – координаты	Y – координаты
1	2	3	4
1	0.25	413794.7200	2205451.2000
2	11.44	413794.9718	2205451.1924
3	0.46	413795.5283	2205462.6185
4	11.46	413795.0700	2205462.6500
1			

Фрагмент плана кадастрового квартала (<http://pkk5.rosreestr.ru>)

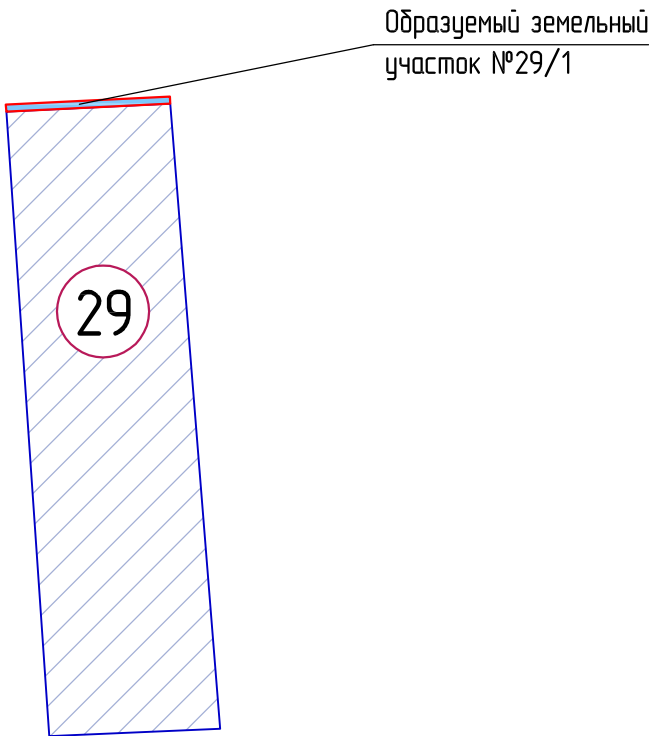


Примечание.


- Площадь образуемого земельного участка №28/1 площадью 4,1 кв.м  
(перераспределение земельного участка с кадастровым номером 61:46:0010802:1579)
- Общая площадь изменяемого земельного участка с учётом перераспределения составляет 304,1 кв.м.

						38-2018-ПМ
						Проект межевания территории в кадастровом квартале 61:46:0010802 и кадастровом квартале 61:46:0010801 по ул. Ленинградской, в границах от ул.Кудышова до ул.Луначарского
Изм.	Кол.уч.	Лист	док.	Подп.	Дата	
						Стадия
Начальник ОП	Каланчина Т.Е.					п
Разработал	Каланчина Д.Н.					30
Проверил	Каланчина Т.Е.					
						Муниципальное предприятие "Архитектурно-планировочное бюро" г.Батайска

Чертёж межевания территории с обозначением границ изменяемого земельного участка №29 с кадастровым номером 61:46:0010802:244  
М 1:500



Образуемый земельный участок №29/1  
М 1:200



Условные обозначения



— Изменяемый земельный участок  
кадастровый номер: 61:46:0010802:244;  
площадь 447 кв.м;  
разрешённое использование – для эксплуатации индивидуального жилого дома.



— Образуемый земельный участок №29/1 площадью 4,9 кв.м  
(перераспределение земельного участка  
с кадастровым номером 61:46:0010802:244)

1°

— Номера характерных точек образуемого земельного участка



— Порядковый номер изменяемого земельного участка

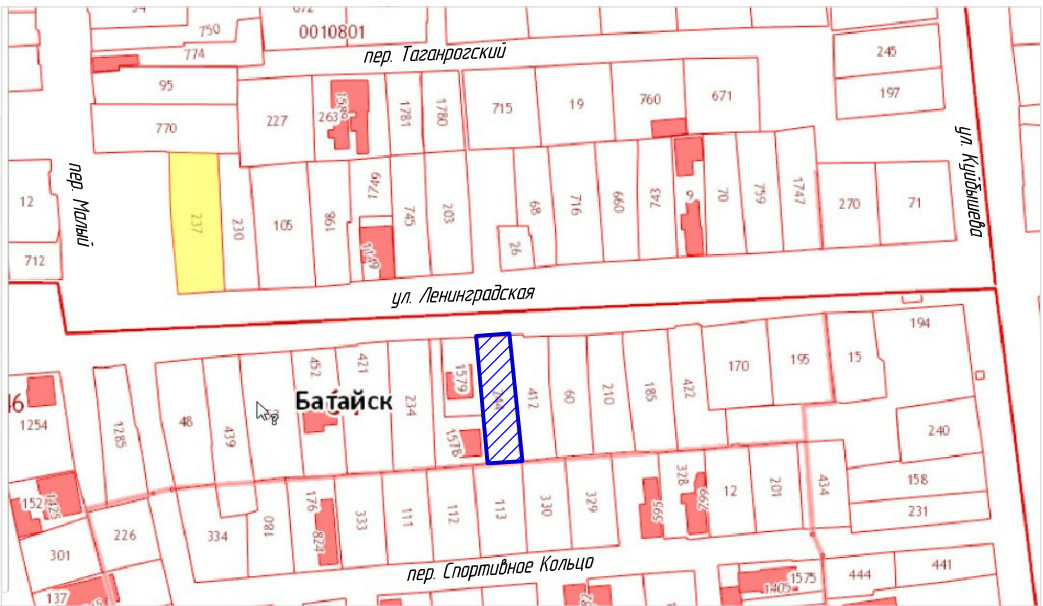
Информация об изменяемом земельном участке  
с кадастровым номером 61:46:0010802:244  
(<https://kadastrmap.ru>)

Тип:	Земли населенных пунктов
Кадастровый номер:	61:46:0010802:244
Кадастровый квартал:	61:46:10802
Статус:	Ранее учтенный
Наименование:	участок
Адрес:	г Батайск, ул Ленинградская, д. 219
Кадастровая стоимость:	1 144 928 руб.
Общая площадь:	447 кв.м.
Дата постановки на учет:	02.05.2006
Дата изменения сведений в ГКН:	28.12.2014
Дата выгрузки сведений из ГКН:	21.07.2016
Код назначения:	142001010000
Наименование назначения:	Для индивидуальной жилой застройки
Назначение по документу:	Для эксплуатации индивидуального жилого дома

Каталог координат характерных точек ЗУ №29/1

Номера точек	Описание	X – координаты	Y – координаты
1	2	3	4
1	0.46	413795.0700	2205462.6500
2	10.72	413795.5283	2205462.6185
3	0.46	413796.0498	2205473.3235
4	10.72	413795.5900	2205473.3600
1			

Фрагмент плана кадастрового квартала (<http://pkk5.rosreestr.ru>)

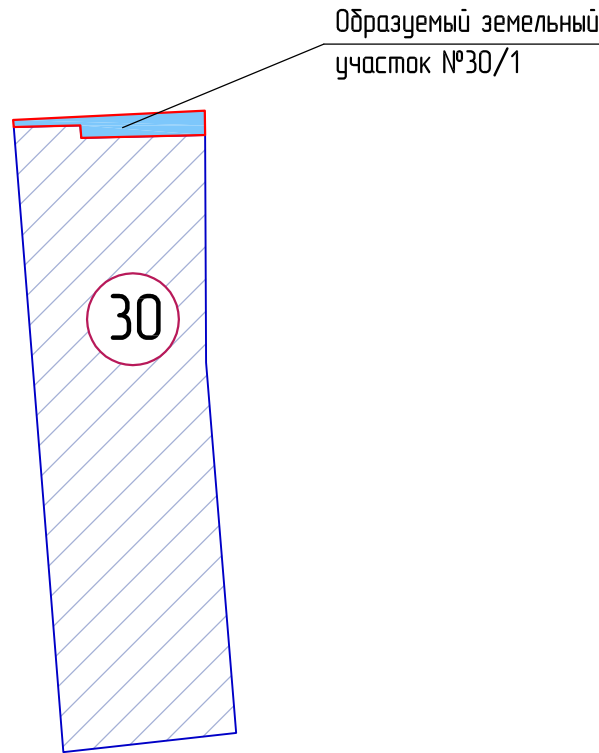


Примечание.

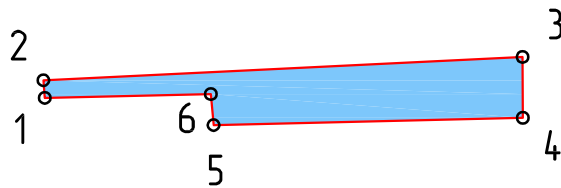
- Площадь образуемого земельного участка №29/1 площадью 4,9 кв.м  
(перераспределение земельного участка с кадастровым номером 61:46:0010802:244)
- Общая площадь изменяемого земельного участка с учётом перераспределения составляет 451,9 кв.м.

						38-2018-ПМ
						Проект межевания территории в кадастровом квартале 61:46:0010802 и кадастровом квартале 61:46:0010801 по ул. Ленинградской, в границах от ул.Куйбышева до ул.Луначарского
Изм.	Кол.уч.	Лист	док.	Подп.	Дата	
						Стадия
Начальник ОП	Каланчина Т.Е.					Лист
Разработал	Каланчина Д.Н.					Листов
Проверил	Каланчина Т.Е.					п
						31
						Муниципальное предприятие "Архитектурно-планировочное бюро" г.Батайска

Чертёж межевания территории с обозначением границ изменяемого земельного участка №30 с кадастровым номером 61:46:0010802:412  
М 1:500




Образуемый земельный участок №30/1  
М 1:200



Условные обозначения



— Изменяемый земельный участок  
кадастровый номер: 61:46:0010802:412;  
площадь 460 кв.м;  
разрешённое использование – для эксплуатации индивидуального  
жилого дома.



— Образуемый земельный участок №30/1 площадью 14,3 кв.м  
(перераспределение земельного участка  
с кадастровым номером 61:46:0010802:412)

1°

— Номера характерных точек образуемого земельного участка

30

— Порядковый номер изменяемого земельного участка

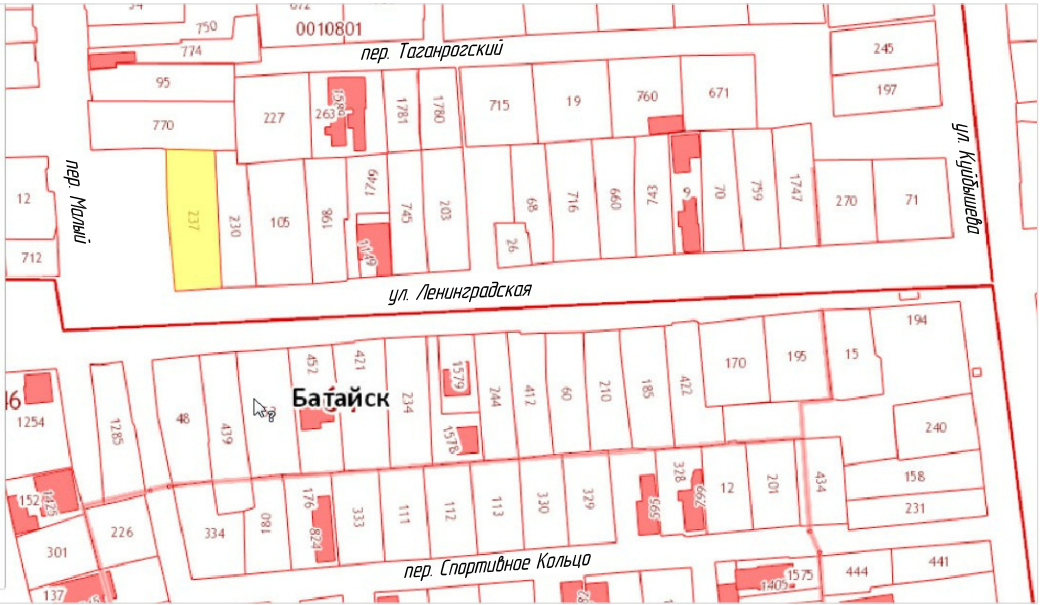
Информация об изменяемом земельном участке  
с кадастровым номером 61:46:0010802:412  
(<https://kadastrmap.ru>)

Тип:	Земли населенных пунктов
Кадастровый номер:	61:46:0010802:412
Кадастровый квартал:	61:46:10802
Статус:	Ранее учтенный
Наименование:	участок
Адрес:	г Батайск, ул Ленинградская, д. 217
Кадастровая стоимость:	1 180 052 руб.
Общая площадь:	460 кв. м.
Кадастровый инженер:	МП "БТИ"-59, ул.Энгельса №172
ИНН кадастрового инженера:	0000000000
Дата постановки на учет:	23.04.2008
Дата изменения сведений в ГКН:	28.12.2014
Дата выгрузки сведений из ГКН:	29.12.2014
Код назначения:	142001010000
Наименование назначения:	Для индивидуальной жилой застройки
Назначение по документу:	Для эксплуатации индивидуального жилого дома

Каталог координат характерных точек ЗУ №30/1

Номера точек	Описание	X – координаты	Y – координаты
1	2	3	4
1	0.46	413795.5900	2205473.3600
2	12.53	413796.0498	2205473.3235
3	1.59	413796.6595	2205485.8425
4	8.08	413795.0700	2205485.8500
5	0.81	413794.8800	2205477.7700
6	4.34	413795.6900	2205477.7000
1			

Фрагмент плана кадастрового квартала (<http://pkk5.rosreestr.ru>)



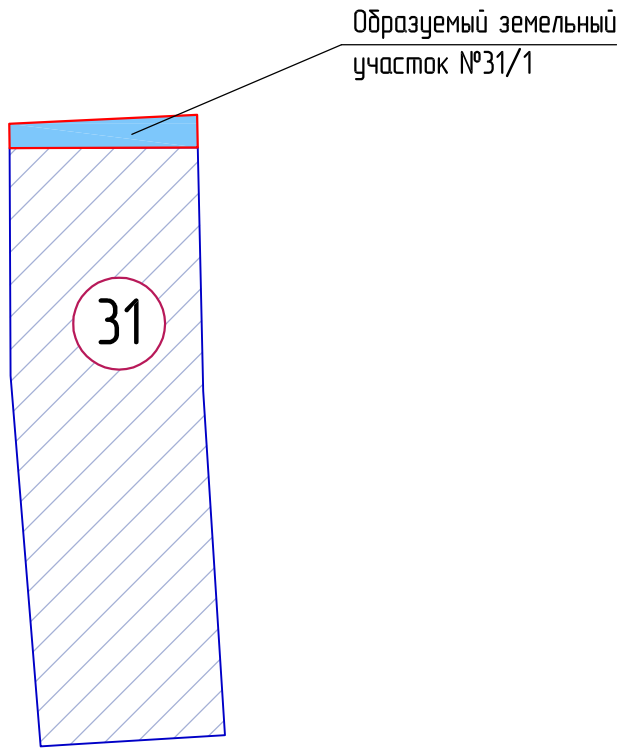
Примечание.

- Площадь образуемого земельного участка №30/1 площадью 14,3 кв.м  
(перераспределение земельного участка с кадастровым номером 61:46:0010802:412)
- Общая площадь изменяемого земельного участка с учётом перераспределения составляет 474,3 кв.м.

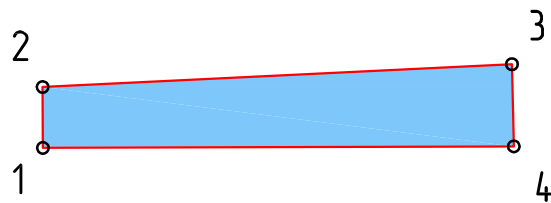
						38-2018-ПМ
						Проект межевания территории в кадастровом квартале 61:46:0010802 и кадастровом квартале 61:46:0010801 по ул. Ленинградской, в границах от ул.Куйбышева до ул.Луначарского
Изм.	Кол.уч.	Лист	док.	Подп.	Дата	
						Стадия
Начальник ОП	Каланчина Т.Е.					п
Разработал	Каланчина Д.Н.					32
Проверил	Каланчина Т.Е.					
						Муниципальное предприятие "Архитектурно-планировочное бюро" г.Батайск



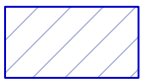
Чертёж межевания территории с обозначением границ изменяемого земельного участка №31 с кадастровым номером 61:46:0010802:60  
М 1:500




Образуемый земельный участок №31/1  
М 1:200



Условные обозначения



— Изменяемый земельный участок  
кадастровый номер: 61:46:0010802:60;  
площадь 478 кв.м;  
разрешённое использование – для эксплуатации индивидуального жилого дома.



— Образуемый земельный участок №31/1 площадью 23,0 кв.м  
(перераспределение земельного участка  
с кадастровым номером 61:46:0010802:60)

1°

— Номера характерных точек образуемого земельного участка

31

— Порядковый номер изменяемого земельного участка

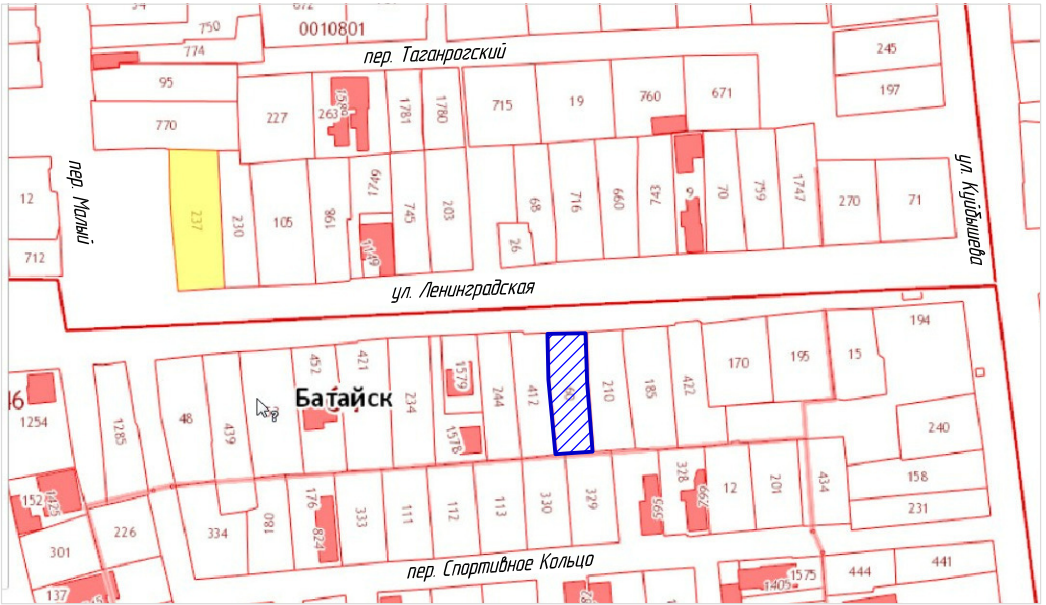
Информация об изменяемом земельном участке  
с кадастровым номером 61:46:0010802:60  
(<https://kadastrmap.ru>)

Тип:	Земли населенных пунктов
Кадастровый номер:	61:46:0010802:60
Кадастровый квартал:	61:46:10802
Статус:	Ранее учтенный
Наименование:	участок
Адрес:	г Батайск, ул Ленинградская, д. 215-а
Кадастровая стоимость:	1 228 288 руб.
Общая площадь:	478 кв.м.
Кадастровый инженер:	МП "БТИ", Ростовская область, г Батайск, ул. Энгельса, №172
ИНН кадастрового инженера:	0000000000
Дата постановки на учет:	22.01.2008
Дата изменения сведений в ГКН:	28.12.2014
Дата выгрузки сведений из ГКН:	29.12.2014
Код назначения:	142001010000
Наименование назначения:	Для индивидуальной жилой застройки
Назначение по документу:	Для эксплуатации индивидуального жилого дома

Каталог координат характерных точек ЗУ №31/1

Номера точек	Описание	X – координаты	Y – координаты
1	2	3	4
1	159	413795.0700	2205485.8500
2	12.27	413796.6595	2205485.8425
3	2.15	413797.2567	2205498.1027
4	12.30	413795.1100	2205498.1500
1			

Фрагмент плана кадастрового квартала (<http://pkk5.rosreestr.ru>)



Примечание.

- Площадь образуемого земельного участка №31/1 составляет 23,0 кв.м.  
(перераспределение земельного участка с кадастровым номером 61:46:0010802:60)
- Общая площадь изменяемого земельного участка с учётом перераспределения составляет 501,0 кв.м.


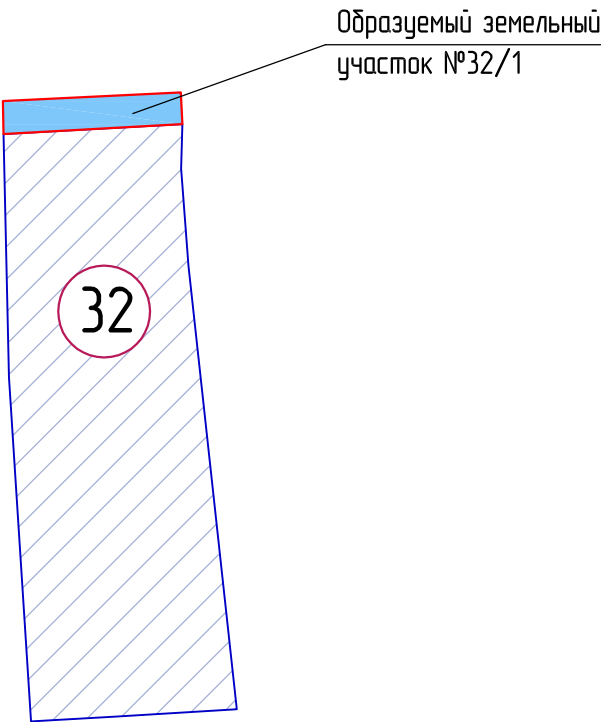
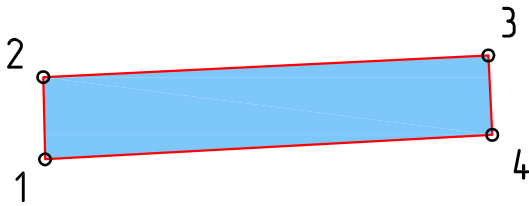
						38-2018-ПМ			
						Проект межевания территории в кадастровом квартале 6146-0010802 и кадастровом квартале 6146-0010801 по ул. Ленинградской, в границах от ул.Куздышева до ул.Луначарского			
Изм.	Колуч.	Лист	док.	Подп.	Дата	Проект межевания территории	Стадия	Лист	Листов
Начальник ОП	Каланчина Т.Е.						п	33	
Разработал	Каланчина Д.Н.								
Проверил	Каланчина Т.Е.					Чертёж межевания территории с обозначением границ изменяемого земельного участка №31 с кадастровым номером 6146-0010802-60		Муниципальное предприятие "Архитектурно-планировочное бюро" г.Батайска	

Чертёж межевания территории с обозначением границ изменяемого земельного участка №32 с кадастровым номером 61:46:0010802:210  
М 1:500



Образуемый земельный участок №32/1  
М 1:200



Условные обозначения



Изменяемый земельный участок  
кадастровый номер: 61:46:0010802:210;  
площадь 480 кв.м;  
разрешённое использование – для эксплуатации индивидуального жилого дома.



Образуемый земельный участок №32/1 площадью 24,6 кв.м  
(перераспределение земельного участка  
с кадастровым номером 61:46:0010802:210)

1°

Номера характерных точек образуемого земельного участка

32

Порядковый номер изменяемого земельного участка

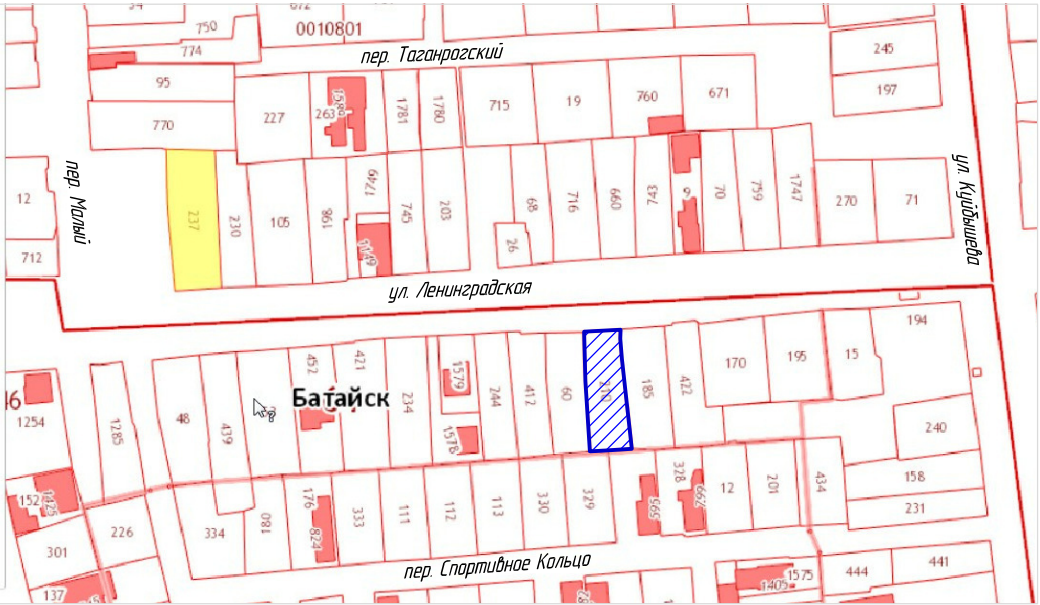
Информация об изменяемом земельном участке  
с кадастровым номером 61:46:0010802:210  
(<https://kadastrmap.ru>)

Тип:	Земли населенных пунктов
Кадастровый номер:	61:46:0010802:210
Кадастровый квартал:	61:46:10802
Статус:	Ранее учтенный
Наименование:	участок
Адрес:	г Батайск, ул Ленинградская, д. 215
Кадастровая стоимость:	1 235 592 руб.
Общая площадь:	480 кв.м.
Дата постановки на учет:	23.12.2004
Дата изменения сведений в ГКН:	28.12.2014
Дата выгрузки сведений из ГКН:	29.12.2014
Код назначения:	142001010000
Наименование назначения:	Для индивидуальной жилой застройки
Назначение по документу:	Для эксплуатации индивидуального жилого дома

Каталог координат характерных точек ЗУ №32/1

Номера точек	Описание	X – координаты	Y – координаты
1	2	3	4
1	2.15	413795.1100	2205498.1500
2	11.64	413797.2567	2205498.1027
3	2.08	413797.8230	2205509.7290
4	11.70	413795.7500	2205509.8300
1			

Фрагмент плана кадастрового квартала (<http://pkk5.rosreestr.ru>)



Примечание.

- Площадь образуемого земельного участка №32/1 составляет 24,6 кв.м.  
(перераспределение земельного участка с кадастровым номером 61:46:0010802:210)
- Общая площадь изменяемого земельного участка с учётом перераспределения составляет 504,6 кв.м.


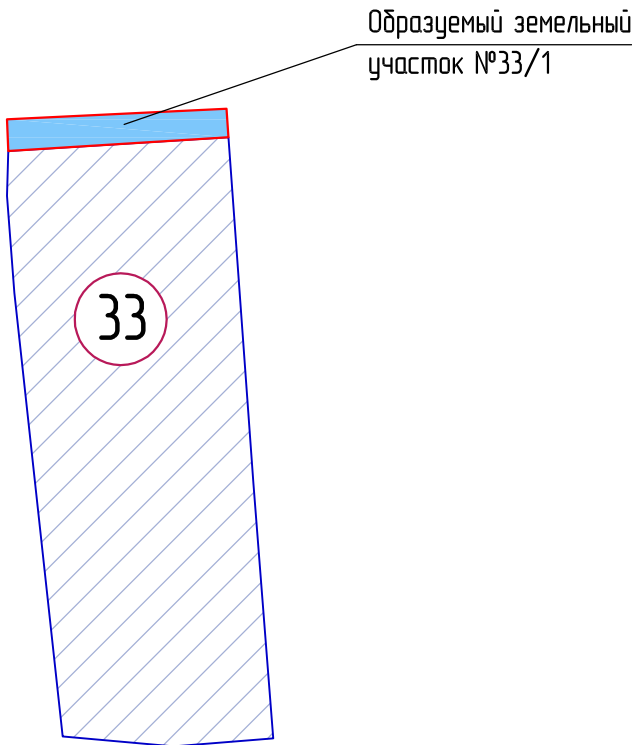
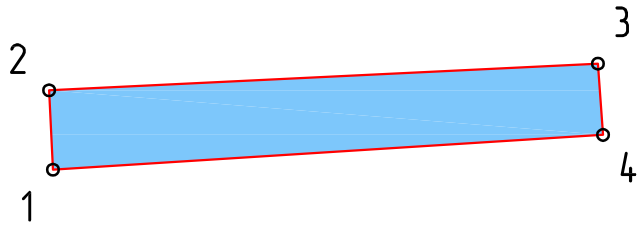
						38-2018-ПМ			
						Проект межевания территории в кадастровом квартале 6146-0010802 и кадастровом квартале 6146-0010801 по ул. Ленинградской, в границах от ул.Кузнецова до ул.Луначарского			
Изм.	Кол.уч.	Лист	док.	Подп.	Дата	Проект межевания территории	Стадия	Лист	Листов
Начальник ОП	Каланчина Т.Е.						П	34	
Разработал	Каланчина Д.Н.								
Проверил	Каланчина Т.Е.					Чертёж межевания территории с обозначением границ изменяемого земельного участка №32 с кадастровым номером 6146-0010802-210		Муниципальное предприятие "Архитектурно-планировочное бюро" г.Батайска	

Чертёж межевания территории с обозначением границ изменяемого земельного участка №33 с кадастровым номером 61:46:0010802:185  
М 1:500



Образуемый земельный участок №33/1  
М 1:200



Условные обозначения



— Изменяемый земельный участок  
кадастровый номер: 61:46:0010802:185;  
площадь 559 кв.м;  
разрешённое использование – для эксплуатации жилого дома.



— Образуемый земельный участок №33/1 площадью 28,3 кв.м  
(перераспределение земельного участка  
с кадастровым номером 61:46:0010802:185)

1°

— Номера характерных точек образуемого земельного участка

33

— Порядковый номер изменяемого земельного участка

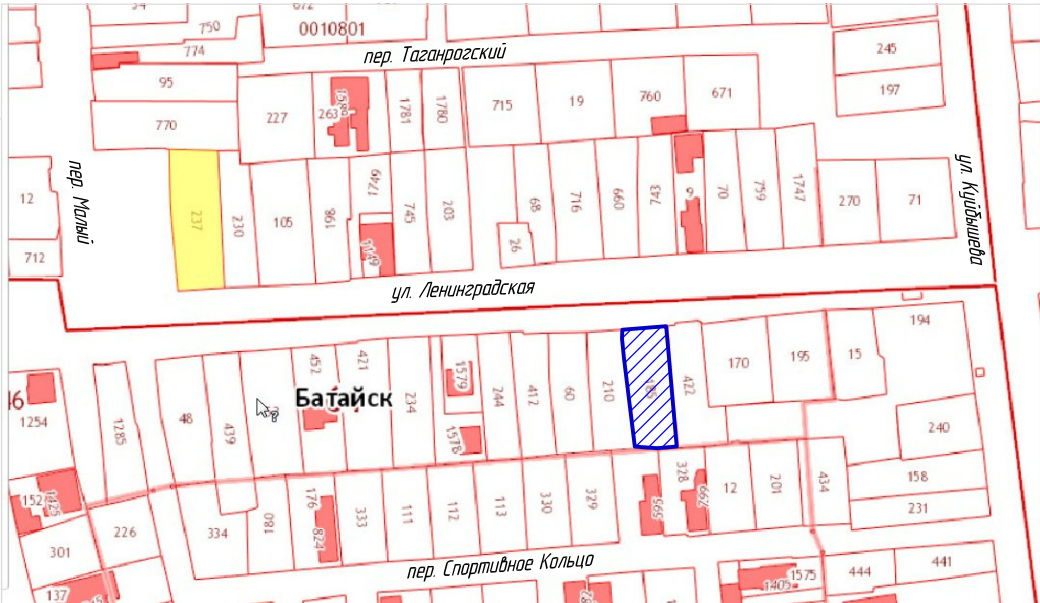
Информация об изменяемом земельном участке  
с кадастровым номером 61:46:0010802:185  
(<https://kadastrmap.ru>)

Тип:	Земли населенных пунктов
Кадастровый номер:	61:46:0010802:185
Кадастровый квартал:	61:46:10802
Статус:	Ранее учтенный
Наименование:	участок
Адрес:	г Батайск, ул Ленинградская, д. 213
Кадастровая стоимость:	1 441 577 руб.
Общая площадь:	559 кв.м.
Дата постановки на учет:	14.01.2004
Дата изменения сведений в ГКН:	28.12.2014
Дата выгрузки сведений из ГКН:	27.01.2015
Код назначения:	142001010000
Наименование назначения:	Для индивидуальной жилой застройки
Назначение по документу:	Для эксплуатации жилого дома

Каталог координат характерных точек ЗУ №33/1

Номера точек	Описание	X – координаты	Y – координаты
1	2	3	4
1	2.08	413795.7500	2205509.8300
2	14.35	413797.8230	2205509.7290
3	1.87	413798.5214	2205524.0665
4	14.40	413796.6600	2205524.2000
1			

Фрагмент плана кадастрового квартала (<http://pkk5.rosreestr.ru>)



Примечание.

- Площадь образуемого земельного участка №33/1 составляет 28,3 кв.м.  
(перераспределение земельного участка с кадастровым номером 61:46:0010802:185)
- Общая площадь изменяемого земельного участка с учётом перераспределения составляет 587,3 кв.м.


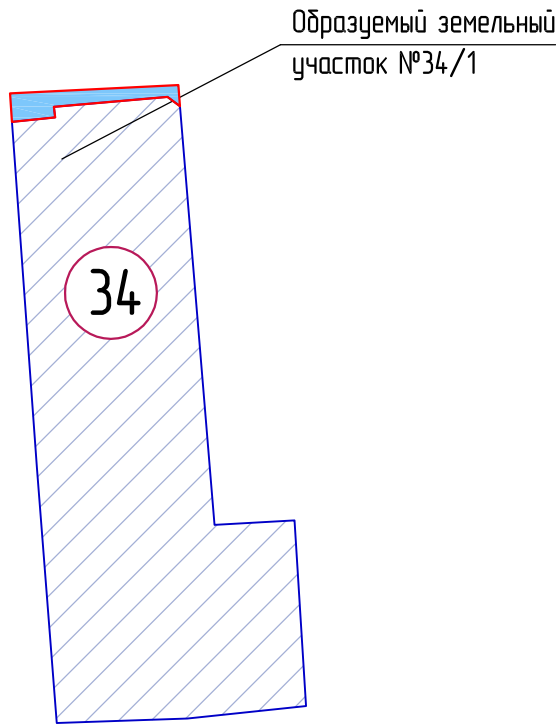
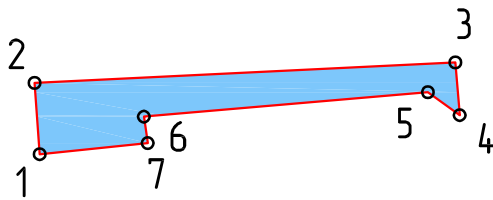
						38-2018-ПМ			
						Проект межевания территории в кадастровом квартале 6146-0010802 и кадастровом квартале 6146-0010801 по ул. Ленинградской, в границах от ул.Куйбышева до ул.Луначарского			
Изм.	Кол.уч.	Лист	док.	Подп.	Дата				
						Проект межевания территории	Стадия	Лист	Листов
Начальник ОП	Каланчина Т.Е.						п	35	
Разработал	Каланчина Д.Н.								
Проверил	Каланчина Т.Е.					Чертёж межевания территории с обозначением границ изменяемого земельного участка №33 с кадастровым номером 6146-0010802:185		Муниципальное предприятие "Архитектурно-планировочное бюро" г.Батайска	



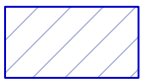
Чертёж межевания территории с обозначением границ изменяемого земельного участка №34 с кадастровым номером 61:46:0010802:422  
М 1:500




Образуемый земельный участок №34/1  
М 1:200



Условные обозначения



Изменяемый земельный участок  
кадастровый номер: 61:46:0010802:422;  
площадь 512 кв.м;  
разрешённое использование – для эксплуатации индивидуального жилого дома.



Образуемый земельный участок №34/1 площадью 12,4 кв.м  
(перераспределение земельного участка  
с кадастровым номером 61:46:0010802:422)

1°

Номера характерных точек образуемого земельного участка

34

Порядковый номер изменяемого земельного участка

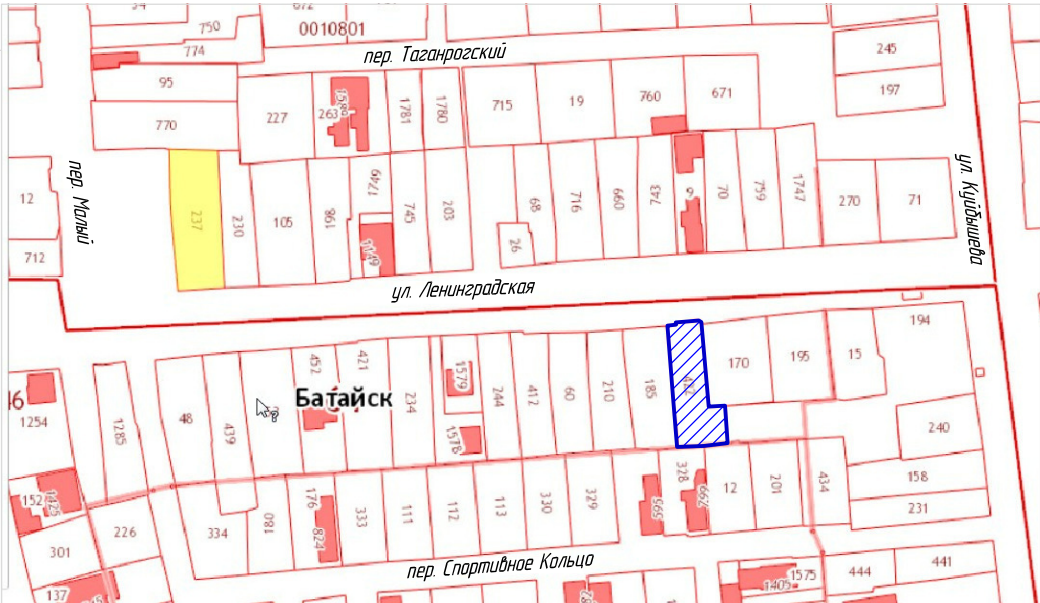
Каталог координат характерных точек ЗУ №34/1

Номера точек	Описание	X – координаты	Y – координаты
1	2	3	4
1	1.87	413796.6600	2205524.2000
2	11.00	413798.5214	2205524.0665
3	1.38	413799.0567	2205535.0567
4	1.02	413797.6800	2205535.1700
5	7.45	413798.2800	2205534.3400
6	0.70	413797.6400	2205526.9200
7	2.83	413796.9500	2205527.0200
1			

Информация об изменяемом земельном участке  
с кадастровым номером 61:46:0010802:422  
(<https://kadastrmap.ru>)

Тип:	Земли населенных пунктов
Кадастровый номер:	61:46:0010802:422
Кадастровый квартал:	61:46:10802
Статус:	Ранее учтенный
Наименование:	участок
Адрес:	г Батайск, ул Ленинградская, д. 211
Кадастровая стоимость:	1 325 128 руб.
Общая площадь:	512 кв.м.
Кадастровый инженер:	МП "БТИ" города Батайска
ИНН кадастрового инженера:	0000000000
Дата постановки на учет:	26.08.2008
Дата изменения сведений в ГКН:	28.12.2014
Дата выгрузки сведений из ГКН:	29.12.2014
Код назначения:	142001010000
Наименование назначения:	Для индивидуальной жилой застройки
Назначение по документу:	Для эксплуатации индивидуального жилого дома

Фрагмент плана кадастрового квартала (<http://pkk5.rosreestr.ru>)

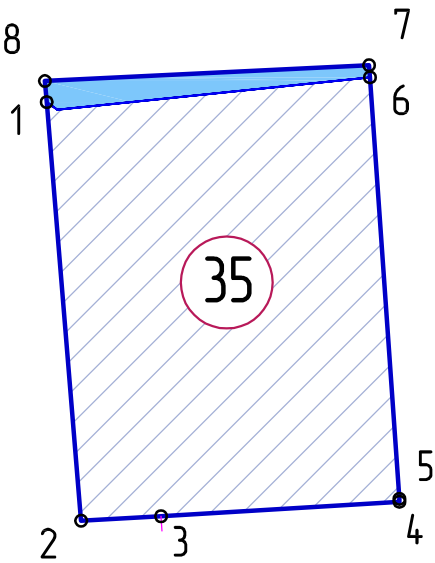


Примечание.

- Площадь образуемого земельного участка №34/1 составляет 12,4 кв.м  
(перераспределение земельного участка с кадастровым номером 61:46:0010802:422)
- Общая площадь изменяемого земельного участка с учётом перераспределения составляет 524,4 кв.м.

						38-2018-ПМ
						Проект межевания территории в кадастровом квартале 61:46:0010802 и кадастровом квартале 61:46:0010801 по ул. Ленинградской, в границах от ул.Кукуйышева до ул.Луначарского
Изм.	Кол.уч.	Лист	док.	Подп.	Дата	
						Проект межевания территории
Начальник ОП	Каланчина Т.Е.					Стадия
Разработал	Каланчина Д.Н.					П
Проверил	Каланчина Т.Е.					Лист
						36
						Листов
						Муниципальное предприятие "Архитектурно-планировочное бюро" г.Батайска

Чертёж межевания территории  
с обозначением границ вновь образуемого земельного участка №35  
М 1:500



Условные обозначения

- 
- 
- Изменяемый земельный участок  
кадастровый номер: 61:46:0010802:170;  
площадь 574 кв.м;  
разрешённое использование – для эксплуатации жилого дома.
- 
- 
- Границы присоединяемого земельного участка, площадью 28,8 кв.м,  
из земель муниципальной собственности
- 
- 
- Границы вновь образуемого земельного участка, площадью 602,8 кв.м.
- 
- 
- Номера характерных точек вновь образуемого земельного участка
- 
- 
- Порядковый номер вновь образуемого земельного участка

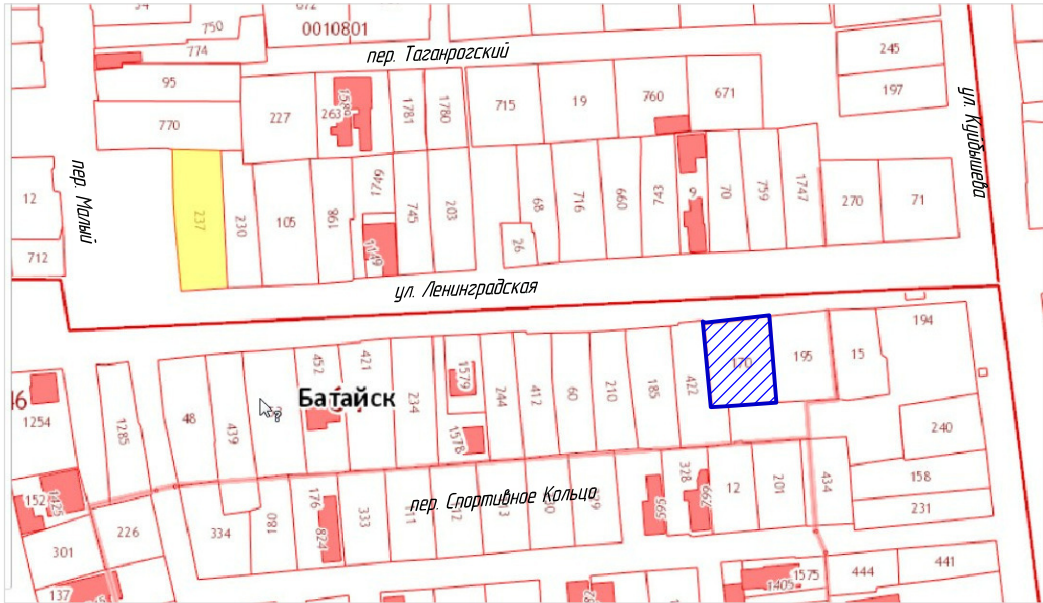
Информация об изменяемом земельном участке  
с кадастровым номером 61:46:0010802:170  
(<https://kadastrmap.ru>)

Тип:	Земли населенных пунктов
Кадастровый номер:	61:46:0010802:170
Кадастровый квартал:	61:46:10802
Статус:	Ранее учтенный
Наименование:	участок
Адрес:	г Батайск, ул Ленинградская, д. 209
Кадастровая стоимость:	1 485 633 руб.
Общая площадь:	574 кв. м.
Дата постановки на учет:	10.08.2003
Дата изменения сведений в ГКН:	28.12.2014
Дата выгрузки сведений из ГКН:	29.12.2014
Код назначения:	142001010000
Наименование назначения:	Для индивидуальной жилой застройки
Назначение по документу:	Для эксплуатации жилого дома

Каталог координат характерных точек вновь образуемого ЗУ №35

Номера точек	Описание	X – координаты	Y – координаты
1	2	3	4
1	27.42	4 13797.68	2205535.17
2	5.23	4 13770.35	2205537.42
3	15.60	4 13770.64	2205542.64
4	0.19	4 13771.59	2205558.21
5	27.59	4 13771.78	2205558.20
6	0.79	4 13799.30	2205556.28
7	21.19	4 13800.0877	2205556.225
8	1.38	4 13799.0567	2205535.0567
1			

Фрагмент плана кадастрового квартала (<http://pkk5.rosreestr.ru>)




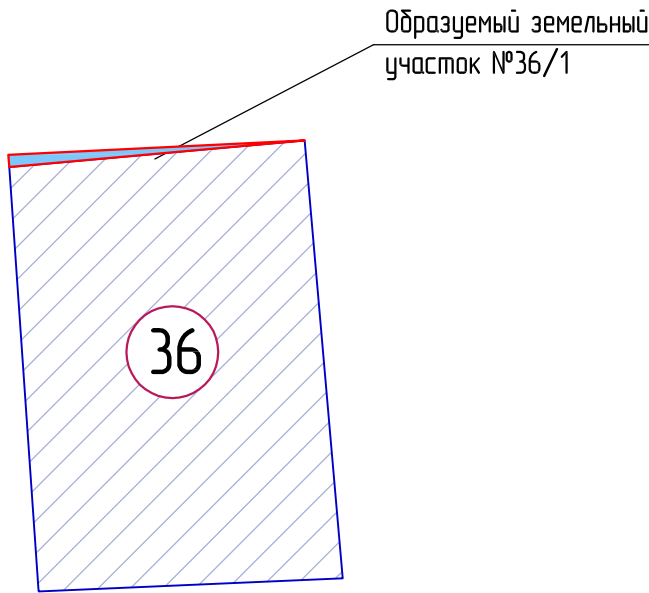
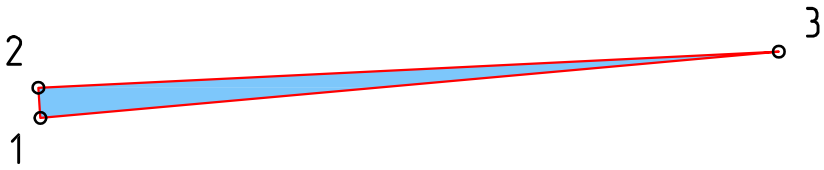
						38-2018-ПМ			
						Проект межевания территории в кадастровом квартале 6146-0010802 и кадастровом квартале 6146-0010801 по ул. Ленинградской, в границах от ул.Кудышевца до ул.Луначарского			
Изм.	Кол.уч.	Лист	док.	Подп.	Дата				
Начальник ОП	Каланчина Т.Е.					Проект межевания территории	Стадия	Лист	Листов
Разработал	Каланчина ДН						п	37	
Проверил	Каланчина Т.Е.					Чертёж межевания территории с обозначением границ вновь образуемого земельного участка №35		Муниципальное предприятие "Архитектурно-планировочное бюро" г.Батайска	

Чертёж межевания территории с обозначением границ изменяемого земельного участка №36 с кадастровым номером 61:46:0010802:195  
М 1:500



Образуемый земельный участок №36/1  
М 1:200



Условные обозначения



— Изменяемый земельный участок  
кадастровый номер: 61:46:0010802:195;  
площадь 554 кв.м;  
разрешённое использование – для эксплуатации жилого дома.



— Образуемый земельный участок №36/1 площадью 7,6 кв.м  
(перераспределение земельного участка  
с кадастровым номером 61:46:0010802:195)

1°

— Номера характерных точек образуемого земельного участка



— Порядковый номер изменяемого земельного участка

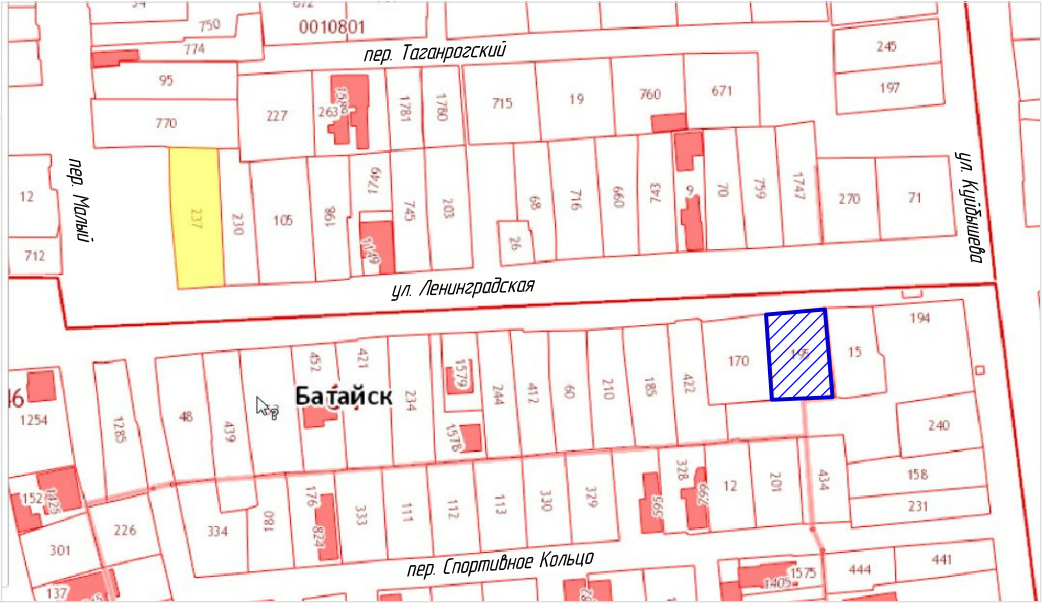
Информация об изменяемом земельном участке  
с кадастровым номером 61:46:0010802:195  
(<https://kadastrmap.ru>)

Тип:	Земли населенных пунктов
Кадастровый номер:	61:46:0010802:195
Кадастровый квартал:	61:46:10802
Статус:	Ранее учтенный
Наименование:	участок
Адрес:	г Батайск, ул Ленинградская, д. 207
Кадастровая стоимость:	1 437 757 руб.
Общая площадь:	554 кв.м.
Дата постановки на учет:	12.04.2004
Дата изменения сведений в ГКН:	28.12.2014
Дата выгрузки сведений из ГКН:	06.05.2015
Код назначения:	142001010000
Наименование назначения:	Для индивидуальной жилой застройки
Назначение по документу:	Для эксплуатации жилого дома

Каталог координат характерных точек ЗУ №36/1

Номера точек	Описание	X – координаты	Y – координаты
1	2	3	4
1	0.79	413799.3000	2205556.2800
2	19.37	413800.0877	2205556.2250
3	19.37	413801.0300	2205575.5700
1			

Фрагмент плана кадастрового квартала (<http://pkk5.rosreestr.ru>)



Примечание.

- Площадь образуемого земельного участка №36/1 составляет 7,6 кв.м  
(перераспределение земельного участка с кадастровым номером 61:46:0010802:195)
- Общая площадь изменяемого земельного участка с учётом перераспределения составляет 561,6 кв.м.


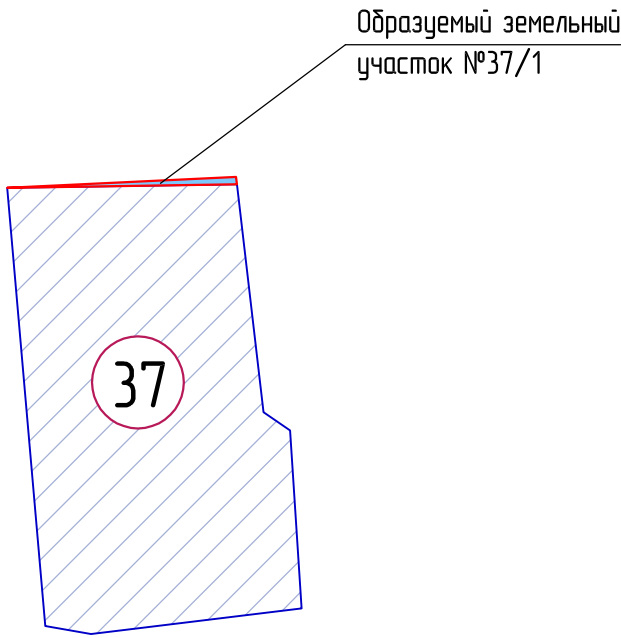
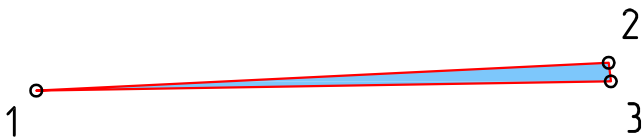
						38–2018–ПМ			
						Проект межевания территории в кадастровом квартале 6146-0010802 и кадастровом квартале 6146-0010801 по ул. Ленинградской, в границах от ул.Куйбышева до ул.Луначарского			
Изм.	Кол.уч.	Лист	док.	Подп.	Дата				
						Проект межевания территории	Стадия	Лист	Листов
Начальник ОП	Каланчина Т.Е.						П	38	
Разработал	Каланчина Д.Н.								
Проверил	Каланчина Т.Е.					Чертёж межевания территории с обозначением границ изменяемого земельного участка №36 с кадастровым номером 6146-0010802:195		Муниципальное предприятие "Архитектурно-планировочное бюро" г.Батайска	



Чертёж межевания территории с обозначением границ изменяемого земельного участка №37 с кадастровым номером 61:46:0010802:15  
М 1:500



Образуемый земельный участок №37/1  
М 1:200



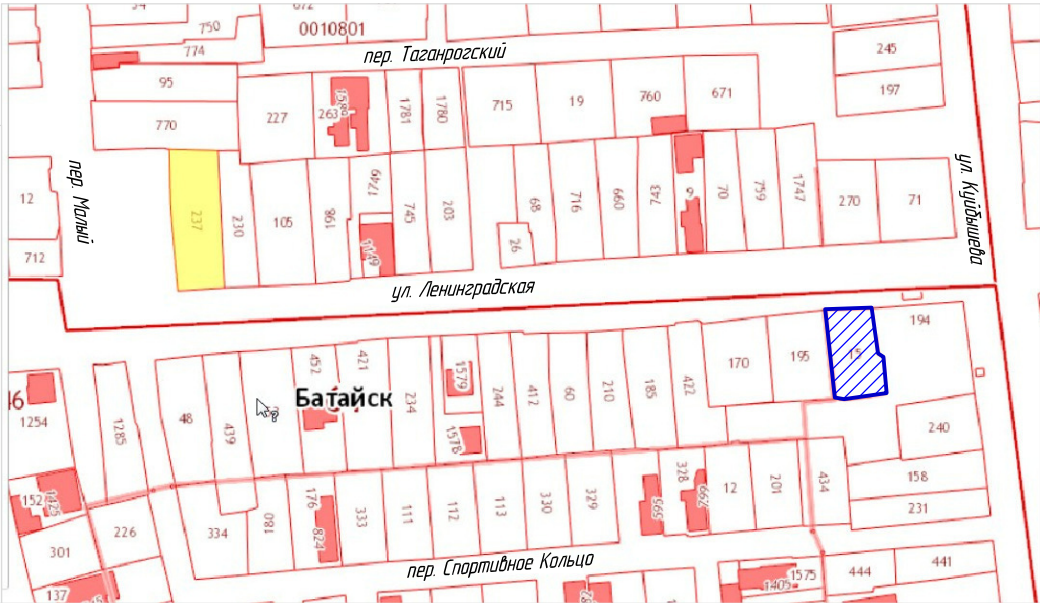
Информация об изменяемом земельном участке с кадастровым номером 61:46:0010802:15 (<https://kadastrmap.ru>)

Тип:	Земли населенных пунктов
Кадастровый номер:	61:46:0010802:15
Кадастровый квартал:	61:46:10802
Статус:	Ранее учтенный
Наименование:	участок
Адрес:	г Батайск, ул Ленинградская, д. 205
Кадастровая стоимость:	1 188 831 руб.
Общая площадь:	457 кв. м.
Дата постановки на учет:	11.03.2002
Дата изменения сведений в ГКН:	28.12.2014
Дата выгрузки сведений из ГКН:	29.12.2014
Код назначения:	142001010000
Наименование назначения:	Для индивидуальной жилой застройки
Назначение по документу:	Для эксплуатации жилого дома

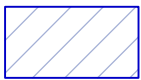
Каталог координат характерных точек ЗУ №37/1

Номера точек	Описание	X – координаты	Y – координаты
1	2	3	4
1	14.97	413801.0300	2205575.5700
2	0.49	413801.7583	2205590.5229
3	15.01	413801.2700	2205590.5800
1			


Фрагмент плана кадастрового квартала (<http://pkk5.rosreestr.ru>)



Условные обозначения



— Изменяемый земельный участок  
кадастровый номер: 61:46:0010802:15;  
площадь 457 кв.м;  
разрешённое использование – для эксплуатации жилого дома.



— Образуемый земельный участок №37/1 площадью 3,7 кв.м  
(перераспределение земельного участка с кадастровым номером 61:46:0010802:15)

1°

— Номера характерных точек образуемого земельного участка

37

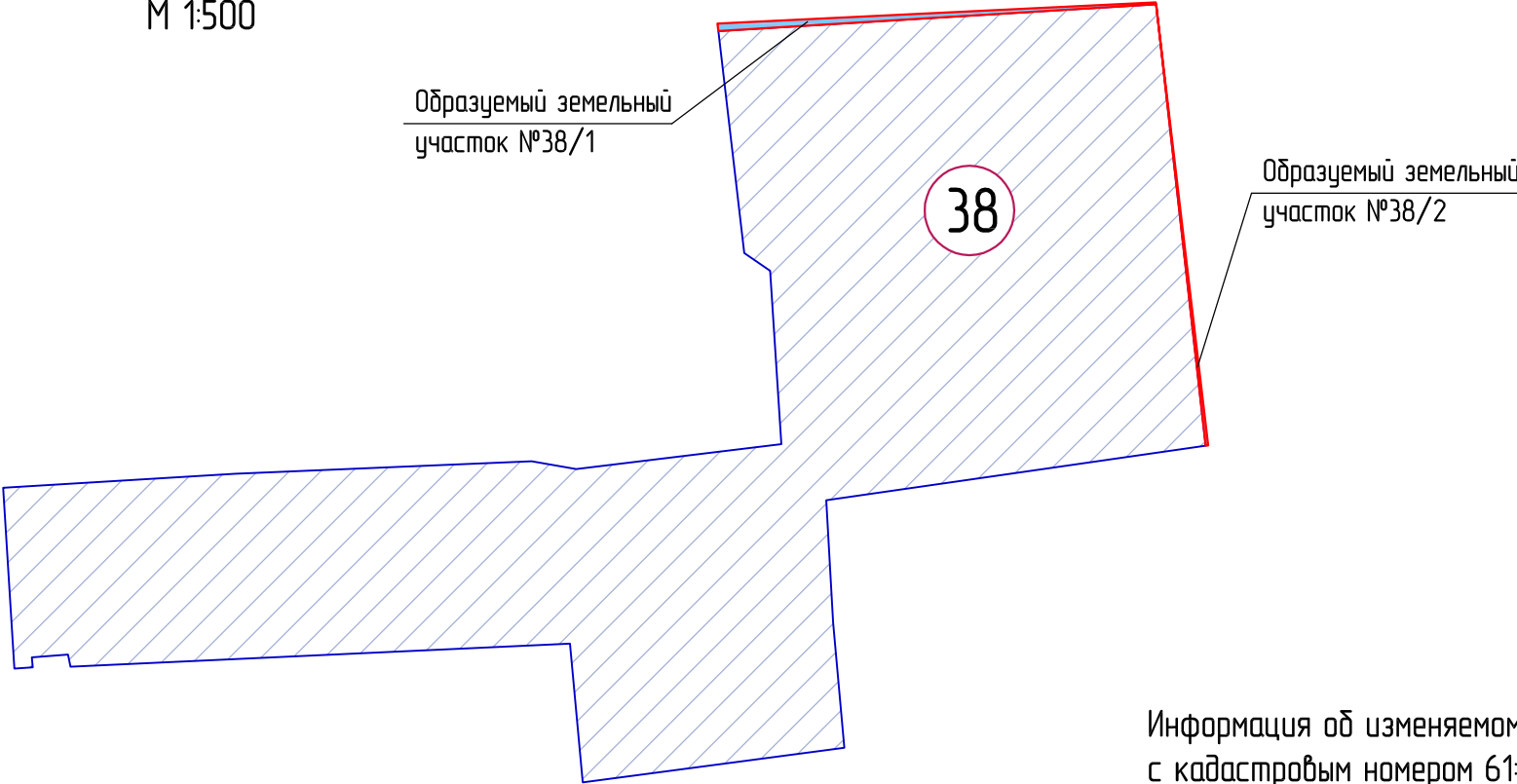
— Порядковый номер изменяемого земельного участка

Примечание.

- Площадь образуемого земельного участка №37/1 составляет 3,7 кв.м (перераспределение земельного участка с кадастровым номером 61:46:0010802:15)
- Общая площадь изменяемого земельного участка с учётом перераспределения составляет 460,7 кв.м.

						38–2018–ПМ
						Проект межевания территории в кадастровом квартале 61:46:0010802 и кадастровом квартале 61:46:0010801 по ул. Ленинградской, в границах от ул.Куйбышева до ул.Луначарского
Изм.	Кол.уч.	Лист	док.	Подп.	Дата	
Начальник ОП	Каланчина Т.Е.					Проект межевания территории
Разработал	Каланчина Д.Н.					
Проверил	Каланчина Т.Е.					
						Чертёж межевания территории с обозначением границ изменяемого земельного участка №37 с кадастровым номером 61:46:0010802:15
						Муниципальное предприятие "Архитектурно-планировочное бюро" г.Батайска

Чертёж межевания территории с обозначением границ изменяемого земельного участка №38 с кадастровым номером 61:46:0010802:194  
М 1:500

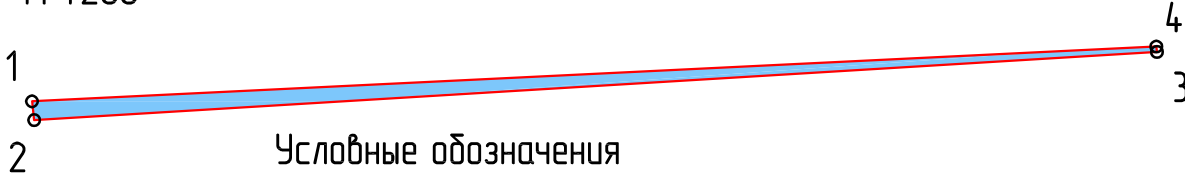


Образуемый земельный участок №38/2  
М 1:200

Информация об изменяемом земельном участке с кадастровым номером 61:46:0010802:194 (<https://kadastrmap.ru>)

Тип:	Земли населенных пунктов
Кадастровый номер:	61.46.0010802:194
Кадастровый квартал:	61:46:10802
Статус:	Ранее учтенный
Наименование:	участок
Адрес:	г Батайск, ул Куйбышева, д. 28/ 203
Кадастровая стоимость:	15 258 175 руб.
Общая площадь:	1702 кв.м.
Дата постановки на учет:	31.03.2004
Дата изменения сведений в ГКН:	28.12.2014
Дата выгрузки сведений из ГКН:	28.08.2015
Код назначения:	142002000000
Наименование назначения:	Для объектов общественно-делового значения
Назначение по документу:	Для эксплуатации детского сада № 2

Образуемый земельный участок №38/1  
М 1:200



Условные обозначения

- Изменяемый земельный участок кадастровый номер: 61:46:0010802:194; площадь 1702 кв.м; разрешённое использование – для эксплуатации детского сада №2.
- Образуемый земельный участок №38/1 площадью 9,3 кв.м; образуемый земельный участок №38/2 площадью 2,4 кв.м (перераспределение земельного участка с кадастровым номером 61:46:0010802:194)
- Номера характерных точек образуемого земельного участка
- Порядковый номер изменяемого земельного участка

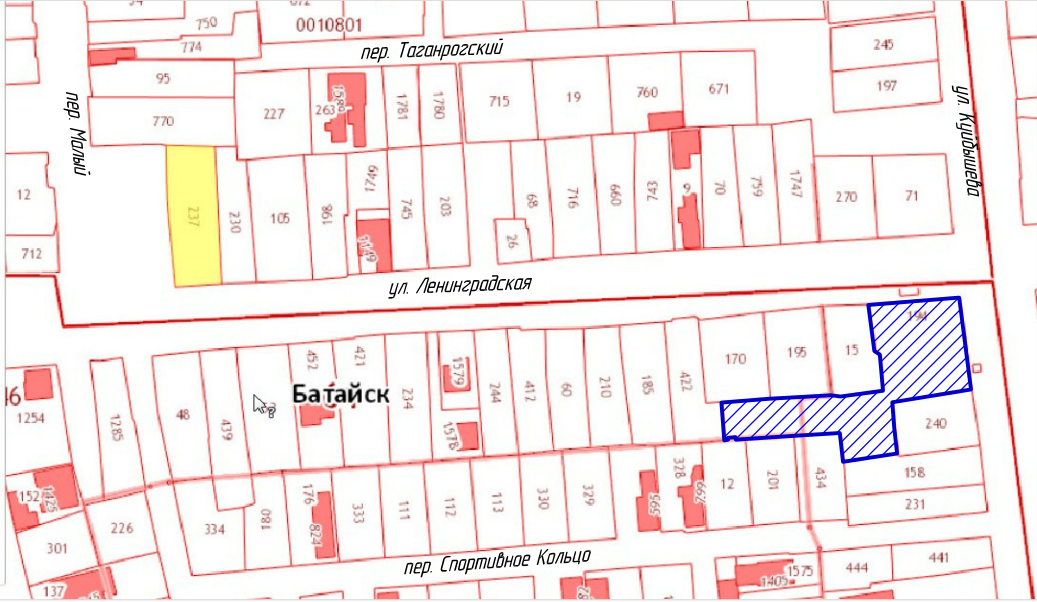
Каталог координат характерных точек ЗУ №38/1

Номера точек	Описание	X – координаты	Y – координаты
1	2	3	4
1	0.49	413801.7583	2205590.5229
2	29.38	413801.2700	2205590.5800
3	0.14	413803.0500	2205619.9100
4	29.41	413803.1889	2205619.8936
1			

Каталог координат характерных точек ЗУ №38/1

Номера точек	Описание	X – координаты	Y – координаты
1	2	3	4
1	29.76	413803.0500	2205619.9100
2	0.16	413773.4925	2205623.4067
3	29.77	413773.4700	2205623.2500
1			

Фрагмент плана кадастрового квартала (<http://pkk5.rosreestr.ru>)

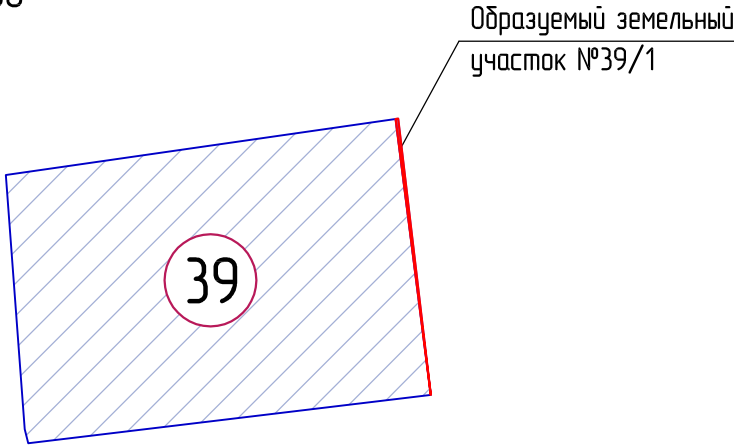


Примечание.


- Площадь образуемого земельного участка №38/1 составляет 9,3 кв.м; №38/2 – 2,4 кв.м. (перераспределение земельного участка с кадастровым номером 61:46:0010802:194)
- Общая площадь изменяемого земельного участка с учётом перераспределения составляет 1713,7 кв.м.

						38-2018-ПМ
						Проект межевания территории в кадастровом квартале 6146-0010802 и кадастровом квартале 6146-0010801 по ул. Ленинградской, в границах от ул.Куйбышева до ул.Луначарского
Изм.	Кол.уч.	Лист	док.	Подп.	Дата	
Начальник ОП	Каланчина Т.Е.					Проект межевания территории
Разработал	Каланчина Д.Н.					
Проверил	Каланчина Т.Е.					
						Чертёж межевания территории с обозначением границ изменяемого земельного участка №38 с кадастровым номером 6146-0010802:194
						Муниципальное предприятие "Архитектурно-планировочное бюро" г.Батайска

Чертёж межевания территории с обозначением границ изменяемого земельного участка №39 с кадастровым номером 61:46:0010802:240  
М 1:500



Образуемый земельный участок №39/1  
М 1:200



Условные обозначения



1°

39

— Изменяемый земельный участок  
кадастровый номер: 61:46:0010802:240;  
площадь 467 кв.м;  
разрешённое использование – для эксплуатации индивидуального жилого дома.

— Образуемый земельный участок №39/1 площадью 1,4 кв.м  
(перераспределение земельного участка  
с кадастровым номером 61:46:0010802:240)

— Номера характерных точек образуемого земельного участка

— Порядковый номер изменяемого земельного участка

Информация об изменяемом земельном участке  
с кадастровым номером 61:46:0010802:240  
(<https://kadastrmap.ru>)

Тип:	Земли населенных пунктов
Кадастровый номер:	61:46:0010802:240
Кадастровый квартал:	61:46:10802
Статус:	Ранее учтенный
Наименование:	участок
Адрес:	г Батайск, ул Куйбышева, д. 30
Кадастровая стоимость:	1 219 132 руб.
Общая площадь:	467 кв. м.
Дата постановки на учет:	02.03.2006
Дата изменения сведений в ГКН:	28.12.2014
Дата выгрузки сведений из ГКН:	21.07.2016
Код назначения:	142001010000
Наименование назначения:	Для индивидуальной жилой застройки
Назначение по документу:	Для эксплуатации индивидуального жилого дома

Каталог координат характерных точек ЗУ №39/1

Номера точек	Описание	X – координаты	Y – координаты
1	2	3	4
1	0.16	413773.4700	2205623.2500
2	18.16	413773.4925	2205623.4067
3	18.16	413755.4600	2205625.5400
1			

Фрагмент плана кадастрового квартала (<http://pkk5.rosreestr.ru>)



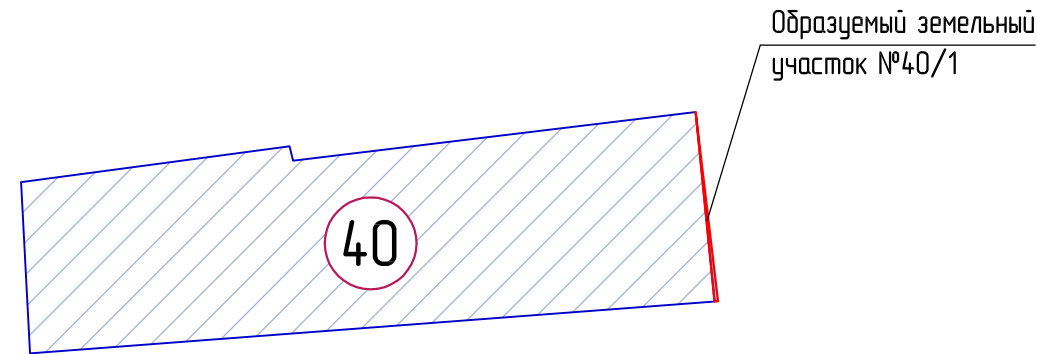
Примечание.

- Площадь образуемого земельного участка №39/1 площадью 1,4 кв.м  
(перераспределение земельного участка с кадастровым номером 61:46:0010802:240)
- Общая площадь изменяемого земельного участка с учётом перераспределения составляет 468,4 кв.м.


						38-2018-ПМ
						Проект межевания территории в кадастровом квартале 61:46:0010802 и кадастровом квартале 61:46:0010801 по ул. Ленинградской, в границах от ул.Куйбышева до ул.Луначарского
Изм.	Кол.уч.	Лист	док.	Подп.	Дата	
Начальник ОП	Каланчина Т.Е.					Проект межевания территории
Разработал	Каланчина Д.Н.					
Проверил	Каланчина Т.Е.					
						Чертёж межевания территории с обозначением границ изменяемого земельного участка №39 с кадастровым номером 61:46:0010802:240
						Муниципальное предприятие "Архитектурно-планировочное бюро" г.Батайска



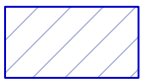
Чертёж межевания территории с обозначением границ изменяемого земельного участка №40 с кадастровым номером 61:46:0010802:158  
М 1:500



Образуемый земельный участок №40/1  
М 1:200



Условные обозначения



— Изменяемый земельный участок  
кадастровый номер: 61:46:0010802:158;  
площадь 525 кв.м;  
разрешённое использование – для индивидуального жилищного строительства.



— Образуемый земельный участок №40/1 площадью 1,4 кв.м  
(перераспределение земельного участка  
с кадастровым номером 61:46:0010802:158)

1°

— Номера характерных точек образуемого земельного участка



— Порядковый номер изменяемого земельного участка

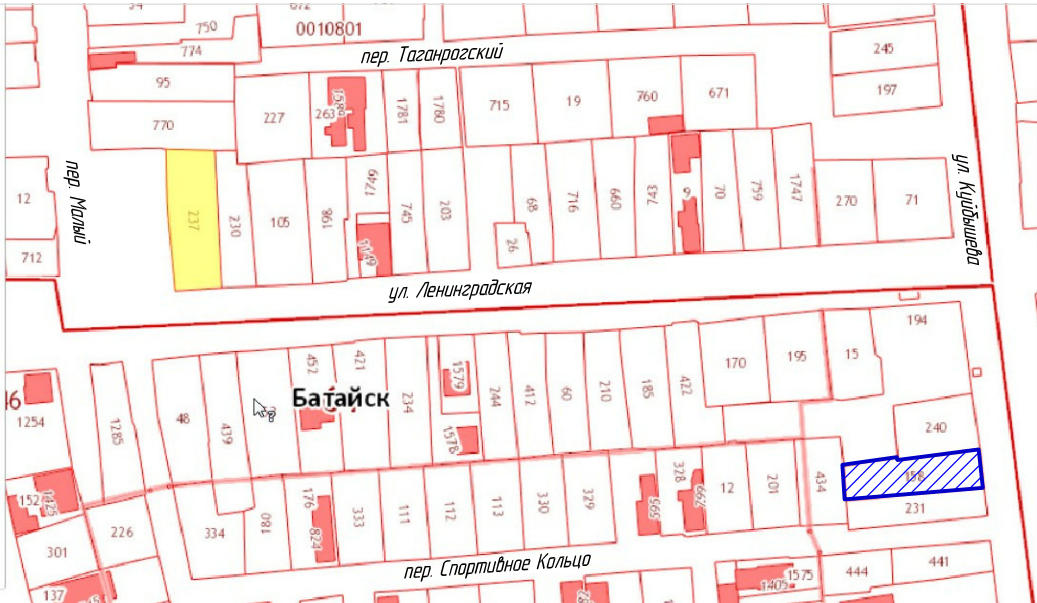
Каталог координат характерных точек ЗУ №40/1

Номера точек	Описание	X – координаты	Y – координаты
1	2	3	4
1	12.43	413755.4600	2205625.5400
2	0.22	413743.1168	2205627.0002
3	12.42	413743.1000	2205626.7800
1			

Информация об изменяемом земельном участке  
с кадастровым номером 61:46:0010802:158  
(<https://kadastrmap.ru>)

Тип:	Земли населенных пунктов
Кадастровый номер:	61:46:0010802:158
Кадастровый квартал:	61:46:10802
Статус:	Ранее учтенный
Наименование:	участок
Адрес:	г Батайск, ул Куйбышева, д. 32
Кадастровая стоимость:	1 368 544 руб.
Общая площадь:	525 кв.м.
Дата постановки на учет:	12.08.2004
Дата изменения сведений в ГКН:	28.12.2014
Дата выгрузки сведений из ГКН:	06.05.2015
Код назначения:	142001010000
Наименование назначения:	Для индивидуальной жилой застройки
Назначение по документу:	Для индивидуального жилищного строительства

Фрагмент плана кадастрового квартала (<http://pkk5.rosreestr.ru>)

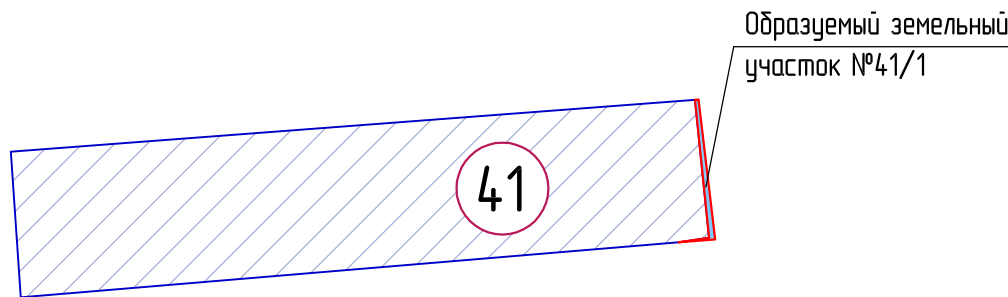


Примечание.

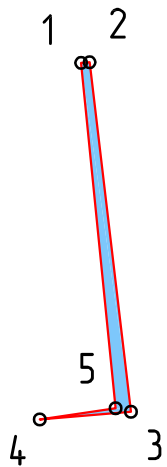
1. Площадь образуемого земельного участка №40/1 площадью 1,4 кв.м  
(перераспределение земельного участка с кадастровым номером 61:46:0010802:158)
2. Общая площадь изменяемого земельного участка с учётом перераспределения составляет 526,4 кв.м.

						38-2018-ПМ
						Проект межевания территории в кадастровом квартале 61:46:0010802 и кадастровом квартале 61:46:0010801 по ул. Ленинградской, в границах от ул.Куйбышева до ул.Луначарского
Изм.	Кол.уч.	Лист	док.	Подп.	Дата	
Начальник ОП	Каланчина Т.Е.					Проект межевания территории
Разработал	Каланчина Д.Н.					
Проверил	Каланчина Т.Е.					
						Чертёж межевания территории с обозначением границ изменяемого земельного участка №40 с кадастровым номером 61:46:0010802:158
						Муниципальное предприятие "Архитектурно-планировочное бюро" г.Батайска

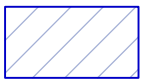
Чертёж межевания территории с обозначением границ изменяемого земельного участка №41 с кадастровым номером 61:46:0010802:231  
М 1:500




Образуемый земельный участок №41/1  
М 1:200



Условные обозначения



— Изменяемый земельный участок  
кадастровый номер: 61:46:0010802:231;  
площадь 421 кв.м;  
разрешённое использование – для эксплуатации жилого дома.



— Образуемый земельный участок №41/1 площадью 2,9 кв.м  
(перераспределение земельного участка  
с кадастровым номером 61:46:0010802:231)

1°

— Номера характерных точек образуемого земельного участка



— Порядковый номер изменяемого земельного участка

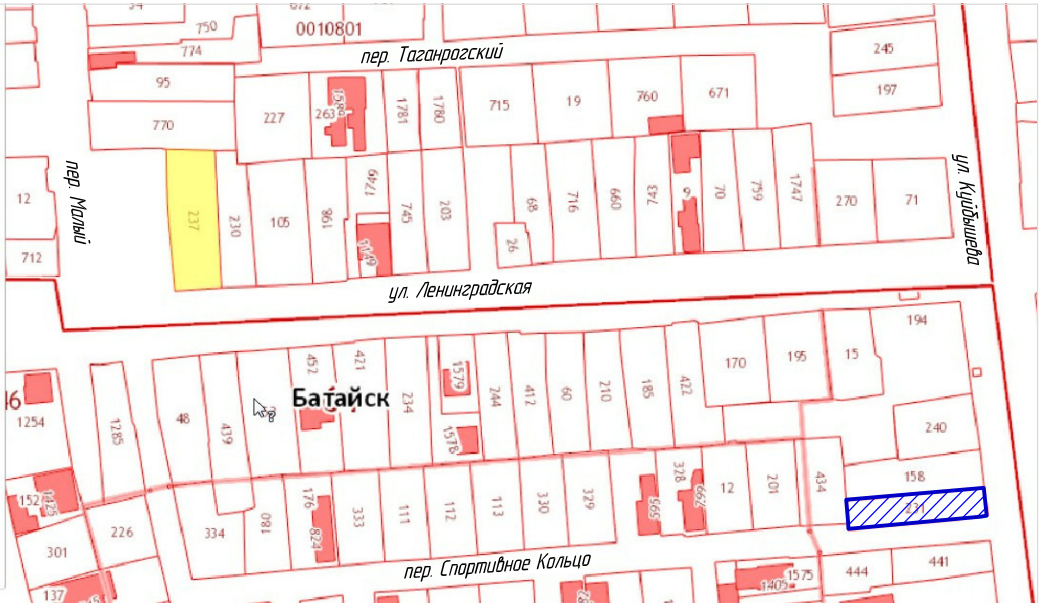
Информация об изменяемом земельном участке  
с кадастровым номером 61:46:0010802:231  
(<https://kadastrmap.ru>)

Тип:	Земли населенных пунктов
Кадастровый номер:	61:46:0010802:231
Кадастровый квартал:	61:46:10802
Статус:	Ранее учтенный
Наименование:	участок
Адрес:	г Батайск, ул Куйбышева, д. 34
Кадастровая стоимость:	1 096 764 руб.
Общая площадь:	421 кв.м.
Дата постановки на учет:	18.11.2005
Дата изменения сведений в ГКН:	28.12.2014
Дата выгрузки сведений из ГКН:	29.12.2014
Код назначения:	142001010000
Наименование назначения:	Для индивидуальной жилой застройки
Назначение по документу:	Для эксплуатации жилого дома

Каталог координат характерных точек ЗУ №41/1

Номера точек	Описание	X – координаты	Y – координаты
1	2	3	4
1	0.22	413743.1000	2205626.7800
2	9.19	413743.1168	2205627.0002
3	2.39	413733.9894	2205628.0800
4	2.00	413733.7900	2205625.7000
5	9.06	413734.0800	2205627.6800
1			

Фрагмент плана кадастрового квартала (<http://pkk5.rosreestr.ru>)



Примечание.

- Площадь образуемого земельного участка №41/1 площадью 2,9 кв.м  
(перераспределение земельного участка с кадастровым номером 61:46:0010802:231)
- Общая площадь изменяемого земельного участка с учётом перераспределения составляет 423,9 кв.м.

						38-2018-ПМ
						Проект межевания территории в кадастровом квартале 61:46:0010802 и кадастровом квартале 61:46:0010801 по ул. Ленинградской, в границах от ул.Куйбышева до ул.Луначарского
Изм.	Кол.уч.	Лист	док.	Подп.	Дата	
						Стадия
Начальник ОП	Каланчина Т.Е.					П
Разработал	Каланчина Д.Н.					42
Проверил	Каланчина Т.Е.					Листов
						Муниципальное предприятие "Архитектурно-планировочное бюро" г.Батайска